

Сообщение
о возможном установлении публичного сервитута
с целью складирования строительных и иных материалов,
размещения временных или вспомогательных сооружений (включая
ограждения, бытовки, навесы) и (или) строительной техники, которые
необходимы для обеспечения строительства объекта регионального
значения «Мостовой переход через реку Обь в районе г. Сургут»

В соответствии со статьёй 39.42 Земельного кодекса Российской Федерации, в связи с обращением казенного учреждения Ханты-Мансийского автономного округа - Югры «Управление автомобильных дорог», Департамент по управлению государственным имуществом Ханты-Мансийского автономного округа – Югры информирует о возможном установлении публичного сервитута с целью складирования строительных и иных материалов, размещения временных или вспомогательных сооружений (включая ограждения, бытовки, навесы) и (или) строительной техники, которые необходимы для обеспечения строительства объекта регионального значения «Мостовой переход через реку Обь в районе г. Сургут» на территории муниципальных образований Сургутский и Нефтеюганский районы, городской округ город Сургут.

1. Наименование уполномоченного органа, которым рассматривается ходатайство об установлении публичного сервитута.

Департамент по управлению государственным имуществом Ханты-Мансийского автономного округа – Югры, Департамент недропользования и природных ресурсов Ханты-Мансийского автономного округа – Югры.

2. Цели установления публичного сервитута.

Складирование строительных и иных материалов, размещение временных или вспомогательных сооружений (включая ограждения, бытовки, навесы) и (или) строительной техники, которые необходимы для обеспечения строительства объекта регионального значения «Мостовой переход через реку Обь в районе г. Сургут».

3. Адрес или иное описание местоположения земельного участка (участков), в отношении которого испрашивается публичный сервитут, кадастровые номера земельных участков (при их наличии), в отношении которых испрашивается публичный сервитут.

№ п/п	Муниципальное образование	Кадастровый номер	Категория земель	Адрес (местоположение)	Вид разрешенного использования
1	Сургутский район	86:03:0053501:2597	Земли промышленности, энергетики, транспорта, связи, радиовещания, телевидения, информатики, земли для обеспечения космической деятельности, земли обороны, безопасности и земли иного специального назначения	Российская Федерация, Ханты-Мансийский автономный округ - Югра, Сургутский район	Автомобильный транспорт
2	Сургутский район	86:03:0000000:122779	Земли промышленности, энергетики, транспорта, связи, радиовещания, телевидения, информатики, земли для обеспечения космической деятельности, земли обороны, безопасности и земли иного специального назначения	Ханты-Мансийский автономный округ - Югра, р-н Сургутский, Восточно - Сургутское месторождение	Обустройство кустов 301,302,303,304,305,306,307 Восточно-Сургутского месторождения
3	Сургутский район	86:03:0053502:11 (ЕЗ 86:03:0000000:1738)	Земли промышленности, энергетики, транспорта, связи, радиовещания, телевидения, информатики, земли для обеспечения космической деятельности, земли обороны, безопасности и земли иного специального назначения	Ханты-Мансийский автономный округ - Югра, р-н. Сургутский, тер. Восточно-Сургутское месторождение	Автодорога Бетонка точка 7- точка 2
4	Сургутский район	86:03:0053502:937	Земли промышленности, энергетики, транспорта, связи, радиовещания, телевидения, информатики, земли для обеспечения космической деятельности, земли обороны, безопасности и земли иного специального назначения	Ханты-Мансийский автономный округ - Югра, Сургутский район	Недропользование
5	Сургутский район	86:03:0053502:936	Земли промышленности, энергетики, транспорта, связи, радиовещания, телевидения, информатики, земли для обеспечения космической деятельности, земли обороны, безопасности и земли иного специального назначения	Ханты-Мансийский автономный округ - Югра, Сургутский район	Недропользование
6	Сургутский район	86:03:0053502:1070	Земли сельскохозяйственного назначения	Ханты-Мансийский автономный округ - Югра, Сургутский район, Восточно-Сургутское месторождение нефти	Растениеводство, для осуществления крестьянской (фермерской) деятельности

№ п/п	Муниципальное образование	Кадастровый номер	Категория земель	Адрес (местоположение)	Вид разрешенного использования
7	Сургутский район	86:03:0053502:1069	Земли сельскохозяйственного назначения	Ханты-Мансийский автономный округ - Югра, Сургутский район, Восточно-Сургутское месторождение нефти	Растениеводство, для осуществления крестьянской (фермерской) деятельности
8	Сургутский район	86:03:0053502:1071	Земли сельскохозяйственного назначения	Ханты-Мансийский автономный округ - Югра, Сургутский район, Восточно-Сургутское месторождение нефти	Растениеводство, для осуществления крестьянской (фермерской) деятельности
9	Сургутский район	86:03:0053502:1068	Земли сельскохозяйственного назначения	Ханты-Мансийский автономный округ - Югра, Сургутский район, Восточно-Сургутский лицензионный участок	Сельскохозяйственное использование для осуществления крестьянской (фермерской) деятельности (растениеводство)
10	Сургутский район	86:03:0053502:1067	Земли сельскохозяйственного назначения	Ханты-Мансийский автономный округ - Югра, Сургутский район, Восточно-Сургутский лицензионный участок	Сельскохозяйственное использование для осуществления крестьянской (фермерской) деятельности (растениеводство)
11	Сургутский район	86:03:0053502:1066	Земли сельскохозяйственного назначения	Ханты-Мансийский автономный округ - Югра, Сургутский район, Восточно-Сургутский лицензионный участок	Сельскохозяйственное использование для осуществления крестьянской (фермерской) деятельности (растениеводство)
12	Сургутский район	86:03:0053502:1065	Земли сельскохозяйственного назначения	Ханты-Мансийский автономный округ - Югра, Сургутский район, Восточно-Сургутский лицензионный участок	Сельскохозяйственное использование для осуществления крестьянской (фермерской) деятельности (растениеводство)
13	Сургутский район	86:03:0053502:1064	Земли сельскохозяйственного назначения	Ханты-Мансийский автономный округ - Югра, Сургутский район, Восточно-Сургутский лицензионный участок	Сельскохозяйственное использование для осуществления крестьянской (фермерской) деятельности (растениеводство)

№ п/п	Муниципальное образование	Кадастровый номер	Категория земель	Адрес (местоположение)	Вид разрешенного использования
14	Сургутский район	86:03:0053502:1063	Земли сельскохозяйственного назначения	Ханты-Мансийский автономный округ - Югра, Сургутский район, Восточно-Сургутский лицензионный участок	Сельскохозяйственное использование для осуществления крестьянской (фермерской) деятельности (растениеводство)
15	Сургутский район	86:03:0053502:985	Земли промышленности, энергетики, транспорта, связи, радиовещания, телевидения, информатики, земли для обеспечения космической деятельности, земли обороны, безопасности и земли иного специального назначения	Ханты-Мансийский автономный округ - Югра, Сургутский район, межселенная территория	Недропользование
16	Нефтеюганский район	86:08:0020801:17156	Земли лесного фонда	Ханты-Мансийский автономный округ - Югра, Нефтеюганский район, Нефтеюганское лесничество, Нефтеюганское участковое лесничество, Островное урочище, кварталы №№ 18, 19	Осуществление геологического изучения недр, разведка и добыча полезных ископаемых
17	Нефтеюганский район	86:08:0020801:17163	Земли лесного фонда	Ханты-Мансийский автономный округ - Югра, Нефтеюганский район, Нефтеюганское лесничество, Нефтеюганское участковое лесничество, Островное урочище, кварталы №№ 18, 19	Осуществление геологического изучения недр, разведка и добыча полезных ископаемых
18	Сургутский район	86:00:0000000:28619	Земли лесного фонда	Ханты-Мансийский автономный округ - Югра, Сургутский район, Территориальный отдел - Юганское лесничество, Локосовское участковое лесничество, номер участка в государственном лесном реестре 86/08/014/2012-11/01152	Защитные и эксплуатационные леса под трубопроводы Юганского региона строительства 2011-2014 г.г.

№ п/п	Муниципальное образование	Кадастровый номер	Категория земель	Адрес (местоположение)	Вид разрешенного использования
19	Сургутский район	86:03:0000000:7847	Земли лесного фонда	Ханты-Мансийский автономный округ - Югра, р-н Сургутский, Сургутское лесничество, кв.1, выд.1-108, кв.2, выд.1-147, кв.3 выд.1-105, кв.4 выд.1-81, кв.5 выд.1-126, кв.6 выд.1-110, кв.7 выд.1-138, кв.8 выд.1-95, кв.9 выд.1-61, кв.10 выд.1-78, кв.11 выд.1-108, кв.12 выд.1-123, кв.13 выд.1-46, кв.14 выд.1-67, кв.15	Лесной участок
20	Сургутский район	86:03:0000000:93162	Земли лесного фонда	Ханты-Мансийский автономный округ - Югра, р-н Сургутский	Под строительство объекта: "Трубопроводы Юганского региона строительства 2011-2014г.г."
21	Сургутский район	86:03:0053501:44	Земли сельскохозяйственного назначения	Ханты-Мансийский автономный округ - Югра, р-н Сургутский, в районе протоки Казенная	Для ведения сельского хозяйства
22	Сургутский район	86:03:0053502:794	Земли промышленности, энергетики, транспорта, связи, радиовещания, телевидения, информатики, земли для обеспечения космической деятельности, земли обороны, безопасности и земли иного специального назначения	Ханты-Мансийский автономный округ - Югра, Сургутский район, расположен на межселенной территории в границах Омбинского, Восточно-Сургутского, Фаинского, Южно-Сургутского а также Усть-Балыкского месторождений нефти.	Недропользование
23	Сургутский район	86:03:0053502:702 (ЕЗ 86:03:0000000:2119)	Земли промышленности, энергетики, транспорта, связи, радиовещания, телевидения, информатики, земли для обеспечения космической деятельности, земли обороны, безопасности и земли иного специального назначения	Ханты-Мансийский автономный округ - Югра, р-н Сургутский	Объект "Реконструкция трубопроводов НГДУ "Юганскнефть" строительства 2004-2005 гг."

№ п/п	Муниципальное образование	Кадастровый номер	Категория земель	Адрес (местоположение)	Вид разрешенного использования
24	Сургутский район	86:03:0053502:440	Земли промышленности, энергетики, транспорта, связи, радиовещания, телевидения, информатики, земли для обеспечения космической деятельности, земли обороны, безопасности и земли иного специального назначения	Ханты-Мансийский автономный округ - Югра, р-н. Сургутский, тер. Восточно-Сургутское месторождение	Реконструкция газопровода ДНС Асомкинская - ДНС Восточно-Сургутского месторождения
25	Сургутский район	86:03:0053502:958	Земли лесного фонда	Ханты-Мансийский автономный округ - Югра, Сургутский район, Юганское лесничество, Локовское участковое лесничество, Пойменное урочище, квартал № 26	Выполнение работ по геологическому изучению недр, разработка месторождений полезных ископаемых
26	Сургутский район	86:03:0053502:959	Земли лесного фонда	Ханты-Мансийский автономный округ - Югра, Сургутский район, Юганское лесничество, Локовское участковое лесничество, Пойменное урочище, квартал № 26	Выполнение работ по геологическому изучению недр, разработка месторождений полезных ископаемых
27	Сургутский район	86:03:0053601:233	Земли населенных пунктов	Ханты-Мансийский Автономный округ - Югра АО, р-н Сургутский, Белоярская с/а	Крестьянское (фермерское) хозяйство "Силинга"

28	Нефтеюганский район	86:08:0000000:32463	Земли лесного фонда	<p>Ханты-Мансийский Автономный округ - Югра, Нефтеюганский район, Нефтеюганское лесничество, Нефтеюганское участковое лесничество, Островное урочище, Пойменное урочище, квартал (выдел) 7 (64,65,69,87,88,91,92,93,94,95,102); 8 (36,44,46,47,72,73,74,76,86,88,91,92,93,112,117,122,124,125,126,129,130,131,144,146); 9 (43,53,104,106,107,110,112,148,152); 10 (184,185,186,187,188,192,193,194,195,256,257,258,260); 13 (6,8,9,10,11,35,65,79,81,82,83,108,109,110,111,112,113,115,142,143,144,149,156,157,158,159,160,161,162,164,165,166,167,169,170,182,183,186); 14 (122,136); 16 (62,63,96,97,98); 18 (40,41,43,45,46,47,53,55,65,79,80,81,88,102,103,106,107,124,126,127,166,168,169); 19 (5,65,66,68,72,76,129,130,131,132,133,136,137,193) - защитные леса, 8 (89,148); 9 (50,51,52,127,147); 10 (24,25,27,28,29,30,38,111,134,138,139,140,143,147,148,151,153,165,166,197,198,200,220,221,272); 13 (24,29,30,46,55,106,107,123,181,185); 14 (8,10,11,47,68,69,70,71,72,125,127,130,132,137); 16 (20,43,44); 17 (14,15,16,44,45); 18 (1,3,10,11,12,15,20,21,57,69,70,7</p>	Выполнение работ по геологическому изучению недр, разработка месторождений полезных ископаемых
----	---------------------	---------------------	---------------------	--	--

№ п/п	Муниципальное образование	Кадастровый номер	Категория земель	Адрес (местоположение)	Вид разрешенного использования
				1,167) - эксплуатационные леса, 13 (103); 14 (137,138) - защитные леса, 14 (17,24,29,180,189,190,192,194,195,196,197,198,199,200,208,210) - эксплуатационные леса	
29	Нефтеюганский район	86:08:0000000:467	Земли лесного фонда	Ханты-Мансийский автономный округ - Югра, р-н Нефтеюганский Нефтеюганский лесхоз	Участок лесного фонда
30	Нефтеюганский район	86:08:0020801:1708	Земли лесного фонда	Ханты-Мансийский автономный округ - Югра, р-н Нефтеюганский, Усть-Балыкское месторождение	Реконструкция трубопроводов НГДУ Юганскнефть строительства 2004-2005 г.
31	Нефтеюганский район	86:08:0020801:283	Земли лесного фонда	Ханты-Мансийский автономный округ - Югра, р-н Нефтеюганский, Южно - Сургутское месторождение	Эксплуатационные леса
32	Нефтеюганский район	86:08:0020801:581 (ЕЗ 86:08:0020801:580)	Земли лесного фонда	Ханты-Мансийский автономный округ - Югра, р-н Нефтеюганский, Южно-Сургутское месторождение	Защитные леса
33	Нефтеюганский район	86:08:0020801:6915	Земли лесного фонда	Ханты-Мансийский автономный округ - Югра, р-н Нефтеюганский, Нефтеюганский лесхоз (леса 1 группы)	Выполнение работ по геологическому изучению недр, разработка месторождений полезных
34	Нефтеюганский район	86:08:0020801:909 (ЕЗ 86:08:0020801:904)	Земли лесного фонда	Ханты-Мансийский автономный округ - Югра, р-н Нефтеюганский, Южно-Сургутское месторождение	Защитные леса
35	Нефтеюганский район	86:08:0020801:922 (ЕЗ 86:08:0020801:920)	Земли лесного фонда	Ханты-Мансийский автономный округ - Югра, р-н Нефтеюганский, Южно-Сургутское месторождение	Защитные леса-объекты и сооружения на Южно-Сургутском месторождении нефти

№ п/п	Муниципальное образование	Кадастровый номер	Категория земель	Адрес (местоположение)	Вид разрешенного использования
36	Нефтеюганский район	86:08:0020801:931 (ЕЗ 86:08:0020801:930)	Земли лесного фонда	Ханты-Мансийский автономный округ - Югра, р-н Нефтеюганский, Южно-Сургутское месторождение	Защитные леса
37	Нефтеюганский район	86:08:0020801:932 (ЕЗ 86:08:0020801:930)	Земли лесного фонда	Ханты-Мансийский автономный округ - Югра, р-н Нефтеюганский, Южно-Сургутское месторождение	Защитные леса
38	Нефтеюганский район	86:08:0020801:52 (ЕЗ 86:08:0000000:73)	Земли промышленности, энергетики, транспорта, связи, радиовещания, телевидения, информатики, земли для обеспечения космической деятельности, земли обороны, безопасности и земли иного специального назначения	Ханты-Мансийский Автономный округ - Югра АО, р-н Нефтеюганский	Под полосой отвода ФГУП Свердловская железная дорога МПС России. Для эксплуатации железнодорожных путей и железнодорожных станций (вокзалов).
39	Нефтеюганский район	86:08:0020801:9203	Земли промышленности, энергетики, транспорта, связи, радиовещания, телевидения, информатики, земли для обеспечения космической деятельности, земли обороны, безопасности и земли иного специального назначения	Ханты-Мансийский автономный округ - Югра, р-н. Нефтеюганский	Недропользование
40	городской округ город Сургут	86:10:0101178:18	Земли населённых пунктов	Ханты - Мансийский автономный округ - Югра, город Сургут, восточная объездная автодорога в районе дамбы ГРЭС	Под сенокошение и площадку для складирования сена
41	Сургутский район	86:03:0053502:776	Земли сельскохозяйственного назначения	Тюменская область, Ханты-Мансийский автономный округ - Югра, Сургутский район, Восточно-Сургутское месторождение нефти	«Сельскохозяйственное использование» код (1.0) для осуществления крестьянской (фермерской) деятельности
42	Сургутский район	86:03:0000000:150740	Земли населенных пунктов	Ханты-Мансийский Автономный округ - Югра, Сургутский район	-

№ п/п	Муниципальное образование	Кадастровый номер	Категория земель	Адрес (местоположение)	Вид разрешенного использования
43	Сургутский район	86:03:0000000:122540	Земли промышленности, энергетики, транспорта, связи, радиовещания, телевидения, информатики, земли для обеспечения космической деятельности, земли обороны, безопасности и земли иного специального назначения	Ханты-Мансийский автономный округ - Югра, р-н Сургутский, Восточно - Сургутское месторождение	Обустройство кустов 301,302,303,304,305,306,307 Восточно-Сургутское месторождение
44	Сургутский район	86:03:0000000:123895	Земли населённых пунктов	Ханты-Мансийский автономный округ - Югра, город Сургут, Восточно-Сургутского месторождение нефти	Газопровод УДС ФМР-ГРЭС-1,2
45	Сургутский район	86:03:0000000:93213	Земли промышленности, энергетики, транспорта, связи, радиовещания, телевидения, информатики, земли для обеспечения космической деятельности, земли обороны, безопасности и земли иного специального назначения	Ханты-Мансийский автономный округ - Югра, Сургутский район	Недропользование
46	Сургутский район	86:03:0053501:2048 (ЕЗ 86:03:0000000:7772)	Земли промышленности, энергетики, транспорта, связи, радиовещания, телевидения, информатики, земли для обеспечения космической деятельности, земли обороны, безопасности и земли иного специального назначения	Ханты-Мансийский автономный округ - Югра, р-н. Сургутский, тер. Восточно-Сургутское месторождение	Под объект: "Сейсморазведочные работы МОГТ-3D на Восточно-Сургутском месторождении"
47	Сургутский район	86:03:0053502:210 (ЕЗ 86:03:0053502:209)	Земли запаса	Ханты-Мансийский автономный округ - Югра, р-н Сургутский	Под объект: "Разработка карьера песка гидромеханизированным способом восточнее урочища Каменный Мыс"
48	Нефтеюганский район	86:08:0020801:934 (ЕЗ 86:08:0020801:933)	Земли промышленности, энергетики, транспорта, связи, радиовещания, телевидения, информатики, земли для обеспечения космической деятельности, земли обороны, безопасности и земли иного специального назначения	Ханты-Мансийский автономный округ - Югра, р-н Нефтеюганский, Южно-Сургутское месторождение	Недропользование (код 6.1)

№ п/п	Муниципальное образование	Кадастровый номер	Категория земель	Адрес (местоположение)	Вид разрешенного использования
49	Сургутский район	86:03:0000000:150415	Земли промышленности, энергетики, транспорта, связи, радиовещания, телевидения, информатики, земли для обеспечения космической деятельности, земли обороны, безопасности и земли иного специального назначения	Ханты-Мансийский автономный округ - Югра, Сургутский район, расположен на межселенной территории в границах Омбинского, Восточно-Сургутского, Фаинского, Южно-Сургутского, а также Усть-Балыкского месторождений нефти	Трубопроводный транспорт код (7.5), Реконструкция автомобильных дорог Юганского региона (инв. № 2021006, 2020921, 2020760, 2021009, 2020952, 2020301, 2020836, 2020839, 2020838, 2020837, 2020835, 2021138, 2021015, 2020788, 2020814, 2020939, 2020958)
50	Сургутский район	86:03:0053502:787	Земли промышленности, энергетики, транспорта, связи, радиовещания, телевидения, информатики, земли для обеспечения космической деятельности, земли обороны, безопасности и земли иного специального назначения	Ханты-Мансийский автономный округ - Югра, Сургутский район, расположен на межселенной территории в границах Омбинского, Восточно-Сургутского, Фаинского, Южно-Сургутского, а также Усть-Балыкского месторождений нефти	Недропользование
51	городской округ город Сургут	86:10:0101178:429	Земли населенных пунктов	Ханты-Мансийский автономный округ - Югра, г. Сургут, в районе дамбы ГРЭС	Животноводство
52	городской округ город Сургут	86:10:0101178:35	Земли населённых пунктов	Ханты-Мансийский автономный округ - Югра, г Сургут, пойменная часть реки Черная	Под сенокошение
53	городской округ город Сургут	86:10:0101178:42	Земли населённых пунктов	Ханты-Мансийский автономный округ-Югра, город Сургут в пойменной части реки Черная	Под сенокошение
54	Сургутский район	86:03:0053501:2522	Земли промышленности, энергетики, транспорта, связи, радиовещания, телевидения, информатики, земли для обеспечения космической деятельности, земли обороны, безопасности и земли иного специального назначения	Российская Федерация, Ханты-Мансийский автономный округ - Югра, Сургутский район	Недропользование

№ п/п	Муниципальное образование	Кадастровый номер	Категория земель	Адрес (местоположение)	Вид разрешенного использования
55	Нефтеюганский район	86:08:0020801:6799 (ЕЗ 86:08:0000000:402)	Земли промышленности, энергетики, транспорта, связи, радиовещания, телевидения, информатики, земли для обеспечения космической деятельности, земли обороны, безопасности и земли иного специального назначения	Ханты-Мансийский Автономный округ - Югра АО, р-н Нефтеюганский	Недропользование (код 6.1)
56	Нефтеюганский район	86:08:0020801:9201	Земли промышленности, энергетики, транспорта, связи, радиовещания, телевидения, информатики, земли для обеспечения космической деятельности, земли обороны, безопасности и земли иного специального назначения	Ханты-Мансийский автономный округ - Югра, р-н. Нефтеюганский	Недропользование
57	Сургутский район	86:03:0000000:151989	Земли промышленности, энергетики, транспорта, связи, радиовещания, телевидения, информатики, земли для обеспечения космической деятельности, земли обороны, безопасности и земли иного специального назначения	Ханты-Мансийский автономный округ - Югра, Сургутский район	Недропользование
58	Сургутский район	86:03:0053502:1017	Земли сельскохозяйственного назначения	Ханты-Мансийский автономный округ - Югра, Сургутский район, Восточно-Сургутский лицензионный участок	"Сельскохозяйственное использование" код "1.0" для осуществления крестьянской (фермерской) деятельности (растениеводство)
59	Сургутский район	86:03:0053502:1014	Земли сельскохозяйственного назначения	Ханты-Мансийский автономный округ - Югра, Сургутский район, Восточно-Сургутский лицензионный участок	"Сельскохозяйственное использование" код "1.0" для осуществления крестьянской (фермерской) деятельности (растениеводство)
60	Сургутский район	86:03:0053502:417	Земли промышленности, энергетики, транспорта, связи, радиовещания, телевидения, информатики, земли для обеспечения космической деятельности, земли обороны, безопасности и земли иного специального назначения	Ханты-Мансийский автономный округ - Югра, р-н Сургутский	Реконструкция электроснабжения Восточно-Сургутского месторождения

№ п/п	Муниципальное образование	Кадастровый номер	Категория земель	Адрес (местоположение)	Вид разрешенного использования
61	Сургутский район	86:03:0053502:779	Земли сельскохозяйственного назначения	Ханты-Мансийский автономный округ - Югра, Сургутский район, Восточно-Сургутское месторождение нефти	«Сельскохозяйственное использование» код (1.0) для осуществления крестьянской (фермерской) деятельности
62	Нефтеюганский район	86:00:0000000:27091	Земли лесного фонда	Ханты-Мансийский Автономный округ - Югра, Нефтеюганский район, Территориальный отдел- Нефтеюганское лесничество, Нефтеюганское участковое лесничество Островное урочище защитные леса квартал 7 выделы 71,100; квартал 8 выделы 79,82,88,121,133,134,135,136; квартал 9 выделы 73,85,95,130,131,137,149,151; квартал 10 выдел 182; квартал 11 выдел 175; квартал 16 выделы 22,45,64,66,70,74,90,99,109 квартал 18 выделы 102; квартал 20 выделы 73,105,193; эксплуатационные леса квартал 8 выдел 118; квартал 11 выдел 141; квартал 12 выдел 64; квартал 16 выделы 41,102; квартал 17 выдел 35; квартал 18 выделы 62,70,128,148,149,134,136,138,142,144,161,162; квартал 19 выдел 99,187;квартал 20 выдел 102	Защитные и эксплуатационные леса

№ п/п	Муниципальное образование	Кадастровый номер	Категория земель	Адрес (местоположение)	Вид разрешенного использования
63	Сургутский район	86:03:0053502:718	Земли промышленности, энергетики, транспорта, связи, радиовещания, телевидения, информатики, земли для обеспечения космической деятельности, земли обороны, безопасности и земли иного специального назначения	Ханты-Мансийский автономный округ - Югра (Тюменская область), Сургутский район	Под строительство объекта: "Обустройство кустов 301, 302, 303, 304, 305, 306, 307 Восточно-Сургутского месторождения"
64	Нефтеюганский район	86:08:0020801:6800 (ЕЗ 86:08:0000000:402)	Земли промышленности, энергетики, транспорта, связи, радиовещания, телевидения, информатики, земли для обеспечения космической деятельности, земли обороны, безопасности и земли иного специального назначения	Ханты-Мансийский Автономный округ - Югра АО, р-н Нефтеюганский	Недропользование (код 6.1)
65	Сургутский район	86:03:0053502:28 (ЕЗ 86:03:0000000:1820)	Земли промышленности, энергетики, транспорта, связи, радиовещания, телевидения, информатики, земли для обеспечения космической деятельности, земли обороны, безопасности и земли иного специального назначения	Ханты-Мансийский автономный округ - Югра, р-н Сургутский	ВЛ-110 кВ
66	Сургутский район	86:03:0053502:788	Земли промышленности, энергетики, транспорта, связи, радиовещания, телевидения, информатики, земли для обеспечения космической деятельности, земли обороны, безопасности и земли иного специального назначения	Ханты-Мансийский автономный округ - Югра, Сургутский район, расположен на межселенной территории в границах Омбинского, Восточно-Сургутского, Фаинского, Южно-Сургутского а также Усть-Балыкского месторождений нефти.	Недропользование
67	Сургутский район	86:03:0053502:6 (ЕЗ 86:03:0000000:1726)	Земли промышленности, энергетики, транспорта, связи, радиовещания, телевидения, информатики, земли для обеспечения космической деятельности, земли обороны, безопасности и земли иного специального назначения	Ханты-Мансийский автономный округ - Югра, р-н. Сургутский, тер. Восточно-Сургутское месторождение	Автомобильная дорога Бетонка точка3-точка4

№ п/п	Муниципальное образование	Кадастровый номер	Категория земель	Адрес (местоположение)	Вид разрешенного использования
68	Сургутский район	86:03:0053501:2518	Земли промышленности, энергетики, транспорта, связи, радиовещания, телевидения, информатики, земли для обеспечения космической деятельности, земли обороны, безопасности и земли иного специального назначения	Российская Федерация, Ханты-Мансийский автономный округ - Югра, Сургутский район	Недропользование
69	Нефтеюганский район	86:08:0020801:936 (ЕЗ 86:08:0020801:933)	Земли промышленности, энергетики, транспорта, связи, радиовещания, телевидения, информатики, земли для обеспечения космической деятельности, земли обороны, безопасности и земли иного специального назначения	Ханты-Мансийский автономный округ - Югра, р-н Нефтеюганский, Южно-Сургутское месторождение	Недропользование (код 6.1)
70	Нефтеюганский район	86:08:0020801:935 (ЕЗ 86:08:0020801:933)	Земли промышленности, энергетики, транспорта, связи, радиовещания, телевидения, информатики, земли для обеспечения космической деятельности, земли обороны, безопасности и земли иного специального назначения	Ханты-Мансийский автономный округ - Югра, р-н Нефтеюганский, Южно-Сургутское месторождение	Недропользование (код 6.1)
71	Сургутский район	86:03:0053502:98 (ЕЗ 86:03:0000000:7602)	Земли промышленности, энергетики, транспорта, связи, радиовещания, телевидения, информатики, земли для обеспечения космической деятельности, земли обороны, безопасности и земли иного специального назначения	Ханты-Мансийский автономный округ - Югра, р-н. Сургутский, тер. Восточно-Сургутское месторождение	Объекты и сооружения на Восточно-Сургутском месторождении нефти и газа
72	Сургутский район	86:03:0053502:777	Земли сельскохозяйственного назначения	Ханты-Мансийский автономный округ - Югра, Сургутский район, Восточно-Сургутское месторождение нефти	«Сельскохозяйственное использование» код (1.0) для осуществления крестьянской (фермерской) деятельности
73	Сургутский район	86:03:0000000:151985	Земли промышленности, энергетики, транспорта, связи, радиовещания, телевидения, информатики, земли для обеспечения космической деятельности, земли обороны, безопасности и земли иного специального назначения	Ханты-Мансийский автономный округ - Югра, Сургутский район	Недропользование

№ п/п	Муниципальное образование	Кадастровый номер	Категория земель	Адрес (местоположение)	Вид разрешенного использования
74	Сургутский район	86:03:0053501:61 (ЕЗ 86:03:0053501:56)	Земли промышленности, энергетики, транспорта, связи, радиовещания, телевидения, информатики, земли для обеспечения космической деятельности, земли обороны, безопасности и земли иного специального назначения	Ханты-Мансийский автономный округ - Югра, р-н Сургутский, Восточно-Сургутское месторождение нефти и газа	Объекты и сооружения на Восточно-Сургутском месторождении нефти и газа
75	Сургутский район	86:03:0053502:337	Земли промышленности, энергетики, транспорта, связи, радиовещания, телевидения, информатики, земли для обеспечения космической деятельности, земли обороны, безопасности и земли иного специального назначения	Ханты-Мансийский автономный округ - Югра, р-н. Сургутский	Реконструкция электроснабжения Восточно-Сургутского месторождения
76	Сургутский район	86:03:0053501:69 (ЕЗ 86:03:0053501:67)	Земли промышленности, энергетики, транспорта, связи, радиовещания, телевидения, информатики, земли для обеспечения космической деятельности, земли обороны, безопасности и земли иного специального назначения	Ханты-Мансийский автономный округ - Югра, р-н. Сургутский, тер. Восточно-Сургутское месторождение	Объекты и сооружения на Восточно-Сургутском месторождении нефти и газа
77	городской округ город Сургут	86:10:0101178:3	Земли населённых пунктов	Ханты-Мансийский автономный округ - Югра, г.Сургут, зона ГРЭС	Под площадку складирования песка
78	Сургутский район	86:03:0000000:93193	Земли промышленности, энергетики, транспорта, связи, радиовещания, телевидения, информатики, земли для обеспечения космической деятельности, земли обороны, безопасности и земли иного специального назначения	Ханты-Мансийский автономный округ - Югра, р-н Сургутский	Под строительство объекта: "Трубопровода Юганского региона строительства 2011-2014г.г."
79	Сургутский район	86:03:0053502:418	Земли промышленности, энергетики, транспорта, связи, радиовещания, телевидения, информатики, земли для обеспечения космической деятельности, земли обороны, безопасности и земли иного специального назначения	Ханты-Мансийский автономный округ - Югра, р-н Сургутский	Реконструкция электроснабжения Восточно-Сургутского месторождения

№ п/п	Муниципальное образование	Кадастровый номер	Категория земель	Адрес (местоположение)	Вид разрешенного использования
80	Сургутский район	86:03:0053502:938	Земли промышленности, энергетики, транспорта, связи, радиовещания, телевидения, информатики, земли для обеспечения космической деятельности, земли обороны, безопасности и земли иного специального назначения	Ханты-Мансийский автономный округ - Югра, Сургутский район	Недропользование
81	Нефтеюганский район	86:08:0030701:42 (ЕЗ 86:08:0000000:73)	Земли промышленности, энергетики, транспорта, связи, радиовещания, телевидения, информатики, земли для обеспечения космической деятельности, земли обороны, безопасности и земли иного специального назначения	Ханты-Мансийский Автономный округ - Югра АО, р-н Нефтеюганский	Под полосой отвода ФГУП Свердловская железная дорога МПС России. Для эксплуатации железнодорожных путей и железнодорожных станций (вокзалов).
82	Нефтеюганский район	86:08:0020801:464	Земли промышленности, энергетики, транспорта, связи, радиовещания, телевидения, информатики, земли для обеспечения космической деятельности, земли обороны, безопасности и земли иного специального назначения	Ханты-Мансийский автономный округ - Югра, р-н Нефтеюганский, Южно-Сургутское месторождение	Грунтово-лежневая дорога куст № 8 - куст № 25 от т. 57а до т. 57
83	Сургутский район	86:03:0053502:339	Земли промышленности, энергетики, транспорта, связи, радиовещания, телевидения, информатики, земли для обеспечения космической деятельности, земли обороны, безопасности и земли иного специального назначения	Ханты-Мансийский автономный округ - Югра, р-н. Сургутский	Реконструкция электроснабжения Восточно-Сургутского месторождения
84	Сургутский район	86:03:0053502:420	Земли промышленности, энергетики, транспорта, связи, радиовещания, телевидения, информатики, земли для обеспечения космической деятельности, земли обороны, безопасности и земли иного специального назначения	Ханты-Мансийский автономный округ - Югра, р-н Сургутский	Реконструкция электроснабжения Восточно-Сургутского месторождения
85	Сургутский район	86:03:0053502:419	Земли промышленности, энергетики, транспорта, связи, радиовещания, телевидения, информатики, земли для обеспечения космической деятельности, земли обороны, безопасности и земли иного специального назначения	Ханты-Мансийский автономный округ - Югра, р-н Сургутский	Реконструкция электроснабжения Восточно-Сургутского месторождения

№ п/п	Муниципальное образование	Кадастровый номер	Категория земель	Адрес (местоположение)	Вид разрешенного использования
86	Сургутский район	86:03:0053502:421	Земли промышленности, энергетики, транспорта, связи, радиовещания, телевидения, информатики, земли для обеспечения космической деятельности, земли обороны, безопасности и земли иного специального назначения	Ханты-Мансийский автономный округ - Югра, р-н Сургутский	Реконструкция электроснабжения Восточно-Сургутского месторождения
87	Сургутский район	86:03:0053502:99 (ЕЗ 86:03:0000000:7602)	Земли промышленности, энергетики, транспорта, связи, радиовещания, телевидения, информатики, земли для обеспечения космической деятельности, земли обороны, безопасности и земли иного специального назначения	Ханты-Мансийский автономный округ - Югра, р-н. Сургутский, тер. Восточно-Сургутское месторождение	Объекты и сооружения на Восточно-Сургутском месторождении нефти и газа
88	Сургутский район	86:03:0053502:422	Земли промышленности, энергетики, транспорта, связи, радиовещания, телевидения, информатики, земли для обеспечения космической деятельности, земли обороны, безопасности и земли иного специального назначения	Ханты-Мансийский автономный округ - Югра, р-н Сургутский	Реконструкция электроснабжения Восточно-Сургутского месторождения
89	Сургутский район	86:03:0053502:935	Земли промышленности, энергетики, транспорта, связи, радиовещания, телевидения, информатики, земли для обеспечения космической деятельности, земли обороны, безопасности и земли иного специального назначения	Ханты-Мансийский автономный округ - Югра, Сургутский район	Недропользование
90	Сургутский район	86:03:0053502:939	Земли промышленности, энергетики, транспорта, связи, радиовещания, телевидения, информатики, земли для обеспечения космической деятельности, земли обороны, безопасности и земли иного специального назначения	Ханты-Мансийский автономный округ - Югра, Сургутский район	Недропользование

4. Адрес, по которому заинтересованные лица могут ознакомиться с поступившим ходатайством об установлении публичного сервитута и прилагаемым к нему описанием местоположения границ публичного сервитута, подать заявления об учете прав на земельные участки, а также срок подачи указанных заявлений, время приема заинтересованных лиц для ознакомления с поступившим ходатайством об установлении публичного сервитута.

Заинтересованные лица могут ознакомиться с поступившим ходатайством об установлении публичного сервитута и прилагаемой к нему схемой расположения границ публичного сервитута:

в Департаменте по управлению государственным имуществом Ханты-Мансийского автономного округа – Югры по адресу: г. Ханты-Мансийск, ул. Ленина, дом 54/1, время приема: понедельник, среда, пятница с 14.00 до 17.00.

в казенном учреждении Ханты-Мансийского автономного округа – Югры «Управление автомобильных дорог» по адресу Ханты-Мансийского автономного округа – Югры г. Ханты-Мансийск, ул. Ленина, д. 52, каб. 106, телефон 8 (3467) 960-251, время приема: понедельник, среда, пятница с 14.00 до 17.00.

Подать заявления об учёте прав на земельный участок, в отношении которого поступило ходатайство об установлении публичного сервитута, в течении 30 дней с момента публикации настоящего сообщения, заинтересованные лица могут:

в Департамент по управлению государственным имуществом Ханты-Мансийского автономного округа – Югры по адресу: г. Ханты-Мансийск, ул. Ленина, дом 54/1, или на адрес электронной почты dgs@admhmao.ru;

в казенное учреждение Ханты-Мансийского автономного округа – Югры «Управление автомобильных дорог» по адресу Ханты-Мансийского автономного округа – Югры г. Ханты-Мансийск, ул. Ленина, д. 52, каб. 106, или на адрес электронной почты office@ugrador.ru.

5. Официальные сайты в информационно-телекоммуникационной сети «Интернет», на которых размещается сообщение о поступившем ходатайстве об установлении публичного сервитута.

- <https://depgosim.admhmao.ru/>
- <https://admsr.ru/>
- <http://www.admoil.ru/>
- <http://admsurgut.ru/>
- <http://www.ugrador.ru/>
- <https://depprirod.admhmao.ru/>

6. Реквизиты решений об утверждении документа территориального планирования, документации по планировке территории, указанных в ходатайстве об установлении публичного сервитута.

Схема территориального планирования Ханты-Мансийского автономного округа – Югры утверждена постановлением Правительства Ханты-Мансийского автономного округа – Югры от 26 декабря 2014 года № 506-п «Об утверждении схемы территориального планирования Ханты-Мансийского автономного округа – Югры» и размещена на сайте Департамента строительства Ханты-Мансийского автономного округа – Югры <https://ds.admhmao.ru/>.

Проект планировки и проект межевания территории утверждены приказом Департамента строительства Ханты-Мансийского автономного округа – Югры от 07.07.2021 № 14-нп «Об утверждении документации по планировке территории и внесении изменений в приказ Департамента строительства Ханты-Мансийского автономного округа – Югры от 24 января 2019 года № 2-нп «Об утверждении документации по планировке территории и внесении изменений в некоторые приказы Департамента строительства Ханты-Мансийского автономного округа – Югры» и размещен на сайте Департамента строительства Ханты-Мансийского автономного округа – Югры <https://ds.admhmao.ru/>.

Проект организации строительства (раздел 5. Проект организации строительства. Том 5.1.1, шифр 11/19/579-ПОС 1.1 проектной документации на объект «Мостовой переход через реку Обь в районе г. Сургут») утвержден ФАУ «Главгосэкспертиза России» 27.10.2021 года, номер заключения 86-1-1-3-063299-2021 и размещен на сайте казенного учреждения Ханты-Мансийского автономного округа – Югры «Управление автомобильных дорог» <http://www.ugrador.ru/>.

Приложение: Описание местоположения границ публичного сервитута

ОПИСАНИЕ МЕСТОПОЛОЖЕНИЯ ГРАНИЦ

«Мостовой переход через реку Обь в районе

(наименование объекта, местоположение границ которого описано (далее - объект))

Раздел 1

Сведения об объекте

№ п/п	Характеристики объекта	Описание характеристик
1	2	3
1.	Местоположение объекта	Ханты-Мансийский автономный округ - Югра
2.	Площадь объекта +/- величина погрешности определения площади (P +/- Дельта P)	1251365 +/- 1958 м ²
3.	Иные характеристики объекта	-

Раздел 2**Сведения о местоположении границ объекта**

1. Система координат МСК-86, зона 3

2. Сведения о характерных точках границ объекта

Обозначение характерных точек границ	Координаты, м		Метод определения координат характерной точки	Средняя квадратическая погрешность положения характерной точки (Мт), м	Описание обозначения точки на местности (при наличии)
	X	Y			
1	2	3	4	5	6
Контур 1					
1	984334.13	3582128.83	Картометрический метод	0.5	-
2	984334.57	3582138.97	Картометрический метод	0.5	-
3	984303.29	3582139.14	Картометрический метод	0.5	-
4	984302.55	3582129.06	Картометрический метод	0.5	-
1	984334.13	3582128.83	Картометрический метод	0.5	-
Контур 2					
5	984637.74	3582992.51	Картометрический метод	0.5	-
6	984638.89	3583038.23	Картометрический метод	0.5	-
7	984644.65	3583266.45	Картометрический метод	0.5	-
8	984626.18	3583333.80	Картометрический метод	0.5	-
9	984611.81	3583333.00	Картометрический метод	0.5	-
10	984612.73	3583363.68	Картометрический метод	0.5	-
11	984594.68	3583364.31	Картометрический метод	0.5	-
12	984585.58	3583318.22	Картометрический метод	0.5	-
13	984563.57	3583252.46	Картометрический метод	0.5	-
14	984551.85	3583204.05	Картометрический метод	0.5	-
15	984550.09	3583143.68	Картометрический метод	0.5	-
16	984542.16	3582994.19	Картометрический метод	0.5	-
17	984538.08	3582894.15	Картометрический метод	0.5	-
18	984536.06	3582769.42	Картометрический метод	0.5	-
19	984527.37	3582694.44	Картометрический метод	0.5	-
20	984529.40	3582669.09	Картометрический метод	0.5	-

2. Сведения о характерных точках границ объекта					
Обозначение характерных точек границ	Координаты, м		Метод определения координат характерной точки	Средняя квадратическая погрешность положения характерной точки (Mt), м	Описание обозначения точки на местности (при наличии)
	X	Y			
1	2	3	4	5	6
21	984527.74	3582594.60	Картометрический метод	0.5	-
22	984522.36	3582544.64	Картометрический метод	0.5	-
23	984521.09	3582469.73	Картометрический метод	0.5	-
24	984520.18	3582419.96	Картометрический метод	0.5	-
25	984513.61	3582397.39	Картометрический метод	0.5	-
26	984516.53	3582378.75	Картометрический метод	0.5	-
27	984507.71	3582357.92	Картометрический метод	0.5	-
28	984486.58	3582319.86	Картометрический метод	0.5	-
29	984480.16	3582285.79	Картометрический метод	0.5	-
30	984452.72	3582246.53	Картометрический метод	0.5	-
31	984435.52	3582238.59	Картометрический метод	0.5	-
32	984388.00	3582233.50	Картометрический метод	0.5	-
33	984339.05	3582233.44	Картометрический метод	0.5	-
34	984322.12	3582233.07	Картометрический метод	0.5	-
35	984309.37	3582222.58	Картометрический метод	0.5	-
36	984338.47	3582223.45	Картометрический метод	0.5	-
37	984401.07	3582223.51	Картометрический метод	0.5	-
38	984438.39	3582228.90	Картометрический метод	0.5	-
39	984459.37	3582238.59	Картометрический метод	0.5	-
40	984489.77	3582282.06	Картометрический метод	0.5	-
41	984492.03	3582293.75	Картометрический метод	0.5	-
42	984494.70	3582308.56	Картометрический метод	0.5	-
43	984507.15	3582306.62	Картометрический метод	0.5	-
44	984521.94	3582327.53	Картометрический метод	0.5	-
45	984534.74	3582350.07	Картометрический метод	0.5	-
46	984538.56	3582383.53	Картометрический метод	0.5	-
47	984539.76	3582414.98	Картометрический метод	0.5	-

2. Сведения о характерных точках границ объекта					
Обозначение характерных точек границ	Координаты, м		Метод определения координат характерной точки	Средняя квадратическая погрешность положения характерной точки (Mt), м	Описание обозначения точки на местности (при наличии)
	X	Y			
1	2	3	4	5	6
48	984549.52	3582464.71	Картометрический метод	0.5	-
49	984555.77	3582671.36	Картометрический метод	0.5	-
50	984553.77	3582671.42	Картометрический метод	0.5	-
51	984554.94	3582710.06	Картометрический метод	0.5	-
52	984556.94	3582710.00	Картометрический метод	0.5	-
53	984573.65	3583264.27	Картометрический метод	0.5	-
54	984638.68	3583262.30	Картометрический метод	0.5	-
55	984631.85	3583036.46	Картометрический метод	0.5	-
5	984637.74	3582992.51	Картометрический метод	0.5	-
Контур 3					
56	984716.77	3582746.25	Картометрический метод	0.5	-
57	984717.31	3582757.35	Картометрический метод	0.5	-
58	984685.26	3582776.72	Картометрический метод	0.5	-
59	984674.27	3582801.81	Картометрический метод	0.5	-
60	984668.16	3582800.46	Картометрический метод	0.5	-
61	984666.45	3582800.01	Картометрический метод	0.5	-
62	984665.85	3582799.84	Картометрический метод	0.5	-
63	984677.13	3582769.93	Картометрический метод	0.5	-
56	984716.77	3582746.25	Картометрический метод	0.5	-
Контур 4					
64	972473.17	3579218.49	Картометрический метод	0.5	-
65	972485.67	3579219.96	Картометрический метод	0.5	-
66	972488.93	3579230.68	Картометрический метод	0.5	-
67	972476.49	3579229.37	Картометрический метод	0.5	-
64	972473.17	3579218.49	Картометрический метод	0.5	-
Контур 5					
68	972472.91	3579351.56	Картометрический метод	0.5	-

2. Сведения о характерных точках границ объекта					
Обозначение характерных точек границ	Координаты, м		Метод определения координат характерной точки	Средняя квадратическая погрешность положения характерной точки (Mt), м	Описание обозначения точки на местности (при наличии)
	X	Y			
1	2	3	4	5	6
69	972472.94	3579351.76	Картометрический метод	0.5	-
70	972454.03	3579350.43	Картометрический метод	0.5	-
71	972453.93	3579350.22	Картометрический метод	0.5	-
68	972472.91	3579351.56	Картометрический метод	0.5	-
Контур 6					
72	973055.74	3579284.99	Картометрический метод	0.5	-
73	973069.86	3579286.38	Картометрический метод	0.5	-
74	973069.86	3579293.71	Картометрический метод	0.5	-
75	973055.89	3579292.22	Картометрический метод	0.5	-
72	973055.74	3579284.99	Картометрический метод	0.5	-
Контур 7					
76	971970.47	3579287.04	Картометрический метод	0.5	-
77	971970.48	3579287.25	Картометрический метод	0.5	-
78	971940.35	3579278.92	Картометрический метод	0.5	-
79	971940.35	3579278.71	Картометрический метод	0.5	-
76	971970.47	3579287.04	Картометрический метод	0.5	-
Контур 8					
80	973046.22	3579283.96	Картометрический метод	0.5	-
81	973046.40	3579291.21	Картометрический метод	0.5	-
82	972966.04	3579282.66	Картометрический метод	0.5	-
83	972964.64	3579273.55	Картометрический метод	0.5	-
80	973046.22	3579283.96	Картометрический метод	0.5	-
Контур 9					
84	972958.87	3579272.81	Картометрический метод	0.5	-
85	972960.30	3579282.05	Картометрический метод	0.5	-
86	972920.40	3579277.81	Картометрический метод	0.5	-
87	972925.45	3579308.61	Картометрический метод	0.5	-

2. Сведения о характерных точках границ объекта					
Обозначение характерных точек границ	Координаты, м		Метод определения координат характерной точки	Средняя квадратическая погрешность положения характерной точки (Mt), м	Описание обозначения точки на местности (при наличии)
	X	Y			
1	2	3	4	5	6
88	972903.15	3579312.33	Картометрический метод	0.5	-
89	972901.47	3579302.47	Картометрический метод	0.5	-
90	972913.94	3579300.39	Картометрический метод	0.5	-
91	972908.22	3579266.09	Картометрический метод	0.5	-
92	972950.06	3579271.69	Картометрический метод	0.5	-
84	972958.87	3579272.81	Картометрический метод	0.5	-
Контур 10					
93	971519.81	3579010.15	Картометрический метод	0.5	-
94	971524.51	3579011.09	Картометрический метод	0.5	-
95	971524.05	3579012.18	Картометрический метод	0.5	-
93	971519.81	3579010.15	Картометрический метод	0.5	-
Контур 11					
96	972114.34	3579178.50	Картометрический метод	0.5	-
97	972091.18	3579186.80	Картометрический метод	0.5	-
98	972045.53	3579177.65	Картометрический метод	0.5	-
99	972029.00	3579164.57	Картометрический метод	0.5	-
100	972043.31	3579167.01	Картометрический метод	0.5	-
101	972093.12	3579176.99	Картометрический метод	0.5	-
96	972114.34	3579178.50	Картометрический метод	0.5	-
Контур 12					
102	972401.65	3579213.85	Картометрический метод	0.5	-
103	972404.44	3579224.03	Картометрический метод	0.5	-
104	972392.48	3579223.37	Картометрический метод	0.5	-
105	972381.53	3579221.96	Картометрический метод	0.5	-
106	972376.07	3579211.17	Картометрический метод	0.5	-
107	972393.40	3579213.40	Картометрический метод	0.5	-
102	972401.65	3579213.85	Картометрический метод	0.5	-

2. Сведения о характерных точках границ объекта					
Обозначение характерных точек границ	Координаты, м		Метод определения координат характерной точки	Средняя квадратическая погрешность положения характерной точки (Mt), м	Описание обозначения точки на местности (при наличии)
	X	Y			
1	2	3	4	5	6
Контур 13					
108	972519.44	3579390.88	Картометрический метод	0.5	-
109	972522.36	3579391.18	Картометрический метод	0.5	-
110	972539.57	3579463.25	Картометрический метод	0.5	-
111	972537.64	3579466.97	Картометрический метод	0.5	-
108	972519.44	3579390.88	Картометрический метод	0.5	-
Контур 14					
112	969243.18	3573451.65	Картометрический метод	0.5	-
113	969251.33	3573476.22	Картометрический метод	0.5	-
114	969256.72	3573488.72	Картометрический метод	0.5	-
115	969252.27	3573498.88	Картометрический метод	0.5	-
116	969251.51	3573500.62	Картометрический метод	0.5	-
117	969241.93	3573479.71	Картометрический метод	0.5	-
118	969234.81	3573458.19	Картометрический метод	0.5	-
112	969243.18	3573451.65	Картометрический метод	0.5	-
Контур 15					
119	968767.86	3572760.48	Картометрический метод	0.5	-
120	968768.29	3572779.51	Картометрический метод	0.5	-
121	968744.66	3572743.09	Картометрический метод	0.5	-
122	968687.31	3572661.63	Картометрический метод	0.5	-
123	968617.41	3572564.49	Картометрический метод	0.5	-
124	968555.42	3572486.12	Картометрический метод	0.5	-
125	968541.23	3572465.43	Картометрический метод	0.5	-
126	968506.25	3572420.98	Картометрический метод	0.5	-
127	968481.32	3572377.37	Картометрический метод	0.5	-
128	968462.46	3572352.42	Картометрический метод	0.5	-

2. Сведения о характерных точках границ объекта					
Обозначение характерных точек границ	Координаты, м		Метод определения координат характерной точки	Средняя квадратическая погрешность положения характерной точки (Mt), м	Описание обозначения точки на местности (при наличии)
	X	Y			
1	2	3	4	5	6
129	968462.09	3572335.69	Картометрический метод	0.5	-
130	968489.56	3572372.35	Картометрический метод	0.5	-
131	968515.11	3572415.04	Картометрический метод	0.5	-
132	968540.16	3572448.44	Картометрический метод	0.5	-
133	968563.37	3572480.06	Картометрический метод	0.5	-
134	968625.39	3572558.46	Картометрический метод	0.5	-
135	968695.46	3572655.84	Картометрический метод	0.5	-
136	968752.95	3572737.49	Картометрический метод	0.5	-
119	968767.86	3572760.48	Картометрический метод	0.5	-
Контур 16					
137	968457.96	3572330.18	Картометрический метод	0.5	-
138	968458.34	3572346.97	Картометрический метод	0.5	-
139	968315.69	3572158.23	Картометрический метод	0.5	-
140	968279.89	3572119.44	Картометрический метод	0.5	-
141	968153.33	3571951.74	Картометрический метод	0.5	-
142	968152.92	3571933.39	Картометрический метод	0.5	-
143	968287.55	3572112.98	Картометрический метод	0.5	-
144	968324.42	3572151.96	Картометрический метод	0.5	-
137	968457.96	3572330.18	Картометрический метод	0.5	-
Контур 17					
145	974658.48	3579614.76	Картометрический метод	0.5	-
146	974719.73	3579621.99	Картометрический метод	0.5	-
147	974710.97	3579631.03	Картометрический метод	0.5	-
148	974651.25	3579623.98	Картометрический метод	0.5	-
145	974658.48	3579614.76	Картометрический метод	0.5	-
Контур 18					
149	979609.23	3581349.97	Картометрический метод	0.5	-

2. Сведения о характерных точках границ объекта					
Обозначение характерных точек границ	Координаты, м		Метод определения координат характерной точки	Средняя квадратическая погрешность положения характерной точки (Mt), м	Описание обозначения точки на местности (при наличии)
	X	Y			
1	2	3	4	5	6
150	979615.96	3581343.56	Картометрический метод	0.5	-
151	979624.46	3581333.47	Картометрический метод	0.5	-
152	979581.98	3581476.61	Картометрический метод	0.5	-
153	979568.14	3581488.05	Картометрический метод	0.5	-
149	979609.23	3581349.97	Картометрический метод	0.5	-
Контур 19					
154	979266.02	3581090.99	Картометрический метод	0.5	-
155	979287.53	3581096.14	Картометрический метод	0.5	-
156	979329.72	3581104.92	Картометрический метод	0.5	-
157	979334.45	3581106.27	Картометрический метод	0.5	-
158	979331.10	3581115.71	Картометрический метод	0.5	-
159	979327.33	3581114.63	Картометрический метод	0.5	-
160	979263.32	3581099.13	Картометрический метод	0.5	-
154	979266.02	3581090.99	Картометрический метод	0.5	-
Контур 20					
157	979334.45	3581106.27	Картометрический метод	0.5	-
161	979462.83	3581142.58	Картометрический метод	0.5	-
162	979508.40	3581219.45	Картометрический метод	0.5	-
163	979621.05	3581254.51	Картометрический метод	0.5	-
164	979645.17	3581263.75	Картометрический метод	0.5	-
151	979624.46	3581333.47	Картометрический метод	0.5	-
150	979615.96	3581343.56	Картометрический метод	0.5	-
149	979609.23	3581349.97	Картометрический метод	0.5	-
165	979633.43	3581268.66	Картометрический метод	0.5	-
166	979501.63	3581227.82	Картометрический метод	0.5	-
167	979459.13	3581152.24	Картометрический метод	0.5	-
158	979331.10	3581115.71	Картометрический метод	0.5	-

2. Сведения о характерных точках границ объекта					
Обозначение характерных точек границ	Координаты, м		Метод определения координат характерной точки	Средняя квадратическая погрешность положения характерной точки (Mt), м	Описание обозначения точки на местности (при наличии)
	X	Y			
1	2	3	4	5	6
157	979334.45	3581106.27	Картометрический метод	0.5	-
Контур 21					
168	983838.39	3582214.68	Картометрический метод	0.5	-
169	983843.60	3582227.74	Картометрический метод	0.5	-
170	983757.99	3582226.62	Картометрический метод	0.5	-
171	983666.80	3582226.38	Картометрический метод	0.5	-
172	983663.38	3582248.04	Картометрический метод	0.5	-
173	983613.76	3582248.23	Картометрический метод	0.5	-
174	983609.99	3582226.22	Картометрический метод	0.5	-
175	983580.00	3582226.14	Картометрический метод	0.5	-
176	983579.41	3582215.78	Картометрический метод	0.5	-
177	983618.32	3582215.58	Картометрический метод	0.5	-
178	983622.19	3582238.20	Картометрический метод	0.5	-
179	983654.83	3582238.07	Картометрический метод	0.5	-
180	983658.41	3582215.39	Картометрический метод	0.5	-
181	983741.44	3582215.07	Картометрический метод	0.5	-
168	983838.39	3582214.68	Картометрический метод	0.5	-
Контур 22					
182	969966.51	3578252.64	Картометрический метод	0.5	-
183	969975.86	3578256.32	Картометрический метод	0.5	-
184	969973.81	3578260.46	Картометрический метод	0.5	-
185	969964.14	3578257.29	Картометрический метод	0.5	-
182	969966.51	3578252.64	Картометрический метод	0.5	-
Контур 23					
186	969980.34	3578258.60	Картометрический метод	0.5	-
187	969989.02	3578262.34	Картометрический метод	0.5	-
188	969993.72	3578265.32	Картометрический метод	0.5	-

2. Сведения о характерных точках границ объекта					
Обозначение характерных точек границ	Координаты, м		Метод определения координат характерной точки	Средняя квадратическая погрешность положения характерной точки (Mt), м	Описание обозначения точки на местности (при наличии)
	X	Y			
1	2	3	4	5	6
189	969993.00	3578266.74	Картометрический метод	0.5	-
190	969983.37	3578263.59	Картометрический метод	0.5	-
191	969984.77	3578260.85	Картометрический метод	0.5	-
186	969980.34	3578258.60	Картометрический метод	0.5	-
Контур 24					
192	981494.99	3581671.56	Картометрический метод	0.5	-
193	981494.96	3581671.24	Картометрический метод	0.5	-
194	981493.98	3581667.22	Картометрический метод	0.5	-
195	981493.76	3581666.11	Картометрический метод	0.5	-
196	981493.14	3581662.10	Картометрический метод	0.5	-
197	981496.86	3581662.68	Картометрический метод	0.5	-
198	981552.77	3581675.91	Картометрический метод	0.5	-
199	981584.99	3581657.27	Картометрический метод	0.5	-
200	981587.55	3581651.68	Картометрический метод	0.5	-
201	981597.58	3581653.78	Картометрический метод	0.5	-
202	981592.76	3581664.32	Картометрический метод	0.5	-
203	981554.34	3581686.56	Картометрический метод	0.5	-
204	981494.93	3581672.50	Картометрический метод	0.5	-
192	981494.99	3581671.56	Картометрический метод	0.5	-
Контур 25					
205	969559.59	3577937.63	Картометрический метод	0.5	-
206	969565.86	3577954.74	Картометрический метод	0.5	-
207	969578.31	3577993.11	Картометрический метод	0.5	-
208	969610.52	3578048.55	Картометрический метод	0.5	-
209	969634.58	3578068.15	Картометрический метод	0.5	-
210	969668.59	3578119.36	Картометрический метод	0.5	-
211	969747.62	3578196.25	Картометрический метод	0.5	-

2. Сведения о характерных точках границ объекта					
Обозначение характерных точек границ	Координаты, м		Метод определения координат характерной точки	Средняя квадратическая погрешность положения характерной точки (Mt), м	Описание обозначения точки на местности (при наличии)
	X	Y			
1	2	3	4	5	6
212	969800.34	3578239.64	Картометрический метод	0.5	-
213	969795.10	3578248.27	Картометрический метод	0.5	-
214	969735.84	3578199.51	Картометрический метод	0.5	-
215	969663.21	3578129.34	Картометрический метод	0.5	-
216	969627.09	3578074.95	Картометрический метод	0.5	-
217	969602.79	3578055.15	Картометрический метод	0.5	-
218	969569.12	3577997.21	Картометрический метод	0.5	-
219	969556.41	3577958.01	Картометрический метод	0.5	-
220	969553.10	3577948.98	Картометрический метод	0.5	-
205	969559.59	3577937.63	Картометрический метод	0.5	-
Контур 26					
221	969511.32	3577832.42	Картометрический метод	0.5	-
222	969526.69	3577847.90	Картометрический метод	0.5	-
223	969545.79	3577900.01	Картометрический метод	0.5	-
224	969544.65	3577925.93	Картометрический метод	0.5	-
225	969518.06	3577853.40	Картометрический метод	0.5	-
226	969510.45	3577845.73	Картометрический метод	0.5	-
221	969511.32	3577832.42	Картометрический метод	0.5	-
Контур 27					
223	969545.79	3577900.01	Картометрический метод	0.5	-
205	969559.59	3577937.63	Картометрический метод	0.5	-
220	969553.10	3577948.98	Картометрический метод	0.5	-
224	969544.65	3577925.93	Картометрический метод	0.5	-
223	969545.79	3577900.01	Картометрический метод	0.5	-
Контур 28					
227	973550.43	3579355.11	Картометрический метод	0.5	-
228	973547.63	3579356.23	Картометрический метод	0.5	-

2. Сведения о характерных точках границ объекта					
Обозначение характерных точек границ	Координаты, м		Метод определения координат характерной точки	Средняя квадратическая погрешность положения характерной точки (Mt), м	Описание обозначения точки на местности (при наличии)
	X	Y			
1	2	3	4	5	6
229	973545.72	3579357.37	Картометрический метод	0.5	-
230	973543.16	3579359.52	Картометрический метод	0.5	-
231	973541.84	3579360.41	Картометрический метод	0.5	-
232	973536.96	3579350.20	Картометрический метод	0.5	-
233	973482.11	3579343.60	Картометрический метод	0.5	-
234	973466.62	3579360.60	Картометрический метод	0.5	-
235	973443.53	3579359.01	Картометрический метод	0.5	-
236	973405.85	3579351.91	Картометрический метод	0.5	-
237	973403.78	3579347.85	Картометрический метод	0.5	-
238	973411.49	3579340.98	Картометрический метод	0.5	-
239	973412.52	3579343.00	Картометрический метод	0.5	-
240	973444.80	3579349.07	Картометрический метод	0.5	-
241	973462.48	3579350.29	Картометрический метод	0.5	-
242	973478.19	3579333.05	Картометрический метод	0.5	-
243	973535.76	3579340.02	Картометрический метод	0.5	-
244	973543.75	3579340.99	Картометрический метод	0.5	-
227	973550.43	3579355.11	Картометрический метод	0.5	-
Контур 29					
245	969497.92	3562887.38	Картометрический метод	0.5	-
246	969507.54	3562919.13	Картометрический метод	0.5	-
247	969517.60	3562951.50	Картометрический метод	0.5	-
248	969503.53	3562966.07	Картометрический метод	0.5	-
249	969518.29	3563012.43	Картометрический метод	0.5	-
250	969530.80	3563017.80	Картометрический метод	0.5	-
251	969535.01	3563037.78	Картометрический метод	0.5	-
252	969554.30	3563135.86	Картометрический метод	0.5	-
253	969577.57	3563233.14	Картометрический метод	0.5	-

2. Сведения о характерных точках границ объекта					
Обозначение характерных точек границ	Координаты, м		Метод определения координат характерной точки	Средняя квадратическая погрешность положения характерной точки (Mt), м	Описание обозначения точки на местности (при наличии)
	X	Y			
1	2	3	4	5	6
254	969595.55	3563308.94	Картометрический метод	0.5	-
255	969619.84	3563405.95	Картометрический метод	0.5	-
256	969683.28	3563622.44	Картометрический метод	0.5	-
257	969727.78	3563796.79	Картометрический метод	0.5	-
258	969743.65	3563839.14	Картометрический метод	0.5	-
259	969790.48	3564022.43	Картометрический метод	0.5	-
260	969803.30	3564099.00	Картометрический метод	0.5	-
261	969825.93	3564185.58	Картометрический метод	0.5	-
262	969850.94	3564247.25	Картометрический метод	0.5	-
263	969855.57	3564262.99	Картометрический метод	0.5	-
264	969860.25	3564278.71	Картометрический метод	0.5	-
265	969864.98	3564294.42	Картометрический метод	0.5	-
266	969874.25	3564333.97	Картометрический метод	0.5	-
267	969891.87	3564417.34	Картометрический метод	0.5	-
268	969897.13	3564442.23	Картометрический метод	0.5	-
269	969896.00	3564441.74	Картометрический метод	0.5	-
270	969885.90	3564436.68	Картометрический метод	0.5	-
271	969864.08	3564334.38	Картометрический метод	0.5	-
272	969855.31	3564297.02	Картометрический метод	0.5	-
273	969850.65	3564281.54	Картометрический метод	0.5	-
274	969846.05	3564266.05	Картометрический метод	0.5	-
275	969841.49	3564250.54	Картометрический метод	0.5	-
276	969816.42	3564188.73	Картометрический метод	0.5	-
277	969793.51	3564101.10	Картометрический метод	0.5	-
278	969780.68	3564024.49	Картометрический метод	0.5	-
279	969734.10	3563842.14	Картометрический метод	0.5	-
280	969718.22	3563799.79	Картометрический метод	0.5	-

2. Сведения о характерных точках границ объекта					
Обозначение характерных точек границ	Координаты, м		Метод определения координат характерной точки	Средняя квадратическая погрешность положения характерной точки (Mt), м	Описание обозначения точки на местности (при наличии)
	X	Y			
1	2	3	4	5	6
281	969673.63	3563625.09	Картометрический метод	0.5	-
282	969610.19	3563408.57	Картометрический метод	0.5	-
283	969585.84	3563311.31	Картометрический метод	0.5	-
284	969567.84	3563235.46	Картометрический метод	0.5	-
285	969544.53	3563137.99	Картометрический метод	0.5	-
286	969525.21	3563039.76	Картометрический метод	0.5	-
287	969522.38	3563025.07	Картометрический метод	0.5	-
288	969510.15	3563019.82	Картометрический метод	0.5	-
289	969492.19	3562963.41	Картометрический метод	0.5	-
290	969506.51	3562948.58	Картометрический метод	0.5	-
291	969492.01	3562901.93	Картометрический метод	0.5	-
292	969495.15	3562892.04	Картометрический метод	0.5	-
245	969497.92	3562887.38	Картометрический метод	0.5	-
Контур 30					
293	969242.37	3567985.47	Картометрический метод	0.5	-
294	969252.85	3567982.51	Картометрический метод	0.5	-
295	969249.94	3568004.11	Картометрический метод	0.5	-
296	969248.78	3568012.70	Картометрический метод	0.5	-
297	969184.91	3568250.28	Картометрический метод	0.5	-
298	969166.89	3568296.77	Картометрический метод	0.5	-
299	969142.07	3568387.74	Картометрический метод	0.5	-
300	969131.90	3568435.43	Картометрический метод	0.5	-
301	969113.12	3568482.61	Картометрический метод	0.5	-
302	969091.60	3568527.74	Картометрический метод	0.5	-
303	969067.29	3568571.42	Картометрический метод	0.5	-
304	969040.68	3568613.74	Картометрический метод	0.5	-
305	969011.90	3568656.22	Картометрический метод	0.5	-

2. Сведения о характерных точках границ объекта					
Обозначение характерных точек границ	Координаты, м		Метод определения координат характерной точки	Средняя квадратическая погрешность положения характерной точки (Mt), м	Описание обозначения точки на местности (при наличии)
	X	Y			
1	2	3	4	5	6
306	968955.58	3568738.85	Картометрический метод	0.5	-
307	968899.53	3568821.66	Картометрический метод	0.5	-
308	968843.03	3568904.17	Картометрический метод	0.5	-
309	968730.60	3569069.58	Картометрический метод	0.5	-
310	968690.42	3569129.10	Картометрический метод	0.5	-
311	968690.03	3569111.79	Картометрический метод	0.5	-
312	968722.32	3569063.97	Картометрический метод	0.5	-
313	968834.77	3568898.54	Картометрический метод	0.5	-
314	968891.26	3568816.04	Картометрический метод	0.5	-
315	968947.31	3568733.23	Картометрический метод	0.5	-
316	969003.63	3568650.60	Картометрический метод	0.5	-
317	969032.30	3568608.27	Картометрический метод	0.5	-
318	969058.69	3568566.32	Картометрический метод	0.5	-
319	969082.71	3568523.15	Картометрический метод	0.5	-
320	969103.95	3568478.61	Картометрический метод	0.5	-
321	969122.30	3568432.52	Картометрический метод	0.5	-
322	969132.35	3568385.38	Картометрический метод	0.5	-
323	969157.38	3568293.64	Картометрический метод	0.5	-
324	969175.39	3568247.17	Картометрический метод	0.5	-
325	969238.96	3568010.73	Картометрический метод	0.5	-
293	969242.37	3567985.47	Картометрический метод	0.5	-
Контур 31					
326	970153.36	3565043.81	Картометрический метод	0.5	-
327	970157.36	3565059.20	Картометрический метод	0.5	-
328	970164.10	3565098.90	Картометрический метод	0.5	-
329	970164.60	3565101.82	Картометрический метод	0.5	-
330	970206.08	3565189.72	Картометрический метод	0.5	-

2. Сведения о характерных точках границ объекта					
Обозначение характерных точек границ	Координаты, м		Метод определения координат характерной точки	Средняя квадратическая погрешность положения характерной точки (Mt), м	Описание обозначения точки на местности (при наличии)
	X	Y			
1	2	3	4	5	6
331	970239.79	3565274.79	Картометрический метод	0.5	-
332	970292.94	3565444.05	Картометрический метод	0.5	-
333	970301.77	3565493.26	Картометрический метод	0.5	-
334	970307.98	3565542.87	Картометрический метод	0.5	-
335	970311.61	3565592.73	Картометрический метод	0.5	-
336	970312.66	3565642.71	Картометрический метод	0.5	-
337	970310.95	3565692.68	Картометрический метод	0.5	-
338	970307.14	3565742.53	Картометрический метод	0.5	-
339	970295.00	3565818.67	Картометрический метод	0.5	-
340	970267.13	3565943.03	Картометрический метод	0.5	-
341	970261.18	3565950.92	Картометрический метод	0.5	-
342	970245.51	3565971.66	Картометрический метод	0.5	-
343	970242.60	3565958.93	Картометрический метод	0.5	-
344	970255.00	3565942.50	Картометрический метод	0.5	-
345	970285.70	3565813.43	Картометрический метод	0.5	-
346	970297.20	3565741.36	Картометрический метод	0.5	-
347	970300.96	3565692.13	Картометрический метод	0.5	-
348	970302.66	3565642.65	Картометрический метод	0.5	-
349	970301.62	3565593.20	Картометрический метод	0.5	-
350	970298.03	3565543.85	Картометрический метод	0.5	-
351	970291.88	3565494.77	Картометрический метод	0.5	-
352	970283.58	3565448.53	Картометрический метод	0.5	-
353	970229.57	3565276.15	Картометрический метод	0.5	-
354	970196.90	3565193.70	Картометрический метод	0.5	-
355	970156.96	3565109.05	Картометрический метод	0.5	-
356	970156.83	3565060.68	Картометрический метод	0.5	-
357	970157.05	3565060.26	Картометрический метод	0.5	-

2. Сведения о характерных точках границ объекта					
Обозначение характерных точек границ	Координаты, м		Метод определения координат характерной точки	Средняя квадратическая погрешность положения характерной точки (Mt), м	Описание обозначения точки на местности (при наличии)
	X	Y			
1	2	3	4	5	6
358	970156.83	3565059.33	Картометрический метод	0.5	-
359	970153.26	3565054.20	Картометрический метод	0.5	-
360	970153.81	3565050.68	Картометрический метод	0.5	-
361	970153.67	3565049.10	Картометрический метод	0.5	-
362	970152.88	3565048.09	Картометрический метод	0.5	-
363	970151.91	3565047.52	Картометрический метод	0.5	-
364	970148.64	3565047.16	Картометрический метод	0.5	-
365	970147.42	3565047.02	Картометрический метод	0.5	-
366	970145.27	3565045.65	Картометрический метод	0.5	-
367	970140.96	3565042.20	Картометрический метод	0.5	-
368	970139.45	3565041.32	Картометрический метод	0.5	-
326	970153.36	3565043.81	Картометрический метод	0.5	-
Контур 32					
369	969941.23	3566481.70	Картометрический метод	0.5	-
370	969924.14	3566517.87	Картометрический метод	0.5	-
371	969904.03	3566534.96	Картометрический метод	0.5	-
372	969901.15	3566534.06	Картометрический метод	0.5	-
373	969900.75	3566533.35	Картометрический метод	0.5	-
374	969900.80	3566532.77	Картометрический метод	0.5	-
375	969901.91	3566531.96	Картометрический метод	0.5	-
376	969904.52	3566530.79	Картометрический метод	0.5	-
377	969905.88	3566529.19	Картометрический метод	0.5	-
378	969906.71	3566526.91	Картометрический метод	0.5	-
379	969906.62	3566525.43	Картометрический метод	0.5	-
380	969907.04	3566524.18	Картометрический метод	0.5	-
381	969908.05	3566522.98	Картометрический метод	0.5	-
382	969910.16	3566522.33	Картометрический метод	0.5	-

2. Сведения о характерных точках границ объекта					
Обозначение характерных точек границ	Координаты, м		Метод определения координат характерной точки	Средняя квадратическая погрешность положения характерной точки (Mt), м	Описание обозначения точки на местности (при наличии)
	X	Y			
1	2	3	4	5	6
383	969911.75	3566521.87	Картометрический метод	0.5	-
384	969912.74	3566520.58	Картометрический метод	0.5	-
385	969913.23	3566518.96	Картометрический метод	0.5	-
386	969912.95	3566516.54	Картометрический метод	0.5	-
387	969912.53	3566514.62	Картометрический метод	0.5	-
388	969928.81	3566500.79	Картометрический метод	0.5	-
369	969941.23	3566481.70	Картометрический метод	0.5	-
Контур 33					
389	970038.66	3566344.11	Картометрический метод	0.5	-
390	970028.66	3566362.32	Картометрический метод	0.5	-
391	970021.66	3566367.48	Картометрический метод	0.5	-
392	970019.35	3566369.19	Картометрический метод	0.5	-
393	969990.37	3566406.14	Картометрический метод	0.5	-
394	970007.89	3566379.20	Картометрический метод	0.5	-
395	970023.31	3566351.17	Картометрический метод	0.5	-
396	970027.26	3566351.70	Картометрический метод	0.5	-
397	970029.45	3566351.06	Картометрический метод	0.5	-
398	970031.36	3566348.30	Картометрический метод	0.5	-
399	970033.70	3566345.69	Картометрический метод	0.5	-
400	970038.01	3566344.20	Картометрический метод	0.5	-
389	970038.66	3566344.11	Картометрический метод	0.5	-
Контур 34					
370	969924.14	3566517.87	Картометрический метод	0.5	-
369	969941.23	3566481.70	Картометрический метод	0.5	-
393	969990.37	3566406.14	Картометрический метод	0.5	-
392	970019.35	3566369.19	Картометрический метод	0.5	-
390	970028.66	3566362.32	Картометрический метод	0.5	-

2. Сведения о характерных точках границ объекта					
Обозначение характерных точек границ	Координаты, м		Метод определения координат характерной точки	Средняя квадратическая погрешность положения характерной точки (Mt), м	Описание обозначения точки на местности (при наличии)
	X	Y			
1	2	3	4	5	6
401	970017.09	3566383.40	Картометрический метод	0.5	-
402	970006.47	3566399.72	Картометрический метод	0.5	-
403	969936.40	3566507.46	Картометрический метод	0.5	-
404	969934.31	3566509.23	Картометрический метод	0.5	-
370	969924.14	3566517.87	Картометрический метод	0.5	-
Контур 35					
405	968211.43	3569757.20	Картометрический метод	0.5	-
406	968212.53	3569758.19	Картометрический метод	0.5	-
407	968218.35	3569764.38	Картометрический метод	0.5	-
408	968168.30	3569821.19	Картометрический метод	0.5	-
409	968107.17	3569891.70	Картометрический метод	0.5	-
410	968106.84	3569876.82	Картометрический метод	0.5	-
411	968160.80	3569814.58	Картометрический метод	0.5	-
405	968211.43	3569757.20	Картометрический метод	0.5	-
Контур 36					
412	968309.45	3569629.02	Картометрический метод	0.5	-
413	968310.38	3569629.94	Картометрический метод	0.5	-
414	968312.24	3569635.67	Картометрический метод	0.5	-
415	968312.65	3569636.13	Картометрический метод	0.5	-
416	968313.20	3569636.08	Картометрический метод	0.5	-
417	968313.47	3569633.90	Картометрический метод	0.5	-
418	968313.88	3569633.49	Картометрический метод	0.5	-
419	968315.56	3569634.08	Картометрический метод	0.5	-
420	968316.83	3569635.76	Картометрический метод	0.5	-
421	968301.45	3569653.58	Картометрический метод	0.5	-
422	968287.64	3569669.57	Картометрический метод	0.5	-
423	968264.87	3569666.36	Картометрический метод	0.5	-

2. Сведения о характерных точках границ объекта					
Обозначение характерных точек границ	Координаты, м		Метод определения координат характерной точки	Средняя квадратическая погрешность положения характерной точки (Mt), м	Описание обозначения точки на местности (при наличии)
	X	Y			
1	2	3	4	5	6
424	968241.58	3569691.39	Картометрический метод	0.5	-
425	968249.74	3569719.83	Картометрический метод	0.5	-
426	968236.95	3569711.47	Картометрический метод	0.5	-
427	968230.41	3569688.71	Картометрический метод	0.5	-
428	968261.10	3569655.73	Картометрический метод	0.5	-
429	968283.64	3569658.91	Картометрический метод	0.5	-
412	968309.45	3569629.02	Картометрический метод	0.5	-
Контур 37					
425	968249.74	3569719.83	Картометрический метод	0.5	-
430	968251.30	3569725.28	Картометрический метод	0.5	-
431	968234.25	3569746.34	Картометрический метод	0.5	-
407	968218.35	3569764.38	Картометрический метод	0.5	-
406	968212.53	3569758.19	Картометрический метод	0.5	-
405	968211.43	3569757.20	Картометрический метод	0.5	-
432	968224.20	3569742.73	Картометрический метод	0.5	-
433	968240.25	3569723.03	Картометрический метод	0.5	-
434	968236.93	3569711.46	Картометрический метод	0.5	-
425	968249.74	3569719.83	Картометрический метод	0.5	-
Контур 38					
435	968391.30	3569501.60	Картометрический метод	0.5	-
436	968394.56	3569501.02	Картометрический метод	0.5	-
437	968394.84	3569513.56	Картометрический метод	0.5	-
438	968370.88	3569545.59	Картометрический метод	0.5	-
439	968377.33	3569565.70	Картометрический метод	0.5	-
440	968352.87	3569594.02	Картометрический метод	0.5	-
441	968339.02	3569610.07	Картометрический метод	0.5	-
442	968338.97	3569609.91	Картометрический метод	0.5	-

2. Сведения о характерных точках границ объекта					
Обозначение характерных точек границ	Координаты, м		Метод определения координат характерной точки	Средняя квадратическая погрешность положения характерной точки (Mt), м	Описание обозначения точки на местности (при наличии)
	X	Y			
1	2	3	4	5	6
443	968333.74	3569600.89	Картометрический метод	0.5	-
444	968366.10	3569563.41	Картометрический метод	0.5	-
445	968359.78	3569543.73	Картометрический метод	0.5	-
435	968391.30	3569501.60	Картометрический метод	0.5	-
Контур 39					
446	968394.48	3569497.36	Картометрический метод	0.5	-
436	968394.56	3569501.02	Картометрический метод	0.5	-
435	968391.30	3569501.60	Картометрический метод	0.5	-
446	968394.48	3569497.36	Картометрический метод	0.5	-
Контур 40					
447	970006.02	3564459.43	Картометрический метод	0.5	-
448	970013.34	3564454.43	Картометрический метод	0.5	-
449	970014.45	3564453.61	Картометрический метод	0.5	-
450	970016.36	3564458.19	Картометрический метод	0.5	-
451	970055.09	3564550.10	Картометрический метод	0.5	-
452	970069.82	3564589.18	Картометрический метод	0.5	-
453	970087.63	3564635.82	Картометрический метод	0.5	-
454	970105.91	3564682.38	Картометрический метод	0.5	-
455	970118.89	3564716.78	Картометрический метод	0.5	-
456	970141.10	3564774.70	Картометрический метод	0.5	-
457	970164.09	3564842.47	Картометрический метод	0.5	-
458	970162.66	3564844.61	Картометрический метод	0.5	-
459	970160.99	3564846.84	Картометрический метод	0.5	-
460	970159.02	3564849.00	Картометрический метод	0.5	-
461	970156.99	3564850.44	Картометрический метод	0.5	-
462	970156.31	3564850.67	Картометрический метод	0.5	-
463	970131.70	3564778.10	Картометрический метод	0.5	-

2. Сведения о характерных точках границ объекта					
Обозначение характерных точек границ	Координаты, м		Метод определения координат характерной точки	Средняя квадратическая погрешность положения характерной точки (Mt), м	Описание обозначения точки на местности (при наличии)
	X	Y			
1	2	3	4	5	6
464	970109.55	3564720.34	Картометрический метод	0.5	-
465	970096.58	3564685.97	Картометрический метод	0.5	-
466	970078.30	3564639.43	Картометрический метод	0.5	-
467	970060.47	3564592.72	Картометрический метод	0.5	-
468	970045.80	3564553.81	Картометрический метод	0.5	-
469	970007.20	3564462.19	Картометрический метод	0.5	-
447	970006.02	3564459.43	Картометрический метод	0.5	-
Контур 41					
470	970008.81	3564440.12	Картометрический метод	0.5	-
449	970014.45	3564453.61	Картометрический метод	0.5	-
448	970013.34	3564454.43	Картометрический метод	0.5	-
447	970006.02	3564459.43	Картометрический метод	0.5	-
471	970001.46	3564448.72	Картометрический метод	0.5	-
472	970002.08	3564448.39	Картометрический метод	0.5	-
473	970005.15	3564445.77	Картометрический метод	0.5	-
474	970008.05	3564441.68	Картометрический метод	0.5	-
470	970008.81	3564440.12	Картометрический метод	0.5	-
Контур 42					
475	970320.31	3565221.08	Картометрический метод	0.5	-
476	970325.58	3565235.06	Картометрический метод	0.5	-
477	970323.95	3565231.48	Картометрический метод	0.5	-
478	970321.58	3565226.47	Картометрический метод	0.5	-
479	970320.17	3565222.91	Картометрический метод	0.5	-
480	970320.20	3565221.40	Картометрический метод	0.5	-
475	970320.31	3565221.08	Картометрический метод	0.5	-
Контур 43					
481	969888.41	3566720.72	Картометрический метод	0.5	-

2. Сведения о характерных точках границ объекта					
Обозначение характерных точек границ	Координаты, м		Метод определения координат характерной точки	Средняя квадратическая погрешность положения характерной точки (Mt), м	Описание обозначения точки на местности (при наличии)
	X	Y			
1	2	3	4	5	6
482	969891.07	3566722.00	Картометрический метод	0.5	-
483	969893.66	3566724.23	Картометрический метод	0.5	-
484	969895.96	3566727.05	Картометрический метод	0.5	-
485	969896.19	3566727.60	Картометрический метод	0.5	-
486	969890.93	3566738.47	Картометрический метод	0.5	-
487	969713.34	3567012.19	Картометрический метод	0.5	-
488	969701.30	3567034.63	Картометрический метод	0.5	-
489	969700.72	3567033.74	Картометрический метод	0.5	-
490	969699.56	3567032.88	Картометрический метод	0.5	-
491	969696.87	3567032.18	Картометрический метод	0.5	-
492	969695.30	3567031.23	Картометрический метод	0.5	-
493	969693.13	3567028.70	Картометрический метод	0.5	-
494	969704.72	3567007.09	Картометрический метод	0.5	-
495	969882.20	3566733.56	Картометрический метод	0.5	-
481	969888.41	3566720.72	Картометрический метод	0.5	-
Контур 44					
496	970245.94	3566180.70	Картометрический метод	0.5	-
497	970246.72	3566197.93	Картометрический метод	0.5	-
498	970224.03	3566233.07	Картометрический метод	0.5	-
499	970197.85	3566271.30	Картометрический метод	0.5	-
500	970194.94	3566272.19	Картометрический метод	0.5	-
501	970188.91	3566272.67	Картометрический метод	0.5	-
502	970184.75	3566272.84	Картометрический метод	0.5	-
503	970184.28	3566272.95	Картометрический метод	0.5	-
504	970186.50	3566270.16	Картометрический метод	0.5	-
505	970215.70	3566227.53	Картометрический метод	0.5	-
496	970245.94	3566180.70	Картометрический метод	0.5	-

2. Сведения о характерных точках границ объекта					
Обозначение характерных точек границ	Координаты, м		Метод определения координат характерной точки	Средняя квадратическая погрешность положения характерной точки (Mt), м	Описание обозначения точки на местности (при наличии)
	X	Y			
1	2	3	4	5	6
Контур 45					
506	970256.46	3566162.80	Картометрический метод	0.5	-
507	970256.71	3566166.88	Картометрический метод	0.5	-
508	970256.99	3566175.37	Картометрический метод	0.5	-
509	970257.72	3566177.39	Картометрический метод	0.5	-
510	970258.72	3566179.35	Картометрический метод	0.5	-
497	970246.72	3566197.93	Картометрический метод	0.5	-
496	970245.94	3566180.70	Картометрический метод	0.5	-
511	970255.25	3566166.29	Картометрический метод	0.5	-
506	970256.46	3566162.80	Картометрический метод	0.5	-
Контур 46					
512	969581.52	3562787.86	Картометрический метод	0.5	-
513	969582.85	3562803.83	Картометрический метод	0.5	-
514	969574.68	3562813.34	Картометрический метод	0.5	-
515	969573.68	3562814.38	Картометрический метод	0.5	-
516	969572.19	3562796.41	Картометрический метод	0.5	-
517	969574.25	3562794.18	Картометрический метод	0.5	-
512	969581.52	3562787.86	Картометрический метод	0.5	-
Контур 47					
518	973572.12	3579207.61	Картометрический метод	0.5	-
519	973572.71	3579208.29	Картометрический метод	0.5	-
520	973575.21	3579211.05	Картометрический метод	0.5	-
521	973578.31	3579213.92	Картометрический метод	0.5	-
522	973580.91	3579216.06	Картометрический метод	0.5	-
523	973582.49	3579217.64	Картометрический метод	0.5	-
524	973583.40	3579218.61	Картометрический метод	0.5	-
525	973584.38	3579219.26	Картометрический метод	0.5	-

2. Сведения о характерных точках границ объекта					
Обозначение характерных точек границ	Координаты, м		Метод определения координат характерной точки	Средняя квадратическая погрешность положения характерной точки (Mt), м	Описание обозначения точки на местности (при наличии)
	X	Y			
1	2	3	4	5	6
526	973585.94	3579219.97	Картометрический метод	0.5	-
527	973587.19	3579220.69	Картометрический метод	0.5	-
528	973587.93	3579221.31	Картометрический метод	0.5	-
529	973589.06	3579222.44	Картометрический метод	0.5	-
530	973590.15	3579223.70	Картометрический метод	0.5	-
531	973594.00	3579228.27	Картометрический метод	0.5	-
532	973596.30	3579230.16	Картометрический метод	0.5	-
533	973598.50	3579231.13	Картометрический метод	0.5	-
534	973599.18	3579231.41	Картометрический метод	0.5	-
535	973600.72	3579232.47	Картометрический метод	0.5	-
536	973601.64	3579233.18	Картометрический метод	0.5	-
537	973602.28	3579233.86	Картометрический метод	0.5	-
538	973602.93	3579234.79	Картометрический метод	0.5	-
539	973603.56	3579235.60	Картометрический метод	0.5	-
540	973604.27	3579236.27	Картометрический метод	0.5	-
541	973605.75	3579237.65	Картометрический метод	0.5	-
542	973606.33	3579238.35	Картометрический метод	0.5	-
543	973609.62	3579242.70	Картометрический метод	0.5	-
544	973610.46	3579243.67	Картометрический метод	0.5	-
545	973611.59	3579244.70	Картометрический метод	0.5	-
546	973613.14	3579245.92	Картометрический метод	0.5	-
547	973615.55	3579247.88	Картометрический метод	0.5	-
548	973617.29	3579249.39	Картометрический метод	0.5	-
549	973618.72	3579250.92	Картометрический метод	0.5	-
550	973619.53	3579252.06	Картометрический метод	0.5	-
551	973620.10	3579252.95	Картометрический метод	0.5	-
552	973620.99	3579254.26	Картометрический метод	0.5	-

2. Сведения о характерных точках границ объекта					
Обозначение характерных точек границ	Координаты, м		Метод определения координат характерной точки	Средняя квадратическая погрешность положения характерной точки (Mt), м	Описание обозначения точки на местности (при наличии)
	X	Y			
1	2	3	4	5	6
553	973590.66	3579250.93	Картометрический метод	0.5	-
554	973521.17	3579243.31	Картометрический метод	0.5	-
555	973522.16	3579242.43	Картометрический метод	0.5	-
556	973493.52	3579209.44	Картометрический метод	0.5	-
557	973569.02	3579207.42	Картометрический метод	0.5	-
518	973572.12	3579207.61	Картометрический метод	0.5	-
Контур 48					
558	980186.11	3581382.29	Картометрический метод	0.5	-
559	980183.88	3581387.76	Картометрический метод	0.5	-
560	980182.42	3581391.64	Картометрический метод	0.5	-
561	979963.93	3581329.39	Картометрический метод	0.5	-
562	979931.26	3581350.48	Картометрический метод	0.5	-
563	979910.65	3581382.52	Картометрический метод	0.5	-
564	979904.88	3581375.63	Картометрический метод	0.5	-
565	979923.84	3581343.37	Картометрический метод	0.5	-
566	979962.31	3581318.53	Картометрический метод	0.5	-
558	980186.11	3581382.29	Картометрический метод	0.5	-
Контур 49					
567	981462.29	3581737.64	Картометрический метод	0.5	-
568	981533.91	3581758.95	Картометрический метод	0.5	-
569	981550.28	3581787.35	Картометрический метод	0.5	-
570	981547.86	3581828.01	Картометрический метод	0.5	-
571	981538.04	3581824.58	Картометрический метод	0.5	-
572	981540.12	3581789.75	Картометрический метод	0.5	-
573	981527.24	3581767.40	Картометрический метод	0.5	-
574	981459.72	3581747.31	Картометрический метод	0.5	-
575	981461.27	3581741.81	Картометрический метод	0.5	-

2. Сведения о характерных точках границ объекта					
Обозначение характерных точек границ	Координаты, м		Метод определения координат характерной точки	Средняя квадратическая погрешность положения характерной точки (Mt), м	Описание обозначения точки на местности (при наличии)
	X	Y			
1	2	3	4	5	6
567	981462.29	3581737.64	Картометрический метод	0.5	-
Контур 50					
576	968148.79	3571927.88	Картометрический метод	0.5	-
577	968149.20	3571946.27	Картометрический метод	0.5	-
578	968131.78	3571923.18	Картометрический метод	0.5	-
579	968086.24	3571862.61	Картометрический метод	0.5	-
580	968051.07	3571813.96	Картометрический метод	0.5	-
581	968015.82	3571766.22	Картометрический метод	0.5	-
582	967979.90	3571718.58	Картометрический метод	0.5	-
583	967903.57	3571616.43	Картометрический метод	0.5	-
584	967872.00	3571574.51	Картометрический метод	0.5	-
585	967844.64	3571539.28	Картометрический метод	0.5	-
586	967844.25	3571521.64	Картометрический метод	0.5	-
587	967847.28	3571525.31	Картометрический метод	0.5	-
588	967879.98	3571568.49	Картометрический метод	0.5	-
589	967911.57	3571610.42	Картометрический метод	0.5	-
590	967988.14	3571712.47	Картометрический метод	0.5	-
591	968024.69	3571759.92	Картометрический метод	0.5	-
592	968059.14	3571808.05	Картометрический метод	0.5	-
593	968094.57	3571855.36	Картометрический метод	0.5	-
594	968140.29	3571916.54	Картометрический метод	0.5	-
576	968148.79	3571927.88	Картометрический метод	0.5	-
Контур 51					
595	967810.88	3570208.45	Картометрический метод	0.5	-
596	967811.23	3570224.03	Картометрический метод	0.5	-
597	967792.01	3570252.39	Картометрический метод	0.5	-
598	967770.55	3570289.75	Картометрический метод	0.5	-

2. Сведения о характерных точках границ объекта

Обозначение характерных точек границ	Координаты, м		Метод определения координат характерной точки	Средняя квадратическая погрешность положения характерной точки (Mt), м	Описание обозначения точки на местности (при наличии)
	X	Y			
1	2	3	4	5	6
599	967744.19	3570336.60	Картометрический метод	0.5	-
600	967722.17	3570379.09	Картометрический метод	0.5	-
601	967700.99	3570420.28	Картометрический метод	0.5	-
602	967678.32	3570473.62	Картометрический метод	0.5	-
603	967665.25	3570514.08	Картометрический метод	0.5	-
604	967650.09	3570561.54	Картометрический метод	0.5	-
605	967639.67	3570594.53	Картометрический метод	0.5	-
606	967624.55	3570666.39	Картометрический метод	0.5	-
607	967609.83	3570773.92	Картометрический метод	0.5	-
608	967608.36	3570806.91	Картометрический метод	0.5	-
609	967606.70	3570856.89	Картометрический метод	0.5	-
610	967607.99	3570906.86	Картометрический метод	0.5	-
611	967611.67	3570956.75	Картометрический метод	0.5	-
612	967617.54	3571006.38	Картометрический метод	0.5	-
613	967625.81	3571055.78	Картометрический метод	0.5	-
614	967645.61	3571141.67	Картометрический метод	0.5	-
615	967664.39	3571200.42	Картометрический метод	0.5	-
616	967681.73	3571247.23	Картометрический метод	0.5	-
617	967701.81	3571293.76	Картометрический метод	0.5	-
618	967725.02	3571337.99	Картометрический метод	0.5	-
619	967748.24	3571381.46	Картометрический метод	0.5	-
620	967774.09	3571424.12	Картометрический метод	0.5	-
621	967798.51	3571463.20	Картометрический метод	0.5	-
622	967828.71	3571502.81	Картометрический метод	0.5	-
623	967840.14	3571516.66	Картометрический метод	0.5	-
624	967840.53	3571533.98	Картометрический метод	0.5	-

2. Сведения о характерных точках границ объекта					
Обозначение характерных точек границ	Координаты, м		Метод определения координат характерной точки	Средняя квадратическая погрешность положения характерной точки (Mt), м	Описание обозначения точки на местности (при наличии)
	X	Y			
1	2	3	4	5	6
625	967838.55	3571531.43	Картометрический метод	0.5	-
626	967820.88	3571509.02	Картометрический метод	0.5	-
627	967790.27	3571468.89	Картометрический метод	0.5	-
628	967765.57	3571429.37	Картометрический метод	0.5	-
629	967739.55	3571386.41	Картометрический метод	0.5	-
630	967716.18	3571342.67	Картометрический метод	0.5	-
631	967692.77	3571298.07	Картометрический метод	0.5	-
632	967672.45	3571250.95	Картометрический метод	0.5	-
633	967654.94	3571203.69	Картометрический метод	0.5	-
634	967637.49	3571150.88	Картометрический метод	0.5	-
635	967615.99	3571057.73	Картометрический метод	0.5	-
636	967606.28	3571006.37	Картометрический метод	0.5	-
637	967601.72	3570957.71	Картометрический метод	0.5	-
638	967598.00	3570907.36	Картометрический метод	0.5	-
639	967596.70	3570856.85	Картометрический метод	0.5	-
640	967598.37	3570806.36	Картометрический метод	0.5	-
641	967602.20	3570756.08	Картометрический метод	0.5	-
642	967609.58	3570696.29	Картометрический метод	0.5	-
643	967626.28	3570607.25	Картометрический метод	0.5	-
644	967640.88	3570558.71	Картометрический метод	0.5	-
645	967656.24	3570511.08	Картометрический метод	0.5	-
646	967668.91	3570470.17	Картометрический метод	0.5	-
647	967691.93	3570416.04	Картометрический метод	0.5	-
648	967713.28	3570374.50	Картометрический метод	0.5	-
649	967735.45	3570331.73	Картометрический метод	0.5	-
650	967762.27	3570284.07	Картометрический метод	0.5	-
651	967783.47	3570247.15	Картометрический метод	0.5	-

2. Сведения о характерных точках границ объекта					
Обозначение характерных точек границ	Координаты, м		Метод определения координат характерной точки	Средняя квадратическая погрешность положения характерной точки (Mt), м	Описание обозначения точки на местности (при наличии)
	X	Y			
1	2	3	4	5	6
652	967807.96	3570211.04	Картометрический метод	0.5	-
595	967810.88	3570208.45	Картометрический метод	0.5	-
Контур 52					
653	968686.17	3569117.52	Картометрический метод	0.5	-
654	968686.55	3569134.83	Картометрический метод	0.5	-
655	968674.65	3569152.46	Картометрический метод	0.5	-
656	968641.73	3569200.53	Картометрический метод	0.5	-
657	968635.82	3569191.45	Картометрический метод	0.5	-
658	968666.38	3569146.83	Картометрический метод	0.5	-
653	968686.17	3569117.52	Картометрический метод	0.5	-
Контур 53					
659	968398.56	3569500.32	Картометрический метод	0.5	-
660	968441.80	3569492.62	Картометрический метод	0.5	-
661	968433.46	3569504.70	Картометрический метод	0.5	-
662	968401.82	3569504.24	Картометрический метод	0.5	-
663	968398.74	3569508.36	Картометрический метод	0.5	-
659	968398.56	3569500.32	Картометрический метод	0.5	-
Контур 54					
657	968635.82	3569191.45	Картометрический метод	0.5	-
656	968641.73	3569200.53	Картометрический метод	0.5	-
664	968618.15	3569234.96	Картометрический метод	0.5	-
665	968562.00	3569317.71	Картометрический метод	0.5	-
666	968505.57	3569400.26	Картометрический метод	0.5	-
660	968441.80	3569492.62	Картометрический метод	0.5	-
659	968398.56	3569500.32	Картометрический метод	0.5	-
667	968398.42	3569494.18	Картометрический метод	0.5	-

2. Сведения о характерных точках границ объекта					
Обозначение характерных точек границ	Координаты, м		Метод определения координат характерной точки	Средняя квадратическая погрешность положения характерной точки (Mt), м	Описание обозначения точки на местности (при наличии)
	X	Y			
1	2	3	4	5	6
668	968428.27	3569494.62	Картометрический метод	0.5	-
669	968497.33	3569394.59	Картометрический метод	0.5	-
670	968553.73	3569312.08	Картометрический метод	0.5	-
671	968609.88	3569229.33	Картометрический метод	0.5	-
657	968635.82	3569191.45	Картометрический метод	0.5	-
Контур 55					
672	969668.48	3576775.72	Картометрический метод	0.5	-
673	969730.55	3576761.49	Картометрический метод	0.5	-
674	969731.07	3576764.22	Картометрический метод	0.5	-
672	969668.48	3576775.72	Картометрический метод	0.5	-
Контур 56					
675	971555.83	3578924.46	Картометрический метод	0.5	-
676	971560.17	3578926.24	Картометрический метод	0.5	-
677	971556.29	3578935.46	Картометрический метод	0.5	-
678	971551.95	3578933.68	Картометрический метод	0.5	-
675	971555.83	3578924.46	Картометрический метод	0.5	-
Контур 57					
679	972459.40	3579133.70	Картометрический метод	0.5	-
680	972446.97	3579132.60	Картометрический метод	0.5	-
681	972441.34	3579114.11	Картометрический метод	0.5	-
682	972453.91	3579115.67	Картометрический метод	0.5	-
679	972459.40	3579133.70	Картометрический метод	0.5	-
Контур 58					
683	973380.38	3579204.36	Картометрический метод	0.5	-
684	973390.65	3579205.21	Картометрический метод	0.5	-
685	973382.87	3579229.17	Картометрический метод	0.5	-
686	973373.32	3579228.31	Картометрический метод	0.5	-

2. Сведения о характерных точках границ объекта					
Обозначение характерных точек границ	Координаты, м		Метод определения координат характерной точки	Средняя квадратическая погрешность положения характерной точки (Mt), м	Описание обозначения точки на местности (при наличии)
	X	Y			
1	2	3	4	5	6
683	973380.38	3579204.36	Картометрический метод	0.5	-
Контур 59					
687	972506.28	3579335.86	Картометрический метод	0.5	-
688	972504.76	3579329.47	Картометрический метод	0.5	-
689	972508.16	3579331.70	Картометрический метод	0.5	-
690	972509.34	3579336.63	Картометрический метод	0.5	-
687	972506.28	3579335.86	Картометрический метод	0.5	-
Контур 60					
691	968102.93	3569881.33	Картометрический метод	0.5	-
692	968103.27	3569896.21	Картометрический метод	0.5	-
693	968102.82	3569896.72	Картометрический метод	0.5	-
694	968052.52	3569949.18	Картометрический метод	0.5	-
695	967976.37	3570039.37	Картометрический метод	0.5	-
696	967893.85	3570134.65	Картометрический метод	0.5	-
697	967868.85	3570160.13	Картометрический метод	0.5	-
698	967833.00	3570202.52	Картометрический метод	0.5	-
699	967815.50	3570217.73	Картометрический метод	0.5	-
700	967815.10	3570218.32	Картометрический метод	0.5	-
701	967814.80	3570204.98	Картометрический метод	0.5	-
702	967829.17	3570192.26	Картометрический метод	0.5	-
703	967861.42	3570153.42	Картометрический метод	0.5	-
704	967886.49	3570127.87	Картометрический метод	0.5	-
705	967968.77	3570032.87	Картометрический метод	0.5	-
706	968045.09	3569942.49	Картометрический метод	0.5	-
707	968095.43	3569889.98	Картометрический метод	0.5	-
691	968102.93	3569881.33	Картометрический метод	0.5	-

2. Сведения о характерных точках границ объекта					
Обозначение характерных точек границ	Координаты, м		Метод определения координат характерной точки	Средняя квадратическая погрешность положения характерной точки (Mt), м	Описание обозначения точки на местности (при наличии)
	X	Y			
1	2	3	4	5	6
Контур 61					
708	967815.07	3570395.71	Картометрический метод	0.5	-
709	967815.50	3570415.13	Картометрический метод	0.5	-
710	967806.05	3570431.72	Картометрический метод	0.5	-
711	967779.21	3570492.15	Картометрический метод	0.5	-
712	967756.14	3570544.33	Картометрический метод	0.5	-
713	967731.48	3570614.59	Картометрический метод	0.5	-
714	967721.59	3570656.59	Картометрический метод	0.5	-
715	967710.70	3570712.18	Картометрический метод	0.5	-
716	967703.30	3570759.52	Картометрический метод	0.5	-
717	967698.66	3570808.57	Картометрический метод	0.5	-
718	967697.92	3570849.46	Картометрический метод	0.5	-
719	967698.34	3570907.51	Картометрический метод	0.5	-
720	967700.73	3570939.94	Картометрический метод	0.5	-
721	967701.81	3570956.85	Картометрический метод	0.5	-
722	967707.81	3571005.92	Картометрический метод	0.5	-
723	967716.44	3571054.63	Картометрический метод	0.5	-
724	967727.51	3571102.83	Картометрический метод	0.5	-
725	967741.17	3571150.28	Картометрический метод	0.5	-
726	967755.46	3571189.60	Картометрический метод	0.5	-
727	967784.80	3571244.14	Картометрический метод	0.5	-
728	967797.92	3571275.34	Картометрический метод	0.5	-
729	967829.84	3571343.93	Картометрический метод	0.5	-
730	967836.52	3571354.67	Картометрический метод	0.5	-
731	967836.96	3571374.32	Картометрический метод	0.5	-
732	967821.03	3571348.70	Картометрический метод	0.5	-
733	967788.78	3571279.39	Картометрический метод	0.5	-

2. Сведения о характерных точках границ объекта					
Обозначение характерных точек границ	Координаты, м		Метод определения координат характерной точки	Средняя квадратическая погрешность положения характерной точки (Mt), м	Описание обозначения точки на местности (при наличии)
	X	Y			
1	2	3	4	5	6
734	967775.77	3571248.46	Картометрический метод	0.5	-
735	967746.31	3571193.70	Картометрический метод	0.5	-
736	967731.66	3571153.37	Картометрический метод	0.5	-
737	967717.83	3571105.33	Картометрический метод	0.5	-
738	967706.63	3571056.63	Картометрический метод	0.5	-
739	967697.92	3571007.40	Картометрический метод	0.5	-
740	967691.85	3570957.77	Картометрический метод	0.5	-
741	967690.75	3570940.63	Картометрический метод	0.5	-
742	967688.34	3570907.91	Картометрический метод	0.5	-
743	967687.91	3570849.41	Картометрический метод	0.5	-
744	967688.67	3570808.01	Картометрический метод	0.5	-
745	967693.38	3570758.28	Картометрический метод	0.5	-
746	967700.85	3570710.45	Картометрический метод	0.5	-
747	967711.81	3570654.48	Картометрический метод	0.5	-
748	967721.87	3570611.78	Картометрический метод	0.5	-
749	967746.84	3570540.64	Картометрический метод	0.5	-
750	967770.06	3570488.09	Картометрический метод	0.5	-
751	967797.12	3570427.20	Картометрический метод	0.5	-
708	967815.07	3570395.71	Картометрический метод	0.5	-
Контур 62					
752	968145.66	3571788.30	Картометрический метод	0.5	-
753	968146.05	3571805.49	Картометрический метод	0.5	-
754	968121.58	3571772.83	Картометрический метод	0.5	-
755	968096.19	3571730.40	Картометрический метод	0.5	-
756	968062.60	3571694.12	Картометрический метод	0.5	-
757	968038.30	3571661.69	Картометрический метод	0.5	-
758	968012.58	3571619.12	Картометрический метод	0.5	-

2. Сведения о характерных точках границ объекта					
Обозначение характерных точек границ	Координаты, м		Метод определения координат характерной точки	Средняя квадратическая погрешность положения характерной точки (Mt), м	Описание обозначения точки на местности (при наличии)
	X	Y			
1	2	3	4	5	6
759	967977.03	3571571.32	Картометрический метод	0.5	-
760	967908.36	3571479.50	Картометрический метод	0.5	-
761	967864.96	3571419.37	Картометрический метод	0.5	-
762	967841.10	3571380.99	Картометрический метод	0.5	-
763	967840.66	3571361.34	Картометрический метод	0.5	-
764	967873.27	3571413.79	Картометрический метод	0.5	-
765	967916.42	3571473.58	Картометрический метод	0.5	-
766	967985.04	3571565.34	Картометрический метод	0.5	-
767	968020.89	3571613.54	Картометрический метод	0.5	-
768	968046.61	3571656.09	Картометрический метод	0.5	-
769	968070.29	3571687.71	Картометрический метод	0.5	-
770	968104.24	3571724.37	Картометрический метод	0.5	-
771	968129.89	3571767.25	Картометрический метод	0.5	-
752	968145.66	3571788.30	Картометрический метод	0.5	-
Контур 63					
772	968455.07	3572201.25	Картометрический метод	0.5	-
773	968455.46	3572218.44	Картометрический метод	0.5	-
774	968150.18	3571811.00	Картометрический метод	0.5	-
775	968149.79	3571793.81	Картометрический метод	0.5	-
772	968455.07	3572201.25	Картометрический метод	0.5	-
Контур 64					
776	968764.37	3572605.00	Картометрический метод	0.5	-
777	968764.76	3572622.31	Картометрический метод	0.5	-
778	968756.02	3572610.53	Картометрический метод	0.5	-
779	968720.51	3572562.12	Картометрический метод	0.5	-
780	968681.41	3572520.01	Картометрический метод	0.5	-
781	968459.58	3572223.95	Картометрический метод	0.5	-

2. Сведения о характерных точках границ объекта					
Обозначение характерных точек границ	Координаты, м		Метод определения координат характерной точки	Средняя квадратическая погрешность положения характерной точки (Mt), м	Описание обозначения точки на местности (при наличии)
	X	Y			
1	2	3	4	5	6
782	968459.20	3572206.76	Картометрический метод	0.5	-
783	968689.10	3572513.59	Картометрический метод	0.5	-
784	968728.23	3572555.74	Картометрический метод	0.5	-
785	968764.07	3572604.59	Картометрический метод	0.5	-
776	968764.37	3572605.00	Картометрический метод	0.5	-
Контур 65					
786	969279.20	3573347.26	Картометрический метод	0.5	-
787	969292.70	3573372.94	Картометрический метод	0.5	-
788	969300.22	3573385.10	Картометрический метод	0.5	-
789	969295.96	3573397.22	Картометрический метод	0.5	-
790	969282.55	3573375.54	Картометрический метод	0.5	-
791	969275.85	3573362.67	Картометрический метод	0.5	-
792	969278.25	3573355.18	Картометрический метод	0.5	-
786	969279.20	3573347.26	Картометрический метод	0.5	-
Контур 66					
188	969993.72	3578265.32	Картометрический метод	0.5	-
187	969989.02	3578262.34	Картометрический метод	0.5	-
186	969980.34	3578258.60	Картометрический метод	0.5	-
183	969975.86	3578256.32	Картометрический метод	0.5	-
182	969966.51	3578252.64	Картометрический метод	0.5	-
793	969971.30	3578243.01	Картометрический метод	0.5	-
794	969998.22	3578256.36	Картометрический метод	0.5	-
188	969993.72	3578265.32	Картометрический метод	0.5	-
Контур 67					
795	979982.42	3581111.43	Картометрический метод	0.5	-
796	979986.46	3581109.31	Картометрический метод	0.5	-
797	979993.24	3581106.73	Картометрический метод	0.5	-

2. Сведения о характерных точках границ объекта					
Обозначение характерных точек границ	Координаты, м		Метод определения координат характерной точки	Средняя квадратическая погрешность положения характерной точки (Mt), м	Описание обозначения точки на местности (при наличии)
	X	Y			
1	2	3	4	5	6
798	979987.58	3581144.28	Картометрический метод	0.5	-
799	980103.75	3581178.70	Картометрический метод	0.5	-
800	980247.78	3581221.31	Картометрический метод	0.5	-
801	980246.31	3581225.20	Картометрический метод	0.5	-
802	980242.39	3581236.08	Картометрический метод	0.5	-
803	980238.27	3581251.38	Картометрический метод	0.5	-
804	980235.83	3581260.64	Картометрический метод	0.5	-
805	980232.92	3581267.73	Картометрический метод	0.5	-
806	980229.30	3581273.55	Картометрический метод	0.5	-
807	980224.43	3581288.39	Картометрический метод	0.5	-
808	980222.55	3581296.01	Картометрический метод	0.5	-
809	980220.66	3581300.36	Картометрический метод	0.5	-
810	980013.11	3581238.60	Картометрический метод	0.5	-
811	979989.15	3581231.47	Картометрический метод	0.5	-
812	979969.73	3581195.60	Картометрический метод	0.5	-
795	979982.42	3581111.43	Картометрический метод	0.5	-
Контур 68					
813	968548.28	3569479.47	Картометрический метод	0.5	-
814	968560.73	3569478.85	Картометрический метод	0.5	-
815	968506.89	3569559.42	Картометрический метод	0.5	-
816	968478.11	3569604.29	Картометрический метод	0.5	-
817	968434.66	3569666.47	Картометрический метод	0.5	-
818	968408.74	3569699.84	Картометрический метод	0.5	-
819	968403.43	3569690.57	Картометрический метод	0.5	-
820	968403.25	3569690.33	Картометрический метод	0.5	-
821	968415.94	3569673.95	Картометрический метод	0.5	-
822	968428.49	3569657.73	Картометрический метод	0.5	-

2. Сведения о характерных точках границ объекта					
Обозначение характерных точек границ	Координаты, м		Метод определения координат характерной точки	Средняя квадратическая погрешность положения характерной точки (Mt), м	Описание обозначения точки на местности (при наличии)
	X	Y			
1	2	3	4	5	6
823	968469.86	3569598.62	Картометрический метод	0.5	-
824	968498.52	3569553.94	Картометрический метод	0.5	-
813	968548.28	3569479.47	Картометрический метод	0.5	-
Контур 69					
825	968689.63	3569271.79	Картометрический метод	0.5	-
826	968690.01	3569288.96	Картометрический метод	0.5	-
827	968688.89	3569290.60	Картометрический метод	0.5	-
828	968684.26	3569279.65	Картометрический метод	0.5	-
825	968689.63	3569271.79	Картометрический метод	0.5	-
Контур 70					
828	968684.26	3569279.65	Картометрический метод	0.5	-
827	968688.89	3569290.60	Картометрический метод	0.5	-
829	968579.40	3569450.91	Картометрический метод	0.5	-
814	968560.73	3569478.85	Картометрический метод	0.5	-
813	968548.28	3569479.47	Картометрический метод	0.5	-
830	968571.11	3569445.31	Картометрический метод	0.5	-
828	968684.26	3569279.65	Картометрический метод	0.5	-
Контур 71					
831	969888.25	3564447.70	Картометрический метод	0.5	-
832	969900.08	3564456.20	Картометрический метод	0.5	-
833	969909.57	3564501.07	Картометрический метод	0.5	-
834	969962.58	3564647.74	Картометрический метод	0.5	-
835	970012.35	3564766.28	Картометрический метод	0.5	-
836	970035.01	3564817.01	Картометрический метод	0.5	-
837	970109.19	3564977.85	Картометрический метод	0.5	-
838	970096.91	3564994.29	Картометрический метод	0.5	-
839	970108.02	3565021.41	Картометрический метод	0.5	-

2. Сведения о характерных точках границ объекта					
Обозначение характерных точек границ	Координаты, м		Метод определения координат характерной точки	Средняя квадратическая погрешность положения характерной точки (Mt), м	Описание обозначения точки на местности (при наличии)
	X	Y			
1	2	3	4	5	6
840	970107.05	3565023.24	Картометрический метод	0.5	-
841	970106.65	3565024.68	Картометрический метод	0.5	-
842	970107.23	3565026.23	Картометрический метод	0.5	-
843	970108.45	3565027.19	Картометрический метод	0.5	-
844	970110.17	3565027.63	Картометрический метод	0.5	-
845	970110.63	3565027.80	Картометрический метод	0.5	-
846	970114.33	3565036.82	Картометрический метод	0.5	-
368	970139.45	3565041.32	Картометрический метод	0.5	-
367	970140.96	3565042.20	Картометрический метод	0.5	-
366	970145.27	3565045.65	Картометрический метод	0.5	-
365	970147.42	3565047.02	Картометрический метод	0.5	-
364	970148.64	3565047.16	Картометрический метод	0.5	-
363	970151.91	3565047.52	Картометрический метод	0.5	-
362	970152.88	3565048.09	Картометрический метод	0.5	-
361	970153.67	3565049.10	Картометрический метод	0.5	-
360	970153.81	3565050.68	Картометрический метод	0.5	-
359	970153.26	3565054.20	Картометрический метод	0.5	-
847	970153.06	3565053.92	Картометрический метод	0.5	-
848	970107.16	3565045.69	Картометрический метод	0.5	-
849	970085.51	3564992.84	Картометрический метод	0.5	-
850	970097.39	3564976.93	Картометрический метод	0.5	-
851	970025.90	3564821.14	Картометрический метод	0.5	-
852	970004.53	3564773.28	Картометрический метод	0.5	-
853	969952.16	3564648.35	Картометрический метод	0.5	-
854	969900.62	3564505.72	Картометрический метод	0.5	-
831	969888.25	3564447.70	Картометрический метод	0.5	-

2. Сведения о характерных точках границ объекта					
Обозначение характерных точек границ	Координаты, м		Метод определения координат характерной точки	Средняя квадратическая погрешность положения характерной точки (Mt), м	Описание обозначения точки на местности (при наличии)
	X	Y			
1	2	3	4	5	6
Контур 72					
832	969900.08	3564456.20	Картометрический метод	0.5	-
831	969888.25	3564447.70	Картометрический метод	0.5	-
270	969885.90	3564436.68	Картометрический метод	0.5	-
269	969896.00	3564441.74	Картометрический метод	0.5	-
268	969897.13	3564442.23	Картометрический метод	0.5	-
832	969900.08	3564456.20	Картометрический метод	0.5	-
Контур 73					
855	969262.41	3567896.47	Картометрический метод	0.5	-
856	969269.59	3567900.87	Картометрический метод	0.5	-
857	969270.65	3567901.44	Картометрический метод	0.5	-
858	969271.20	3567901.44	Картометрический метод	0.5	-
859	969259.92	3567930.12	Картометрический метод	0.5	-
294	969252.85	3567982.51	Картометрический метод	0.5	-
293	969242.37	3567985.47	Картометрический метод	0.5	-
860	969250.17	3567927.58	Картометрический метод	0.5	-
855	969262.41	3567896.47	Картометрический метод	0.5	-
Контур 74					
861	969490.35	3562863.29	Картометрический метод	0.5	-
245	969497.92	3562887.38	Картометрический метод	0.5	-
292	969495.15	3562892.04	Картометрический метод	0.5	-
291	969492.01	3562901.93	Картометрический метод	0.5	-
862	969480.74	3562866.08	Картометрический метод	0.5	-
861	969490.35	3562863.29	Картометрический метод	0.5	-
Контур 75					
493	969693.13	3567028.70	Картометрический метод	0.5	-
492	969695.30	3567031.23	Картометрический метод	0.5	-

2. Сведения о характерных точках границ объекта					
Обозначение характерных точек границ	Координаты, м		Метод определения координат характерной точки	Средняя квадратическая погрешность положения характерной точки (Mt), м	Описание обозначения точки на местности (при наличии)
	X	Y			
1	2	3	4	5	6
491	969696.87	3567032.18	Картометрический метод	0.5	-
490	969699.56	3567032.88	Картометрический метод	0.5	-
489	969700.72	3567033.74	Картометрический метод	0.5	-
488	969701.30	3567034.63	Картометрический метод	0.5	-
863	969698.37	3567040.08	Картометрический метод	0.5	-
864	969637.84	3567113.25	Картометрический метод	0.5	-
865	969611.56	3567154.90	Картометрический метод	0.5	-
866	969585.82	3567197.31	Картометрический метод	0.5	-
867	969562.71	3567240.84	Картометрический метод	0.5	-
868	969542.52	3567285.86	Картометрический метод	0.5	-
869	969525.23	3567332.12	Картометрический метод	0.5	-
870	969510.53	3567379.42	Картометрический метод	0.5	-
871	969494.80	3567437.63	Картометрический метод	0.5	-
872	969479.42	3567496.54	Картометрический метод	0.5	-
873	969460.90	3567594.43	Картометрический метод	0.5	-
874	969417.02	3567760.86	Картометрический метод	0.5	-
875	969385.22	3567854.51	Картометрический метод	0.5	-
876	969377.32	3567901.42	Картометрический метод	0.5	-
877	969375.73	3567901.22	Картометрический метод	0.5	-
878	969367.40	3567900.09	Картометрический метод	0.5	-
879	969370.72	3567880.36	Картометрический метод	0.5	-
880	969375.49	3567852.05	Картометрический метод	0.5	-
881	969407.44	3567757.97	Картометрический метод	0.5	-
882	969451.14	3567592.22	Картометрический метод	0.5	-
883	969469.66	3567494.35	Картометрический метод	0.5	-
884	969485.13	3567435.06	Картометрический метод	0.5	-
885	969500.93	3567376.63	Картометрический метод	0.5	-

2. Сведения о характерных точках границ объекта					
Обозначение характерных точек границ	Координаты, м		Метод определения координат характерной точки	Средняя квадратическая погрешность положения характерной точки (Mt), м	Описание обозначения точки на местности (при наличии)
	X	Y			
1	2	3	4	5	6
886	969515.77	3567328.89	Картометрический метод	0.5	-
887	969533.26	3567282.06	Картометрический метод	0.5	-
888	969553.72	3567236.44	Картометрический метод	0.5	-
889	969577.12	3567192.37	Картометрический метод	0.5	-
890	969603.05	3567149.63	Картометрический метод	0.5	-
891	969629.73	3567107.37	Картометрический метод	0.5	-
892	969681.05	3567045.34	Картометрический метод	0.5	-
893	969690.03	3567034.48	Картометрический метод	0.5	-
493	969693.13	3567028.70	Картометрический метод	0.5	-
Контур 76					
894	968283.42	3569833.58	Картометрический метод	0.5	-
895	968290.30	3569840.89	Картометрический метод	0.5	-
896	968251.59	3569882.84	Картометрический метод	0.5	-
897	968213.41	3569927.23	Картометрический метод	0.5	-
898	968205.53	3569921.05	Картометрический метод	0.5	-
899	968244.10	3569876.21	Картометрический метод	0.5	-
894	968283.42	3569833.58	Картометрический метод	0.5	-
Контур 77					
900	968380.60	3569719.59	Картометрический метод	0.5	-
901	968381.67	3569721.29	Картометрический метод	0.5	-
902	968386.32	3569728.68	Картометрический метод	0.5	-
903	968356.72	3569766.78	Картометрический метод	0.5	-
904	968332.22	3569795.47	Картометрический метод	0.5	-
905	968320.05	3569808.66	Картометрический метод	0.5	-
906	968317.91	3569805.89	Картометрический метод	0.5	-
907	968314.03	3569800.39	Картометрический метод	0.5	-
908	968324.82	3569788.70	Картометрический метод	0.5	-

2. Сведения о характерных точках границ объекта					
Обозначение характерных точек границ	Координаты, м		Метод определения координат характерной точки	Средняя квадратическая погрешность положения характерной точки (Mt), м	Описание обозначения точки на местности (при наличии)
	X	Y			
1	2	3	4	5	6
909	968348.97	3569760.45	Картометрический метод	0.5	-
910	968367.56	3569736.43	Картометрический метод	0.5	-
900	968380.60	3569719.59	Картометрический метод	0.5	-
Контур 78					
911	968178.00	3569953.05	Картометрический метод	0.5	-
912	968185.76	3569959.37	Картометрический метод	0.5	-
913	968179.25	3569966.94	Картометрический метод	0.5	-
914	968114.80	3570042.96	Картометрический метод	0.5	-
915	968110.67	3570047.59	Картометрический метод	0.5	-
916	968110.33	3570032.77	Картометрический метод	0.5	-
917	968171.64	3569960.44	Картометрический метод	0.5	-
911	968178.00	3569953.05	Картометрический метод	0.5	-
Контур 79					
907	968314.03	3569800.39	Картометрический метод	0.5	-
906	968317.91	3569805.89	Картометрический метод	0.5	-
905	968320.05	3569808.66	Картометрический метод	0.5	-
895	968290.30	3569840.89	Картометрический метод	0.5	-
894	968283.42	3569833.58	Картометрический метод	0.5	-
907	968314.03	3569800.39	Картометрический метод	0.5	-
Контур 80					
898	968205.53	3569921.05	Картометрический метод	0.5	-
897	968213.41	3569927.23	Картометрический метод	0.5	-
912	968185.76	3569959.37	Картометрический метод	0.5	-
911	968178.00	3569953.05	Картометрический метод	0.5	-
898	968205.53	3569921.05	Картометрический метод	0.5	-
Контур 81					
918	978375.03	3580829.05	Картометрический метод	0.5	-

2. Сведения о характерных точках границ объекта					
Обозначение характерных точек границ	Координаты, м		Метод определения координат характерной точки	Средняя квадратическая погрешность положения характерной точки (Mt), м	Описание обозначения точки на местности (при наличии)
	X	Y			
1	2	3	4	5	6
919	978382.54	3580832.19	Картометрический метод	0.5	-
920	978401.64	3580837.90	Картометрический метод	0.5	-
921	978437.46	3580843.56	Картометрический метод	0.5	-
922	978434.54	3580853.13	Картометрический метод	0.5	-
923	978399.42	3580847.67	Картометрический метод	0.5	-
924	978375.25	3580839.98	Картометрический метод	0.5	-
925	978373.24	3580839.15	Картометрический метод	0.5	-
918	978375.03	3580829.05	Картометрический метод	0.5	-
Контур 82					
926	975985.80	3579604.69	Картометрический метод	0.5	-
927	976003.81	3579606.46	Картометрический метод	0.5	-
928	976006.54	3579616.84	Картометрический метод	0.5	-
929	975985.08	3579614.40	Картометрический метод	0.5	-
926	975985.80	3579604.69	Картометрический метод	0.5	-
Контур 83					
930	978293.26	3580794.86	Картометрический метод	0.5	-
918	978375.03	3580829.05	Картометрический метод	0.5	-
925	978373.24	3580839.15	Картометрический метод	0.5	-
931	978292.43	3580805.84	Картометрический метод	0.5	-
930	978293.26	3580794.86	Картометрический метод	0.5	-
Контур 84					
932	978697.30	3580926.16	Картометрический метод	0.5	-
933	978701.51	3580916.14	Картометрический метод	0.5	-
934	978760.33	3580933.64	Картометрический метод	0.5	-
935	978805.01	3580952.91	Картометрический метод	0.5	-
936	978810.15	3580955.00	Картометрический метод	0.5	-
937	978875.13	3580969.54	Картометрический метод	0.5	-

2. Сведения о характерных точках границ объекта					
Обозначение характерных точек границ	Координаты, м		Метод определения координат характерной точки	Средняя квадратическая погрешность положения характерной точки (Mt), м	Описание обозначения точки на местности (при наличии)
	X	Y			
1	2	3	4	5	6
938	978954.91	3581004.20	Картометрический метод	0.5	-
939	978998.67	3581006.52	Картометрический метод	0.5	-
940	979094.37	3581033.34	Картометрический метод	0.5	-
941	979169.47	3581061.33	Картометрический метод	0.5	-
942	979246.46	3581086.30	Картометрический метод	0.5	-
943	979251.75	3581087.57	Картометрический метод	0.5	-
944	979249.04	3581095.67	Картометрический метод	0.5	-
945	979241.43	3581093.83	Картометрический метод	0.5	-
946	979154.36	3581065.83	Картометрический метод	0.5	-
947	979091.27	3581042.86	Картометрический метод	0.5	-
948	978998.06	3581016.38	Картометрический метод	0.5	-
949	978952.58	3581014.09	Картометрический метод	0.5	-
950	978872.02	3580979.10	Картометрический метод	0.5	-
951	978807.15	3580964.58	Картометрический метод	0.5	-
932	978697.30	3580926.16	Картометрический метод	0.5	-
Контур 85					
952	983418.26	3582214.56	Картометрический метод	0.5	-
953	983418.97	3582223.82	Картометрический метод	0.5	-
954	983361.70	3582222.26	Картометрический метод	0.5	-
955	983249.28	3582214.58	Картометрический метод	0.5	-
956	983118.39	3582200.46	Картометрический метод	0.5	-
957	983014.69	3582185.10	Картометрический метод	0.5	-
958	982930.53	3582170.01	Картометрический метод	0.5	-
959	982848.93	3582152.93	Картометрический метод	0.5	-
960	982723.64	3582123.83	Картометрический метод	0.5	-
961	982629.75	3582095.90	Картометрический метод	0.5	-
962	982515.54	3582061.61	Картометрический метод	0.5	-

2. Сведения о характерных точках границ объекта					
Обозначение характерных точек границ	Координаты, м		Метод определения координат характерной точки	Средняя квадратическая погрешность положения характерной точки (Mt), м	Описание обозначения точки на местности (при наличии)
	X	Y			
1	2	3	4	5	6
963	982430.22	3582036.18	Картометрический метод	0.5	-
964	982316.61	3582000.62	Картометрический метод	0.5	-
965	982222.51	3581972.92	Картометрический метод	0.5	-
966	982172.69	3581963.05	Картометрический метод	0.5	-
967	982137.59	3581961.48	Картометрический метод	0.5	-
968	982092.47	3581935.59	Картометрический метод	0.5	-
969	982053.91	3581925.68	Картометрический метод	0.5	-
970	982044.93	3581947.66	Картометрический метод	0.5	-
971	981993.51	3581932.36	Картометрический метод	0.5	-
972	981996.44	3581910.90	Картометрический метод	0.5	-
973	981957.52	3581900.90	Картометрический метод	0.5	-
974	981909.01	3581890.98	Картометрический метод	0.5	-
975	981886.62	3581878.07	Картометрический метод	0.5	-
976	981861.53	3581869.70	Картометрический метод	0.5	-
977	981808.57	3581851.11	Картометрический метод	0.5	-
978	981752.31	3581848.69	Картометрический метод	0.5	-
979	981736.52	3581894.00	Картометрический метод	0.5	-
980	981727.16	3581890.73	Картометрический метод	0.5	-
981	981745.84	3581838.40	Картометрический метод	0.5	-
982	981810.24	3581841.18	Картометрический метод	0.5	-
983	981866.05	3581857.79	Картометрический метод	0.5	-
984	981909.88	3581878.93	Картометрический метод	0.5	-
985	981950.07	3581890.46	Картометрический метод	0.5	-
986	982008.01	3581900.03	Картометрический метод	0.5	-
987	982004.58	3581925.22	Картометрический метод	0.5	-
988	982039.10	3581935.49	Картометрический метод	0.5	-
989	982048.65	3581912.12	Картометрический метод	0.5	-

2. Сведения о характерных точках границ объекта					
Обозначение характерных точек границ	Координаты, м		Метод определения координат характерной точки	Средняя квадратическая погрешность положения характерной точки (Mt), м	Описание обозначения точки на местности (при наличии)
	X	Y			
1	2	3	4	5	6
990	982095.98	3581926.20	Картометрический метод	0.5	-
991	982140.53	3581951.60	Картометрический метод	0.5	-
992	982169.82	3581952.91	Картометрический метод	0.5	-
993	982229.91	3581966.06	Картометрический метод	0.5	-
994	982545.84	3582060.20	Картометрический метод	0.5	-
995	982637.50	3582087.35	Картометрический метод	0.5	-
996	982676.53	3582099.83	Картометрический метод	0.5	-
997	982724.46	3582112.95	Картометрический метод	0.5	-
998	982781.85	3582126.95	Картометрический метод	0.5	-
999	982830.47	3582138.61	Картометрический метод	0.5	-
1000	982879.29	3582149.40	Картометрический метод	0.5	-
1001	982928.28	3582159.42	Картометрический метод	0.5	-
1002	982977.43	3582168.61	Картометрический метод	0.5	-
1003	983026.72	3582177.01	Картометрический метод	0.5	-
1004	983076.14	3582184.59	Картометрический метод	0.5	-
1005	983125.68	3582191.36	Картометрический метод	0.5	-
1006	983175.33	3582197.31	Картометрический метод	0.5	-
1007	983225.07	3582202.44	Картометрический метод	0.5	-
1008	983274.88	3582206.76	Картометрический метод	0.5	-
1009	983324.76	3582210.26	Картометрический метод	0.5	-
1010	983374.69	3582212.94	Картометрический метод	0.5	-
952	983418.26	3582214.56	Картометрический метод	0.5	-
Контур 86					
1011	969410.36	3577481.40	Картометрический метод	0.5	-
1012	969412.12	3577507.29	Картометрический метод	0.5	-
1013	969416.32	3577509.59	Картометрический метод	0.5	-
1014	969408.10	3577566.59	Картометрический метод	0.5	-

2. Сведения о характерных точках границ объекта					
Обозначение характерных точек границ	Координаты, м		Метод определения координат характерной точки	Средняя квадратическая погрешность положения характерной точки (Mt), м	Описание обозначения точки на местности (при наличии)
	X	Y			
1	2	3	4	5	6
1015	969406.95	3577591.45	Картометрический метод	0.5	-
1016	969405.34	3577641.41	Картометрический метод	0.5	-
1017	969406.35	3577691.44	Картометрический метод	0.5	-
1018	969410.64	3577741.25	Картометрический метод	0.5	-
1019	969417.50	3577790.87	Картометрический метод	0.5	-
1020	969421.91	3577809.51	Картометрический метод	0.5	-
1021	969418.86	3577840.05	Картометрический метод	0.5	-
1022	969407.66	3577792.71	Картометрический метод	0.5	-
1023	969400.69	3577742.36	Картометрический метод	0.5	-
1024	969396.36	3577691.97	Картометрический метод	0.5	-
1025	969395.34	3577641.35	Картометрический метод	0.5	-
1026	969396.97	3577590.86	Картометрический метод	0.5	-
1027	969401.31	3577540.46	Картометрический метод	0.5	-
1028	969408.38	3577490.28	Картометрический метод	0.5	-
1011	969410.36	3577481.40	Картометрический метод	0.5	-
Контур 87					
1029	969496.44	3577122.17	Картометрический метод	0.5	-
1030	969500.63	3577137.82	Картометрический метод	0.5	-
1031	969494.35	3577186.69	Картометрический метод	0.5	-
1032	969491.32	3577201.98	Картометрический метод	0.5	-
1033	969480.77	3577250.85	Картометрический метод	0.5	-
1034	969463.67	3577322.47	Картометрический метод	0.5	-
1035	969447.23	3577371.44	Картометрический метод	0.5	-
1036	969441.54	3577394.80	Картометрический метод	0.5	-
1037	969432.47	3577430.15	Картометрический метод	0.5	-
1038	969412.76	3577470.64	Картометрический метод	0.5	-
1039	969419.38	3577440.91	Картометрический метод	0.5	-

2. Сведения о характерных точках границ объекта					
Обозначение характерных точек границ	Координаты, м		Метод определения координат характерной точки	Средняя квадратическая погрешность положения характерной точки (Mt), м	Описание обозначения точки на местности (при наличии)
	X	Y			
1	2	3	4	5	6
1040	969431.43	3577392.31	Картометрический метод	0.5	-
1041	969437.63	3577368.60	Картометрический метод	0.5	-
1042	969454.07	3577319.62	Картометрический метод	0.5	-
1043	969471.01	3577248.66	Картометрический метод	0.5	-
1044	969481.52	3577199.95	Картометрический метод	0.5	-
1045	969491.21	3577151.07	Картометрический метод	0.5	-
1029	969496.44	3577122.17	Картометрический метод	0.5	-
Контур 88					
1046	969508.52	3578059.91	Картометрический метод	0.5	-
1047	969509.61	3578062.72	Картометрический метод	0.5	-
1048	969542.11	3578108.03	Картометрический метод	0.5	-
1049	969577.75	3578158.25	Картометрический метод	0.5	-
1050	969602.17	3578187.79	Картометрический метод	0.5	-
1051	969635.22	3578225.40	Картометрический метод	0.5	-
1052	969681.96	3578273.56	Картометрический метод	0.5	-
1053	969693.14	3578294.23	Картометрический метод	0.5	-
1054	969675.36	3578281.12	Картометрический метод	0.5	-
1055	969627.87	3578232.18	Картометрический метод	0.5	-
1056	969594.47	3578194.18	Картометрический метод	0.5	-
1057	969569.63	3578164.09	Картометрический метод	0.5	-
1058	969534.50	3578114.60	Картометрический метод	0.5	-
1059	969508.13	3578077.22	Картометрический метод	0.5	-
1060	969508.77	3578077.21	Картометрический метод	0.5	-
1046	969508.52	3578059.91	Картометрический метод	0.5	-
Контур 89					
1037	969432.47	3577430.15	Картометрический метод	0.5	-
1061	969429.11	3577443.24	Картометрический метод	0.5	-

2. Сведения о характерных точках границ объекта					
Обозначение характерных точек границ	Координаты, м		Метод определения координат характерной точки	Средняя квадратическая погрешность положения характерной точки (Mt), м	Описание обозначения точки на местности (при наличии)
	X	Y			
1	2	3	4	5	6
1062	969420.87	3577478.07	Картометрический метод	0.5	-
1013	969416.32	3577509.59	Картометрический метод	0.5	-
1012	969412.12	3577507.29	Картометрический метод	0.5	-
1011	969410.36	3577481.40	Картометрический метод	0.5	-
1038	969412.76	3577470.64	Картометрический метод	0.5	-
1037	969432.47	3577430.15	Картометрический метод	0.5	-
Контур 90					
1020	969421.91	3577809.51	Картометрический метод	0.5	-
1063	969431.99	3577852.12	Картометрический метод	0.5	-
1064	969438.92	3577865.31	Картометрический метод	0.5	-
1065	969462.10	3577932.89	Картометрический метод	0.5	-
1066	969468.35	3577964.43	Картометрический метод	0.5	-
1067	969494.10	3578022.87	Картометрический метод	0.5	-
1046	969508.52	3578059.91	Картометрический метод	0.5	-
1060	969508.77	3578077.21	Картометрический метод	0.5	-
1059	969508.13	3578077.22	Картометрический метод	0.5	-
1068	969501.47	3578067.78	Картометрический метод	0.5	-
1069	969484.89	3578026.77	Картометрический метод	0.5	-
1070	969464.43	3577976.61	Картометрический метод	0.5	-
1071	969452.56	3577935.91	Картометрический метод	0.5	-
1072	969436.01	3577887.65	Картометрический метод	0.5	-
1073	969421.02	3577849.19	Картометрический метод	0.5	-
1021	969418.86	3577840.05	Картометрический метод	0.5	-
1020	969421.91	3577809.51	Картометрический метод	0.5	-
Контур 91					
1074	968106.43	3570037.33	Картометрический метод	0.5	-
1075	968106.76	3570051.97	Картометрический метод	0.5	-

2. Сведения о характерных точках границ объекта					
Обозначение характерных точек границ	Координаты, м		Метод определения координат характерной точки	Средняя квадратическая погрешность положения характерной точки (Mt), м	Описание обозначения точки на местности (при наличии)
	X	Y			
1	2	3	4	5	6
1076	968067.90	3570095.51	Картометрический метод	0.5	-
1077	968004.23	3570163.02	Картометрический метод	0.5	-
1078	967976.33	3570195.46	Картометрический метод	0.5	-
1079	967959.53	3570219.21	Картометрический метод	0.5	-
1080	967931.03	3570252.96	Картометрический метод	0.5	-
1081	967905.11	3570286.80	Картометрический метод	0.5	-
1082	967884.57	3570309.02	Картометрический метод	0.5	-
1083	967854.45	3570347.18	Картометрический метод	0.5	-
1084	967830.46	3570388.89	Картометрический метод	0.5	-
1085	967819.35	3570408.38	Картометрический метод	0.5	-
1086	967818.92	3570388.96	Картометрический метод	0.5	-
1087	967821.79	3570383.92	Картометрический метод	0.5	-
1088	967846.15	3570341.56	Картометрический метод	0.5	-
1089	967876.96	3570302.52	Картометрический метод	0.5	-
1090	967897.46	3570280.35	Картометрический метод	0.5	-
1091	967923.24	3570246.69	Картометрический метод	0.5	-
1092	967951.61	3570213.09	Картометрический метод	0.5	-
1093	967970.54	3570186.33	Картометрический метод	0.5	-
1094	967994.30	3570158.97	Картометрический метод	0.5	-
1095	968060.53	3570088.75	Картометрический метод	0.5	-
1074	968106.43	3570037.33	Картометрический метод	0.5	-
Контур 92					
343	970242.60	3565958.93	Картометрический метод	0.5	-
342	970245.51	3565971.66	Картометрический метод	0.5	-
1096	970236.88	3565983.10	Картометрический метод	0.5	-
1097	970219.98	3566023.26	Картометрический метод	0.5	-
1098	970198.36	3566068.34	Картометрический метод	0.5	-

2. Сведения о характерных точках границ объекта					
Обозначение характерных точек границ	Координаты, м		Метод определения координат характерной точки	Средняя квадратическая погрешность положения характерной точки (Mt), м	Описание обозначения точки на местности (при наличии)
	X	Y			
1	2	3	4	5	6
1099	970174.40	3566112.22	Картометрический метод	0.5	-
1100	970148.29	3566154.86	Картометрический метод	0.5	-
1101	970107.61	3566217.47	Картометрический метод	0.5	-
1102	970073.19	3566225.32	Картометрический метод	0.5	-
1103	970047.35	3566265.72	Картометрический метод	0.5	-
1104	970063.76	3566298.37	Картометрический метод	0.5	-
389	970038.66	3566344.11	Картометрический метод	0.5	-
400	970038.01	3566344.20	Картометрический метод	0.5	-
399	970033.70	3566345.69	Картометрический метод	0.5	-
398	970031.36	3566348.30	Картометрический метод	0.5	-
397	970029.45	3566351.06	Картометрический метод	0.5	-
396	970027.26	3566351.70	Картометрический метод	0.5	-
395	970023.31	3566351.17	Картометрический метод	0.5	-
1105	970052.47	3566298.17	Картометрический метод	0.5	-
1106	970035.64	3566264.70	Картометрический метод	0.5	-
1107	970067.93	3566215.05	Картометрический метод	0.5	-
1108	970100.97	3566209.34	Картометрический метод	0.5	-
1109	970139.83	3566149.52	Картометрический метод	0.5	-
1110	970165.74	3566107.21	Картометрический метод	0.5	-
1111	970189.46	3566063.78	Картометрический метод	0.5	-
1112	970210.86	3566019.16	Картометрический метод	0.5	-
1113	970228.15	3565978.07	Картометрический метод	0.5	-
343	970242.60	3565958.93	Картометрический метод	0.5	-
Контур 93					
513	969582.85	3562803.83	Картометрический метод	0.5	-
1114	969590.61	3562897.29	Картометрический метод	0.5	-
1115	969610.01	3562964.63	Картометрический метод	0.5	-

2. Сведения о характерных точках границ объекта					
Обозначение характерных точек границ	Координаты, м		Метод определения координат характерной точки	Средняя квадратическая погрешность положения характерной точки (Mt), м	Описание обозначения точки на местности (при наличии)
	X	Y			
1	2	3	4	5	6
1116	969624.12	3563018.34	Картометрический метод	0.5	-
1117	969648.58	3563115.06	Картометрический метод	0.5	-
1118	969692.34	3563280.41	Картометрический метод	0.5	-
1119	969703.94	3563323.24	Картометрический метод	0.5	-
1120	969752.97	3563542.17	Картометрический метод	0.5	-
1121	969765.88	3563600.74	Картометрический метод	0.5	-
1122	969795.37	3563714.56	Картометрический метод	0.5	-
1123	969807.91	3563782.05	Картометрический метод	0.5	-
1124	969879.31	3564062.65	Картометрический метод	0.5	-
1125	969905.87	3564159.74	Картометрический метод	0.5	-
1126	969926.85	3564214.80	Картометрический метод	0.5	-
1127	969947.09	3564273.74	Картометрический метод	0.5	-
1128	969958.54	3564311.60	Картометрический метод	0.5	-
1129	969975.84	3564363.45	Картометрический метод	0.5	-
1130	969993.64	3564403.80	Картометрический метод	0.5	-
470	970008.81	3564440.12	Картометрический метод	0.5	-
474	970008.05	3564441.68	Картометрический метод	0.5	-
473	970005.15	3564445.77	Картометрический метод	0.5	-
472	970002.08	3564448.39	Картометрический метод	0.5	-
471	970001.46	3564448.72	Картометрический метод	0.5	-
1131	969992.23	3564427.07	Картометрический метод	0.5	-
1132	969978.63	3564395.17	Картометрический метод	0.5	-
1133	969966.48	3564367.00	Картометрический метод	0.5	-
1134	969948.99	3564314.57	Картометрический метод	0.5	-
1135	969937.59	3564276.88	Картометрический метод	0.5	-
1136	969917.42	3564218.15	Картометрический метод	0.5	-
1137	969896.38	3564162.93	Картометрический метод	0.5	-

2. Сведения о характерных точках границ объекта					
Обозначение характерных точек границ	Координаты, м		Метод определения координат характерной точки	Средняя квадратическая погрешность положения характерной точки (Mt), м	Описание обозначения точки на местности (при наличии)
	X	Y			
1	2	3	4	5	6
1138	969869.62	3564065.12	Картометрический метод	0.5	-
1139	969798.08	3563783.89	Картометрический метод	0.5	-
1140	969785.58	3563716.63	Картометрический метод	0.5	-
1141	969756.15	3563603.07	Картометрический метод	0.5	-
1142	969743.22	3563544.39	Картометрический метод	0.5	-
1143	969693.75	3563323.44	Картометрический метод	0.5	-
1144	969683.08	3563284.49	Картометрический метод	0.5	-
1145	969638.85	3563117.60	Картометрический метод	0.5	-
1146	969614.43	3563020.81	Картометрический метод	0.5	-
1147	969600.40	3562967.40	Картометрический метод	0.5	-
1148	969580.72	3562899.02	Картометрический метод	0.5	-
1149	969575.89	3562840.91	Картометрический метод	0.5	-
515	969573.68	3562814.38	Картометрический метод	0.5	-
514	969574.68	3562813.34	Картометрический метод	0.5	-
513	969582.85	3562803.83	Картометрический метод	0.5	-
Контур 94					
1150	969363.13	3567988.78	Картометрический метод	0.5	-
1151	969356.01	3567981.12	Картометрический метод	0.5	-
1152	969356.72	3567975.41	Картометрический метод	0.5	-
1153	969363.50	3567977.49	Картометрический метод	0.5	-
1154	969367.43	3567978.72	Картометрический метод	0.5	-
1155	969374.28	3567986.09	Картометрический метод	0.5	-
1156	969358.62	3568041.83	Картометрический метод	0.5	-
1157	969334.05	3568048.55	Картометрический метод	0.5	-
1158	969321.44	3568096.31	Картометрический метод	0.5	-
1159	969308.54	3568144.72	Картометрический метод	0.5	-
1160	969280.21	3568249.05	Картометрический метод	0.5	-

2. Сведения о характерных точках границ объекта					
Обозначение характерных точек границ	Координаты, м		Метод определения координат характерной точки	Средняя квадратическая погрешность положения характерной точки (Mt), м	Описание обозначения точки на местности (при наличии)
	X	Y			
1	2	3	4	5	6
1161	969269.49	3568296.95	Картометрический метод	0.5	-
1162	969261.31	3568332.58	Картометрический метод	0.5	-
1163	969249.52	3568384.32	Картометрический метод	0.5	-
1164	969233.80	3568432.27	Картометрический метод	0.5	-
1165	969217.57	3568477.31	Картометрический метод	0.5	-
1166	969198.61	3568524.12	Картометрический метод	0.5	-
1167	969176.68	3568569.81	Картометрический метод	0.5	-
1168	969151.84	3568613.86	Картометрический метод	0.5	-
1169	969136.28	3568638.60	Картометрический метод	0.5	-
1170	969116.45	3568668.82	Картометрический метод	0.5	-
1171	969087.92	3568708.61	Картометрический метод	0.5	-
1172	969030.94	3568790.67	Картометрический метод	0.5	-
1173	968974.25	3568872.98	Картометрический метод	0.5	-
1174	968934.58	3568931.39	Картометрический метод	0.5	-
1175	968946.86	3568940.11	Картометрический метод	0.5	-
1176	968917.17	3568983.65	Картометрический метод	0.5	-
1177	968904.56	3568975.40	Картометрический метод	0.5	-
1178	968804.97	3569120.65	Картометрический метод	0.5	-
1179	968693.88	3569283.30	Картометрический метод	0.5	-
1180	968693.50	3569266.13	Картометрический метод	0.5	-
1181	968796.71	3569115.01	Картометрический метод	0.5	-
1182	968901.85	3568961.67	Картометрический метод	0.5	-
1183	968914.44	3568969.91	Картометрический метод	0.5	-
1184	968933.07	3568942.59	Картометрический метод	0.5	-
1185	968920.80	3568933.88	Картометрический метод	0.5	-
1186	968966.00	3568867.34	Картометрический метод	0.5	-
1187	969022.71	3568784.98	Картометрический метод	0.5	-

2. Сведения о характерных точках границ объекта					
Обозначение характерных точек границ	Координаты, м		Метод определения координат характерной точки	Средняя квадратическая погрешность положения характерной точки (Mt), м	Описание обозначения точки на местности (при наличии)
	X	Y			
1	2	3	4	5	6
1188	969079.75	3568702.85	Картометрический метод	0.5	-
1189	969108.20	3568663.16	Картометрический метод	0.5	-
1190	969127.86	3568633.20	Картометрический метод	0.5	-
1191	969143.25	3568608.74	Картометрический метод	0.5	-
1192	969167.81	3568565.19	Картометрический метод	0.5	-
1193	969189.46	3568520.08	Картометрический метод	0.5	-
1194	969208.23	3568473.73	Картометрический метод	0.5	-
1195	969224.34	3568429.02	Картометрический метод	0.5	-
1196	969239.87	3568381.65	Картометрический метод	0.5	-
1197	969251.56	3568330.35	Картометрический метод	0.5	-
1198	969259.74	3568294.74	Картометрический метод	0.5	-
1199	969270.50	3568246.65	Картометрический метод	0.5	-
1200	969298.89	3568142.12	Картометрический метод	0.5	-
1201	969311.77	3568093.74	Картометрический метод	0.5	-
1202	969325.92	3568040.41	Картометрический метод	0.5	-
1203	969350.52	3568033.68	Картометрический метод	0.5	-
1204	969360.67	3567997.56	Картометрический метод	0.5	-
1150	969363.13	3567988.78	Картометрический метод	0.5	-
Контур 95					
878	969367.40	3567900.09	Картометрический метод	0.5	-
877	969375.73	3567901.22	Картометрический метод	0.5	-
876	969377.32	3567901.42	Картометрический метод	0.5	-
1205	969372.83	3567928.13	Картометрический метод	0.5	-
1206	969366.51	3567977.73	Картометрический метод	0.5	-
1154	969367.43	3567978.72	Картометрический метод	0.5	-
1153	969363.50	3567977.49	Картометрический метод	0.5	-
1152	969356.72	3567975.41	Картометрический метод	0.5	-

2. Сведения о характерных точках границ объекта					
Обозначение характерных точек границ	Координаты, м		Метод определения координат характерной точки	Средняя квадратическая погрешность положения характерной точки (Mt), м	Описание обозначения точки на местности (при наличии)
	X	Y			
1	2	3	4	5	6
1207	969362.38	3567929.94	Картометрический метод	0.5	-
878	969367.40	3567900.09	Картометрический метод	0.5	-
Контур 96					
1208	969916.08	3566669.76	Картометрический метод	0.5	-
1209	969917.12	3566686.66	Картометрический метод	0.5	-
1210	969912.54	3566693.79	Картометрический метод	0.5	-
485	969896.19	3566727.60	Картометрический метод	0.5	-
484	969895.96	3566727.05	Картометрический метод	0.5	-
483	969893.66	3566724.23	Картометрический метод	0.5	-
482	969891.07	3566722.00	Картометрический метод	0.5	-
481	969888.41	3566720.72	Картометрический метод	0.5	-
1211	969903.80	3566688.89	Картометрический метод	0.5	-
1208	969916.08	3566669.76	Картометрический метод	0.5	-
Контур 97					
1212	970187.46	3566285.03	Картометрический метод	0.5	-
1213	970168.23	3566293.13	Картометрический метод	0.5	-
503	970184.28	3566272.95	Картометрический метод	0.5	-
502	970184.75	3566272.84	Картометрический метод	0.5	-
501	970188.91	3566272.67	Картометрический метод	0.5	-
500	970194.94	3566272.19	Картометрический метод	0.5	-
499	970197.85	3566271.30	Картометрический метод	0.5	-
1214	970194.55	3566276.11	Картометрический метод	0.5	-
1212	970187.46	3566285.03	Картометрический метод	0.5	-
Контур 98					
1209	969917.12	3566686.66	Картометрический метод	0.5	-
1208	969916.08	3566669.76	Картометрический метод	0.5	-
1215	969920.56	3566662.80	Картометрический метод	0.5	-

2. Сведения о характерных точках границ объекта					
Обозначение характерных точек границ	Координаты, м		Метод определения координат характерной точки	Средняя квадратическая погрешность положения характерной точки (Mt), м	Описание обозначения точки на местности (при наличии)
	X	Y			
1	2	3	4	5	6
1216	969924.28	3566657.00	Картометрический метод	0.5	-
1217	969944.94	3566613.54	Картометрический метод	0.5	-
1218	970093.02	3566385.88	Картометрический метод	0.5	-
1219	970129.67	3566341.63	Картометрический метод	0.5	-
1220	970137.78	3566331.44	Картометрический метод	0.5	-
1213	970168.23	3566293.13	Картометрический метод	0.5	-
1212	970187.46	3566285.03	Картометрический метод	0.5	-
1221	970137.44	3566347.93	Картометрический метод	0.5	-
1222	970101.09	3566391.81	Картометрический метод	0.5	-
1223	969953.69	3566618.43	Картометрический метод	0.5	-
1224	969933.04	3566661.87	Картометрический метод	0.5	-
1209	969917.12	3566686.66	Картометрический метод	0.5	-
Контур 99					
1225	970378.25	3565794.04	Картометрический метод	0.5	-
1226	970383.16	3565824.35	Картометрический метод	0.5	-
1227	970375.65	3565862.13	Картометрический метод	0.5	-
1228	970363.44	3565911.21	Картометрический метод	0.5	-
1229	970348.28	3565959.35	Картометрический метод	0.5	-
1230	970331.61	3566006.97	Картометрический метод	0.5	-
1231	970329.25	3566012.77	Картометрический метод	0.5	-
1232	970323.95	3565998.57	Картометрический метод	0.5	-
1233	970338.79	3565956.19	Картометрический метод	0.5	-
1234	970353.81	3565908.50	Картометрический метод	0.5	-
1235	970365.89	3565859.95	Картометрический метод	0.5	-
1236	970375.64	3565810.90	Картометрический метод	0.5	-
1225	970378.25	3565794.04	Картометрический метод	0.5	-

2. Сведения о характерных точках границ объекта					
Обозначение характерных точек границ	Координаты, м		Метод определения координат характерной точки	Средняя квадратическая погрешность положения характерной точки (Mt), м	Описание обозначения точки на местности (при наличии)
	X	Y			
1	2	3	4	5	6
Контур 100					
457	970164.09	3564842.47	Картометрический метод	0.5	-
1237	970173.14	3564869.17	Картометрический метод	0.5	-
1238	970233.04	3565015.60	Картометрический метод	0.5	-
1239	970234.08	3565018.88	Картометрический метод	0.5	-
1240	970231.59	3565019.78	Картометрический метод	0.5	-
1241	970226.19	3565027.06	Картометрический метод	0.5	-
1242	970223.63	3565019.02	Картометрический метод	0.5	-
1243	970163.77	3564872.67	Картометрический метод	0.5	-
1244	970162.73	3564869.61	Картометрический метод	0.5	-
462	970156.31	3564850.67	Картометрический метод	0.5	-
461	970156.99	3564850.44	Картометрический метод	0.5	-
460	970159.02	3564849.00	Картометрический метод	0.5	-
459	970160.99	3564846.84	Картометрический метод	0.5	-
458	970162.66	3564844.61	Картометрический метод	0.5	-
457	970164.09	3564842.47	Картометрический метод	0.5	-
Контур 101					
1239	970234.08	3565018.88	Картометрический метод	0.5	-
1245	970245.61	3565055.17	Картометрический метод	0.5	-
1246	970298.92	3565172.52	Картометрический метод	0.5	-
1247	970319.38	3565218.61	Картометрический метод	0.5	-
475	970320.31	3565221.08	Картометрический метод	0.5	-
480	970320.20	3565221.40	Картометрический метод	0.5	-
479	970320.17	3565222.91	Картометрический метод	0.5	-
478	970321.58	3565226.47	Картометрический метод	0.5	-
477	970323.95	3565231.48	Картометрический метод	0.5	-
476	970325.58	3565235.06	Картометрический метод	0.5	-

2. Сведения о характерных точках границ объекта					
Обозначение характерных точек границ	Координаты, м		Метод определения координат характерной точки	Средняя квадратическая погрешность положения характерной точки (Mt), м	Описание обозначения точки на местности (при наличии)
	X	Y			
1	2	3	4	5	6
1248	970341.13	3565276.34	Картометрический метод	0.5	-
1249	970356.81	3565324.34	Картометрический метод	0.5	-
1250	970366.24	3565362.42	Картометрический метод	0.5	-
1251	970378.39	3565411.20	Картометрический метод	0.5	-
1252	970387.80	3565460.83	Картометрический метод	0.5	-
1253	970391.99	3565489.06	Картометрический метод	0.5	-
1254	970397.37	3565536.05	Картометрический метод	0.5	-
1255	970401.50	3565618.41	Картометрический метод	0.5	-
1256	970398.85	3565704.04	Картометрический метод	0.5	-
1257	970395.81	3565737.50	Картометрический метод	0.5	-
1258	970393.21	3565762.75	Картометрический метод	0.5	-
1259	970385.49	3565812.64	Картометрический метод	0.5	-
1226	970383.16	3565824.35	Картометрический метод	0.5	-
1225	970378.25	3565794.04	Картометрический метод	0.5	-
1260	970383.29	3565761.48	Картометрический метод	0.5	-
1261	970388.41	3565711.72	Картометрический метод	0.5	-
1262	970391.15	3565661.78	Картометрический метод	0.5	-
1263	970391.55	3565611.77	Картометрический метод	0.5	-
1264	970389.53	3565561.80	Картометрический метод	0.5	-
1265	970385.27	3565511.96	Картометрический метод	0.5	-
1266	970377.94	3565462.49	Картометрический метод	0.5	-
1267	970368.62	3565413.34	Картометрический метод	0.5	-
1268	970356.54	3565364.83	Картометрический метод	0.5	-
1269	970347.19	3565327.10	Картометрический метод	0.5	-
1270	970331.70	3565279.65	Картометрический метод	0.5	-
1271	970327.32	3565268.02	Картометрический метод	0.5	-
1272	970310.12	3565222.40	Картометрический метод	0.5	-

2. Сведения о характерных точках границ объекта					
Обозначение характерных точек границ	Координаты, м		Метод определения координат характерной точки	Средняя квадратическая погрешность положения характерной точки (Mt), м	Описание обозначения точки на местности (при наличии)
	X	Y			
1	2	3	4	5	6
1273	970296.40	3565191.50	Картометрический метод	0.5	-
1274	970289.80	3565176.62	Картометрический метод	0.5	-
1275	970236.26	3565058.76	Картометрический метод	0.5	-
1241	970226.19	3565027.06	Картометрический метод	0.5	-
1240	970231.59	3565019.78	Картометрический метод	0.5	-
1239	970234.08	3565018.88	Картометрический метод	0.5	-
Контур 102					
1232	970323.95	3565998.57	Картометрический метод	0.5	-
1231	970329.25	3566012.77	Картометрический метод	0.5	-
1276	970315.91	3566045.51	Картометрический метод	0.5	-
1277	970292.95	3566099.59	Картометрический метод	0.5	-
1278	970280.72	3566123.40	Картометрический метод	0.5	-
1279	970264.30	3566170.71	Картометрический метод	0.5	-
510	970258.72	3566179.35	Картометрический метод	0.5	-
509	970257.72	3566177.39	Картометрический метод	0.5	-
508	970256.99	3566175.37	Картометрический метод	0.5	-
507	970256.71	3566166.88	Картометрический метод	0.5	-
506	970256.46	3566162.80	Картометрический метод	0.5	-
1280	970271.51	3566119.46	Картометрический метод	0.5	-
1281	970279.58	3566103.74	Картометрический метод	0.5	-
1282	970283.88	3566095.35	Картометрический метод	0.5	-
1283	970306.68	3566041.67	Картометрический метод	0.5	-
1284	970322.25	3566003.43	Картометрический метод	0.5	-
1232	970323.95	3565998.57	Картометрический метод	0.5	-
Контур 103					
1285	969293.12	3561268.15	Картометрический метод	0.5	-
1286	969297.04	3561297.42	Картометрический метод	0.5	-

2. Сведения о характерных точках границ объекта					
Обозначение характерных точек границ	Координаты, м		Метод определения координат характерной точки	Средняя квадратическая погрешность положения характерной точки (Mt), м	Описание обозначения точки на местности (при наличии)
	X	Y			
1	2	3	4	5	6
1287	969312.94	3561416.25	Картометрический метод	0.5	-
1288	969317.07	3561482.22	Картометрический метод	0.5	-
1289	969321.60	3561548.17	Картометрический метод	0.5	-
1290	969323.13	3561568.63	Картометрический метод	0.5	-
1291	969325.24	3561596.80	Картометрический метод	0.5	-
1292	969325.05	3561597.22	Картометрический метод	0.5	-
1293	969321.58	3561601.17	Картометрический метод	0.5	-
1294	969315.96	3561604.16	Картометрический метод	0.5	-
1295	969315.77	3561604.22	Картометрический метод	0.5	-
1296	969311.63	3561548.93	Картометрический метод	0.5	-
1297	969307.10	3561483.08	Картометрический метод	0.5	-
1298	969302.97	3561417.21	Картометрический метод	0.5	-
1299	969284.72	3561280.80	Картометрический метод	0.5	-
1300	969287.28	3561276.24	Картометрический метод	0.5	-
1301	969290.75	3561270.26	Картометрический метод	0.5	-
1285	969293.12	3561268.15	Картометрический метод	0.5	-
Контур 104					
1302	969223.37	3560493.75	Картометрический метод	0.5	-
1303	969233.43	3560494.67	Картометрический метод	0.5	-
1304	969233.66	3560499.17	Картометрический метод	0.5	-
1305	969224.12	3560556.06	Картометрический метод	0.5	-
1306	969220.34	3560575.70	Картометрический метод	0.5	-
1307	969220.19	3560575.67	Картометрический метод	0.5	-
1308	969212.89	3560574.23	Картометрический метод	0.5	-
1309	969210.33	3560573.42	Картометрический метод	0.5	-
1310	969223.62	3560498.59	Картометрический метод	0.5	-
1302	969223.37	3560493.75	Картометрический метод	0.5	-

2. Сведения о характерных точках границ объекта					
Обозначение характерных точек границ	Координаты, м		Метод определения координат характерной точки	Средняя квадратическая погрешность положения характерной точки (Mt), м	Описание обозначения точки на местности (при наличии)
	X	Y			
1	2	3	4	5	6
Контур 105					
1311	969759.15	3557759.54	Картометрический метод	0.5	-
1312	969761.55	3557762.70	Картометрический метод	0.5	-
1313	969766.47	3557768.18	Картометрический метод	0.5	-
1314	969747.38	3557815.81	Картометрический метод	0.5	-
1315	969735.61	3557864.03	Картометрический метод	0.5	-
1316	969735.34	3557864.97	Картометрический метод	0.5	-
1317	969734.30	3557859.68	Картометрический метод	0.5	-
1318	969733.96	3557855.42	Картометрический метод	0.5	-
1319	969732.61	3557848.37	Картометрический метод	0.5	-
1320	969732.43	3557842.07	Картометрический метод	0.5	-
1321	969732.90	3557839.10	Картометрический метод	0.5	-
1322	969732.16	3557835.98	Картометрический метод	0.5	-
1323	969737.84	3557812.75	Картометрический метод	0.5	-
1311	969759.15	3557759.54	Картометрический метод	0.5	-
Контур 106					
1324	969358.50	3560182.37	Картометрический метод	0.5	-
1325	969358.69	3560189.79	Картометрический метод	0.5	-
1326	969359.74	3560264.08	Картометрический метод	0.5	-
1327	969358.62	3560265.41	Картометрический метод	0.5	-
1328	969356.43	3560266.98	Картометрический метод	0.5	-
1329	969354.86	3560267.11	Картометрический метод	0.5	-
1330	969353.56	3560266.70	Картометрический метод	0.5	-
1331	969352.74	3560266.02	Картометрический метод	0.5	-
1332	969352.33	3560263.97	Картометрический метод	0.5	-
1333	969351.58	3560263.01	Картометрический метод	0.5	-
1334	969350.49	3560262.60	Картометрический метод	0.5	-

2. Сведения о характерных точках границ объекта					
Обозначение характерных точек границ	Координаты, м		Метод определения координат характерной точки	Средняя квадратическая погрешность положения характерной точки (Mt), м	Описание обозначения точки на местности (при наличии)
	X	Y			
1	2	3	4	5	6
1335	969349.73	3560262.76	Картометрический метод	0.5	-
1336	969348.84	3560199.96	Картометрический метод	0.5	-
1337	969350.51	3560197.73	Картометрический метод	0.5	-
1338	969353.65	3560196.09	Картометрический метод	0.5	-
1339	969354.74	3560194.93	Картометрический метод	0.5	-
1340	969354.81	3560193.08	Картометрический метод	0.5	-
1341	969355.77	3560189.87	Картометрический метод	0.5	-
1324	969358.50	3560182.37	Картометрический метод	0.5	-
Контур 107					
1342	969367.32	3559496.37	Картометрический метод	0.5	-
1343	969361.42	3559533.57	Картометрический метод	0.5	-
1344	969363.75	3559546.79	Картометрический метод	0.5	-
1345	969362.39	3559546.99	Картометрический метод	0.5	-
1346	969360.11	3559547.40	Картометрический метод	0.5	-
1347	969358.25	3559547.40	Картометрический метод	0.5	-
1348	969355.97	3559546.99	Картометрический метод	0.5	-
1349	969354.56	3559546.72	Картометрический метод	0.5	-
1350	969353.66	3559547.14	Картометрический метод	0.5	-
1351	969351.28	3559533.65	Картометрический метод	0.5	-
1352	969354.88	3559510.94	Картометрический метод	0.5	-
1353	969356.38	3559511.07	Картометрический метод	0.5	-
1354	969359.09	3559509.80	Картометрический метод	0.5	-
1355	969361.24	3559507.73	Картометрический метод	0.5	-
1356	969363.23	3559503.03	Картометрический метод	0.5	-
1357	969365.22	3559498.65	Картометрический метод	0.5	-
1342	969367.32	3559496.37	Картометрический метод	0.5	-

2. Сведения о характерных точках границ объекта					
Обозначение характерных точек границ	Координаты, м		Метод определения координат характерной точки	Средняя квадратическая погрешность положения характерной точки (Mt), м	Описание обозначения точки на местности (при наличии)
	X	Y			
1	2	3	4	5	6
Контур 108					
1358	969361.38	3560505.60	Картометрический метод	0.5	-
1359	969361.50	3560508.87	Картометрический метод	0.5	-
1360	969384.55	3560581.51	Картометрический метод	0.5	-
1361	969384.97	3560593.32	Картометрический метод	0.5	-
1362	969382.00	3560588.71	Картометрический метод	0.5	-
1363	969377.34	3560582.37	Картометрический метод	0.5	-
1364	969373.39	3560578.18	Картометрический метод	0.5	-
1365	969372.91	3560577.87	Картометрический метод	0.5	-
1366	969365.51	3560554.56	Картометрический метод	0.5	-
1367	969351.56	3560510.60	Картометрический метод	0.5	-
1368	969351.35	3560504.86	Картометрический метод	0.5	-
1358	969361.38	3560505.60	Картометрический метод	0.5	-
Контур 109					
1369	969388.94	3561179.55	Картометрический метод	0.5	-
1370	969388.81	3561187.71	Картометрический метод	0.5	-
1371	969380.60	3561238.61	Картометрический метод	0.5	-
1372	969387.81	3561411.91	Картометрический метод	0.5	-
1373	969391.76	3561475.32	Картометрический метод	0.5	-
1374	969396.15	3561538.70	Картометрический метод	0.5	-
1375	969396.81	3561547.25	Картометрический метод	0.5	-
1376	969390.23	3561548.42	Картометрический метод	0.5	-
1377	969387.00	3561550.14	Картометрический метод	0.5	-
1378	969386.18	3561539.46	Картометрический метод	0.5	-
1379	969385.45	3561528.95	Картометрический метод	0.5	-
1380	969381.78	3561475.95	Картометрический метод	0.5	-
1381	969377.82	3561412.41	Картометрический метод	0.5	-

2. Сведения о характерных точках границ объекта					
Обозначение характерных точек границ	Координаты, м		Метод определения координат характерной точки	Средняя квадратическая погрешность положения характерной точки (Mt), м	Описание обозначения точки на местности (при наличии)
	X	Y			
1	2	3	4	5	6
1382	969370.57	3561238.02	Картометрический метод	0.5	-
1383	969371.45	3561232.54	Картометрический метод	0.5	-
1384	969378.03	3561191.71	Картометрический метод	0.5	-
1385	969380.06	3561189.13	Картометрический метод	0.5	-
1386	969387.00	3561182.32	Картометрический метод	0.5	-
1369	969388.94	3561179.55	Картометрический метод	0.5	-
Контур 110					
1387	969210.15	3560304.31	Картометрический метод	0.5	-
1388	969212.81	3560305.31	Картометрический метод	0.5	-
1389	969217.95	3560306.99	Картометрический метод	0.5	-
1390	969220.48	3560307.43	Картометрический метод	0.5	-
1391	969222.53	3560329.38	Картометрический метод	0.5	-
1392	969227.80	3560385.86	Картометрический метод	0.5	-
1393	969228.98	3560408.64	Картометрический метод	0.5	-
1394	969218.93	3560407.90	Картометрический метод	0.5	-
1395	969217.83	3560386.58	Картометрический метод	0.5	-
1387	969210.15	3560304.31	Картометрический метод	0.5	-
Контур 111					
1396	969352.09	3558960.87	Картометрический метод	0.5	-
1397	969336.55	3559056.15	Картометрический метод	0.5	-
1398	969306.62	3559264.24	Картометрический метод	0.5	-
1399	969291.96	3559395.18	Картометрический метод	0.5	-
1400	969285.46	3559444.31	Картометрический метод	0.5	-
1401	969278.82	3559469.43	Картометрический метод	0.5	-
1402	969273.09	3559491.10	Картометрический метод	0.5	-
1403	969265.41	3559523.21	Картометрический метод	0.5	-
1404	969262.68	3559529.32	Картометрический метод	0.5	-

2. Сведения о характерных точках границ объекта					
Обозначение характерных точек границ	Координаты, м		Метод определения координат характерной точки	Средняя квадратическая погрешность положения характерной точки (M _t), м	Описание обозначения точки на местности (при наличии)
	X	Y			
1	2	3	4	5	6
1405	969259.25	3559533.54	Картометрический метод	0.5	-
1406	969254.23	3559537.68	Картометрический метод	0.5	-
1407	969250.84	3559541.13	Картометрический метод	0.5	-
1408	969263.39	3559488.65	Картометрический метод	0.5	-
1409	969275.63	3559442.37	Картометрический метод	0.5	-
1410	969282.02	3559394.07	Картометрический метод	0.5	-
1411	969296.68	3559263.13	Картометрический метод	0.5	-
1412	969326.67	3559054.63	Картометрический метод	0.5	-
1413	969342.16	3558959.45	Картометрический метод	0.5	-
1396	969352.09	3558960.87	Картометрический метод	0.5	-
Контур 112					
1414	969992.12	3557216.13	Картометрический метод	0.5	-
1415	969992.51	3557216.39	Картометрический метод	0.5	-
1416	969995.77	3557217.67	Картометрический метод	0.5	-
1417	969998.10	3557218.19	Картометрический метод	0.5	-
1418	970001.62	3557219.33	Картометрический метод	0.5	-
1419	969990.05	3557246.48	Картометрический метод	0.5	-
1420	970088.93	3557423.46	Картометрический метод	0.5	-
1421	970090.06	3557442.45	Картометрический метод	0.5	-
1422	969978.94	3557247.07	Картометрический метод	0.5	-
1414	969992.12	3557216.13	Картометрический метод	0.5	-
Контур 113					
1423	969651.18	3557719.33	Картометрический метод	0.5	-
1424	969652.93	3557722.28	Картометрический метод	0.5	-
1425	969653.04	3557722.45	Картометрический метод	0.5	-
1426	969655.96	3557728.18	Картометрический метод	0.5	-
1427	969658.02	3557733.43	Картометрический метод	0.5	-

2. Сведения о характерных точках границ объекта

Обозначение характерных точек границ	Координаты, м		Метод определения координат характерной точки	Средняя квадратическая погрешность положения характерной точки (M _t), м	Описание обозначения точки на местности (при наличии)
	X	Y			
1	2	3	4	5	6
1428	969649.22	3557769.31	Картометрический метод	0.5	-
1429	969633.88	3557816.87	Картометрический метод	0.5	-
1430	969627.02	3557837.65	Картометрический метод	0.5	-
1431	969625.34	3557843.32	Картометрический метод	0.5	-
1432	969623.54	3557845.22	Картометрический метод	0.5	-
1433	969622.72	3557846.74	Картометрический метод	0.5	-
1434	969623.19	3557847.79	Картометрический метод	0.5	-
1435	969623.95	3557848.00	Картометрический метод	0.5	-
1436	969619.04	3557864.59	Картометрический метод	0.5	-
1437	969604.63	3557904.65	Картометрический метод	0.5	-
1438	969572.24	3558007.06	Картометрический метод	0.5	-
1439	969557.41	3558054.99	Картометрический метод	0.5	-
1440	969543.56	3558103.03	Картометрический метод	0.5	-
1441	969529.93	3558150.96	Картометрический метод	0.5	-
1442	969522.94	3558172.58	Картометрический метод	0.5	-
1443	969520.48	3558170.12	Картометрический метод	0.5	-
1444	969515.11	3558164.29	Картометрический метод	0.5	-
1445	969520.36	3558148.05	Картометрический метод	0.5	-
1446	969533.95	3558100.27	Картометрический метод	0.5	-
1447	969547.83	3558052.13	Картометрический метод	0.5	-
1448	969562.69	3558004.07	Картометрический метод	0.5	-
1449	969595.16	3557901.44	Картометрический метод	0.5	-
1450	969609.53	3557861.48	Картометрический метод	0.5	-
1451	969617.47	3557834.67	Картометрический метод	0.5	-
1452	969624.37	3557813.77	Картометрический метод	0.5	-
1453	969639.59	3557766.58	Картометрический метод	0.5	-

2. Сведения о характерных точках границ объекта					
Обозначение характерных точек границ	Координаты, м		Метод определения координат характерной точки	Средняя квадратическая погрешность положения характерной точки (Mt), м	Описание обозначения точки на местности (при наличии)
	X	Y			
1	2	3	4	5	6
1423	969651.18	3557719.33	Картометрический метод	0.5	-
Контур 114					
1454	969684.82	3557641.87	Картометрический метод	0.5	-
1455	969674.82	3557628.99	Картометрический метод	0.5	-
1456	969679.74	3557614.20	Картометрический метод	0.5	-
1457	969681.85	3557615.77	Картометрический метод	0.5	-
1458	969683.19	3557617.28	Картометрический метод	0.5	-
1459	969684.07	3557619.27	Картометрический метод	0.5	-
1460	969685.64	3557623.64	Картометрический метод	0.5	-
1461	969686.60	3557625.28	Картометрический метод	0.5	-
1462	969686.00	3557627.08	Картометрический метод	0.5	-
1463	969696.60	3557640.74	Картометрический метод	0.5	-
1464	969683.78	3557676.22	Картометрический метод	0.5	-
1465	969679.15	3557685.32	Картометрический метод	0.5	-
1466	969677.07	3557682.91	Картометрический метод	0.5	-
1467	969674.04	3557677.14	Картометрический метод	0.5	-
1468	969672.86	3557675.64	Картометрический метод	0.5	-
1469	969674.56	3557672.30	Картометрический метод	0.5	-
1454	969684.82	3557641.87	Картометрический метод	0.5	-
Контур 115					
1470	969506.40	3558229.54	Картометрический метод	0.5	-
1471	969502.76	3558243.36	Картометрический метод	0.5	-
1472	969500.93	3558242.06	Картометрический метод	0.5	-
1473	969499.58	3558241.03	Картометрический метод	0.5	-
1474	969496.72	3558240.87	Картометрический метод	0.5	-
1475	969493.29	3558240.06	Картометрический метод	0.5	-
1476	969494.92	3558233.85	Картометрический метод	0.5	-

2. Сведения о характерных точках границ объекта					
Обозначение характерных точек границ	Координаты, м		Метод определения координат характерной точки	Средняя квадратическая погрешность положения характерной точки (Mt), м	Описание обозначения точки на местности (при наличии)
	X	Y			
1	2	3	4	5	6
1477	969495.21	3558233.89	Картометрический метод	0.5	-
1478	969497.04	3558232.62	Картометрический метод	0.5	-
1479	969498.47	3558231.27	Картометрический метод	0.5	-
1480	969500.93	3558229.84	Картометрический метод	0.5	-
1481	969504.34	3558229.12	Картометрический метод	0.5	-
1470	969506.40	3558229.54	Картометрический метод	0.5	-
Контур 116					
1482	969489.02	3558256.03	Картометрический метод	0.5	-
1483	969493.15	3558259.14	Картометрический метод	0.5	-
1484	969497.28	3558263.82	Картометрический метод	0.5	-
1485	969483.00	3558316.97	Картометрический метод	0.5	-
1486	969481.21	3558315.66	Картометрический метод	0.5	-
1487	969477.32	3558312.75	Картометрический метод	0.5	-
1488	969474.82	3558311.36	Картометрический метод	0.5	-
1489	969474.19	3558311.20	Картометрический метод	0.5	-
1482	969489.02	3558256.03	Картометрический метод	0.5	-
Контур 117					
1490	969597.01	3556598.64	Картометрический метод	0.5	-
1491	969603.52	3556600.98	Картометрический метод	0.5	-
1492	969602.87	3556609.09	Картометрический метод	0.5	-
1490	969597.01	3556598.64	Картометрический метод	0.5	-
Контур 118					
1493	969604.98	3556601.52	Картометрический метод	0.5	-
1494	969609.02	3556602.98	Картометрический метод	0.5	-
1495	969608.67	3556619.43	Картометрический метод	0.5	-
1496	969604.18	3556611.43	Картометрический метод	0.5	-
1493	969604.98	3556601.52	Картометрический метод	0.5	-

2. Сведения о характерных точках границ объекта					
Обозначение характерных точек границ	Координаты, м		Метод определения координат характерной точки	Средняя квадратическая погрешность положения характерной точки (Mt), м	Описание обозначения точки на местности (при наличии)
	X	Y			
1	2	3	4	5	6
Контур 119					
1497	969610.50	3556603.50	Картометрический метод	0.5	-
1498	969617.20	3556605.92	Картометрический метод	0.5	-
1499	969618.00	3556611.80	Картометрический метод	0.5	-
1500	969636.02	3556645.90	Картометрический метод	0.5	-
1501	969613.18	3556627.45	Картометрический метод	0.5	-
1502	969610.10	3556621.98	Картометрический метод	0.5	-
1497	969610.50	3556603.50	Картометрический метод	0.5	-
Контур 120					
1503	969628.04	3556653.93	Картометрический метод	0.5	-
1504	969649.66	3556671.32	Картометрический метод	0.5	-
1505	969678.53	3556725.10	Картометрический метод	0.5	-
1506	969673.95	3556735.73	Картометрический метод	0.5	-
1503	969628.04	3556653.93	Картометрический метод	0.5	-
Контур 121					
1507	969682.04	3556724.24	Картометрический метод	0.5	-
1508	969681.22	3556722.68	Картометрический метод	0.5	-
1509	969688.24	3556706.39	Картометрический метод	0.5	-
1510	969688.94	3556707.63	Картометрический метод	0.5	-
1507	969682.04	3556724.24	Картометрический метод	0.5	-
Контур 122					
1511	971976.15	3551699.55	Картометрический метод	0.5	-
1512	971976.43	3551703.68	Картометрический метод	0.5	-
1513	971973.28	3551703.01	Картометрический метод	0.5	-
1514	971970.72	3551714.98	Картометрический метод	0.5	-
1515	971977.67	3551721.68	Картометрический метод	0.5	-
1516	971978.70	3551736.55	Картометрический метод	0.5	-

2. Сведения о характерных точках границ объекта					
Обозначение характерных точек границ	Координаты, м		Метод определения координат характерной точки	Средняя квадратическая погрешность положения характерной точки (Mt), м	Описание обозначения точки на местности (при наличии)
	X	Y			
1	2	3	4	5	6
1517	971959.78	3551718.33	Картометрический метод	0.5	-
1518	971964.53	3551696.12	Картометрический метод	0.5	-
1511	971976.15	3551699.55	Картометрический метод	0.5	-
Контур 123					
1519	972022.36	3552316.27	Картометрический метод	0.5	-
1520	972000.39	3552237.29	Картометрический метод	0.5	-
1521	971989.11	3552152.44	Картометрический метод	0.5	-
1522	971984.55	3552072.30	Картометрический метод	0.5	-
1523	972045.45	3551787.38	Картометрический метод	0.5	-
1524	972063.85	3551753.51	Картометрический метод	0.5	-
1525	972059.64	3551790.37	Картометрический метод	0.5	-
1526	972024.84	3551981.39	Картометрический метод	0.5	-
1527	971993.18	3552159.72	Картометрический метод	0.5	-
1528	972013.13	3552270.11	Картометрический метод	0.5	-
1529	972017.68	3552287.24	Картометрический метод	0.5	-
1530	972026.41	3552316.80	Картометрический метод	0.5	-
1531	972035.36	3552342.41	Картометрический метод	0.5	-
1532	972046.25	3552368.66	Картометрический метод	0.5	-
1533	972054.55	3552386.76	Картометрический метод	0.5	-
1534	972065.60	3552408.69	Картометрический метод	0.5	-
1535	972080.17	3552434.65	Картометрический метод	0.5	-
1536	972092.73	3552457.51	Картометрический метод	0.5	-
1537	972107.60	3552482.25	Картометрический метод	0.5	-
1538	972124.77	3552509.44	Картометрический метод	0.5	-
1539	972138.70	3552528.05	Картометрический метод	0.5	-
1540	972152.56	3552546.80	Картометрический метод	0.5	-
1541	972165.33	3552562.74	Картометрический метод	0.5	-

2. Сведения о характерных точках границ объекта					
Обозначение характерных точек границ	Координаты, м		Метод определения координат характерной точки	Средняя квадратическая погрешность положения характерной точки (Mt), м	Описание обозначения точки на местности (при наличии)
	X	Y			
1	2	3	4	5	6
1542	972182.80	3552582.71	Картометрический метод	0.5	-
1543	972191.38	3552592.81	Картометрический метод	0.5	-
1544	972208.56	3552611.20	Картометрический метод	0.5	-
1545	972217.44	3552620.14	Картометрический метод	0.5	-
1546	972235.34	3552638.25	Картометрический метод	0.5	-
1547	972248.90	3552651.66	Картометрический метод	0.5	-
1548	972259.87	3552661.68	Картометрический метод	0.5	-
1549	972273.51	3552672.21	Картометрический метод	0.5	-
1550	972289.82	3552685.99	Картометрический метод	0.5	-
1551	972306.71	3552700.92	Картометрический метод	0.5	-
1552	972320.39	3552713.93	Картометрический метод	0.5	-
1553	972329.67	3552723.32	Картометрический метод	0.5	-
1554	972327.43	3552728.33	Картометрический метод	0.5	-
1555	972251.15	3552661.91	Картометрический метод	0.5	-
1556	972192.86	3552601.30	Картометрический метод	0.5	-
1557	972139.68	3552537.13	Картометрический метод	0.5	-
1558	972119.77	3552507.11	Картометрический метод	0.5	-
1559	972091.05	3552469.21	Картометрический метод	0.5	-
1560	972052.58	3552394.56	Картометрический метод	0.5	-
1519	972022.36	3552316.27	Картометрический метод	0.5	-
Контур 124					
1561	972351.08	3552748.93	Картометрический метод	0.5	-
1554	972327.43	3552728.33	Картометрический метод	0.5	-
1553	972329.67	3552723.32	Картометрический метод	0.5	-
1562	972385.80	3552597.66	Картометрический метод	0.5	-
1563	972413.11	3552610.09	Картометрический метод	0.5	-
1564	972356.11	3552737.67	Картометрический метод	0.5	-

2. Сведения о характерных точках границ объекта					
Обозначение характерных точек границ	Координаты, м		Метод определения координат характерной точки	Средняя квадратическая погрешность положения характерной точки (Mt), м	Описание обозначения точки на местности (при наличии)
	X	Y			
1	2	3	4	5	6
1561	972351.08	3552748.93	Картометрический метод	0.5	-
Контур 125					
1565	972620.71	3552945.94	Картометрический метод	0.5	-
1566	972651.86	3552971.82	Картометрический метод	0.5	-
1567	972674.55	3552991.67	Картометрический метод	0.5	-
1568	972674.12	3552992.44	Картометрический метод	0.5	-
1569	972669.42	3553000.47	Картометрический метод	0.5	-
1570	972645.37	3552979.43	Картометрический метод	0.5	-
1571	972614.27	3552953.60	Картометрический метод	0.5	-
1565	972620.71	3552945.94	Картометрический метод	0.5	-
Контур 126					
1572	972516.37	3552962.86	Картометрический метод	0.5	-
1573	972523.52	3552967.05	Картометрический метод	0.5	-
1574	972545.56	3552983.30	Картометрический метод	0.5	-
1575	972538.62	3552990.60	Картометрический метод	0.5	-
1576	972518.01	3552975.41	Картометрический метод	0.5	-
1577	972514.41	3552973.30	Картометрический метод	0.5	-
1572	972516.37	3552962.86	Картометрический метод	0.5	-
Контур 127					
1578	972571.04	3553002.71	Картометрический метод	0.5	-
1579	972602.36	3553028.48	Картометрический метод	0.5	-
1580	972635.94	3553057.68	Картометрический метод	0.5	-
1581	972630.80	3553066.46	Картометрический метод	0.5	-
1582	972595.90	3553036.12	Картометрический метод	0.5	-
1583	972564.46	3553010.24	Картометрический метод	0.5	-
1578	972571.04	3553002.71	Картометрический метод	0.5	-

2. Сведения о характерных точках границ объекта					
Обозначение характерных точек границ	Координаты, м		Метод определения координат характерной точки	Средняя квадратическая погрешность положения характерной точки (Mt), м	Описание обозначения точки на местности (при наличии)
	X	Y			
1	2	3	4	5	6
Контур 128					
1584	969675.86	3556739.14	Картометрический метод	0.5	-
1585	969674.87	3556737.37	Картометрический метод	0.5	-
1586	969678.04	3556730.02	Картометрический метод	0.5	-
1587	969679.44	3556726.79	Картометрический метод	0.5	-
1588	969680.31	3556728.40	Картометрический метод	0.5	-
1584	969675.86	3556739.14	Картометрический метод	0.5	-
Контур 129					
1589	969229.60	3559890.67	Картометрический метод	0.5	-
1590	969230.74	3559891.61	Картометрический метод	0.5	-
1591	969232.26	3559895.05	Картометрический метод	0.5	-
1592	969232.50	3559897.76	Картометрический метод	0.5	-
1593	969232.98	3559904.47	Картометрический метод	0.5	-
1594	969233.70	3559913.74	Картометрический метод	0.5	-
1595	969234.21	3559918.70	Картометрический метод	0.5	-
1596	969228.44	3559947.62	Картометрический метод	0.5	-
1597	969229.73	3560014.96	Картометрический метод	0.5	-
1598	969223.39	3560088.85	Картометрический метод	0.5	-
1599	969219.85	3560164.60	Картометрический метод	0.5	-
1600	969219.83	3560214.61	Картометрический метод	0.5	-
1601	969218.97	3560291.25	Картометрический метод	0.5	-
1390	969220.48	3560307.43	Картометрический метод	0.5	-
1389	969217.95	3560306.99	Картометрический метод	0.5	-
1388	969212.81	3560305.31	Картометрический метод	0.5	-
1387	969210.15	3560304.31	Картометрический метод	0.5	-
1602	969208.97	3560291.66	Картометрический метод	0.5	-
1603	969209.83	3560214.55	Картометрический метод	0.5	-

2. Сведения о характерных точках границ объекта					
Обозначение характерных точек границ	Координаты, м		Метод определения координат характерной точки	Средняя квадратическая погрешность положения характерной точки (Mt), м	Описание обозначения точки на местности (при наличии)
	X	Y			
1	2	3	4	5	6
1604	969209.85	3560164.36	Картометрический метод	0.5	-
1605	969213.41	3560088.19	Картометрический метод	0.5	-
1606	969219.72	3560014.62	Картометрический метод	0.5	-
1607	969218.42	3559946.73	Картометрический метод	0.5	-
1589	969229.60	3559890.67	Картометрический метод	0.5	-
Контур 130					
1403	969265.41	3559523.21	Картометрический метод	0.5	-
1608	969256.97	3559558.49	Картометрический метод	0.5	-
1609	969253.22	3559620.70	Картометрический метод	0.5	-
1610	969257.71	3559636.73	Картометрический метод	0.5	-
1611	969255.30	3559637.86	Картометрический метод	0.5	-
1612	969248.69	3559641.62	Картометрический метод	0.5	-
1613	969243.13	3559621.77	Картометрический метод	0.5	-
1614	969247.04	3559557.01	Картометрический метод	0.5	-
1407	969250.84	3559541.13	Картометрический метод	0.5	-
1406	969254.23	3559537.68	Картометрический метод	0.5	-
1405	969259.25	3559533.54	Картометрический метод	0.5	-
1404	969262.68	3559529.32	Картометрический метод	0.5	-
1403	969265.41	3559523.21	Картометрический метод	0.5	-
Контур 131					
1615	970106.23	3557169.41	Картометрический метод	0.5	-
1616	970106.51	3557166.81	Картометрический метод	0.5	-
1617	970107.74	3557200.12	Картометрический метод	0.5	-
1618	970101.17	3557213.92	Картометрический метод	0.5	-
1619	970091.37	3557238.25	Картометрический метод	0.5	-
1620	970090.61	3557240.06	Картометрический метод	0.5	-
1621	970081.86	3557260.61	Картометрический метод	0.5	-

2. Сведения о характерных точках границ объекта					
Обозначение характерных точек границ	Координаты, м		Метод определения координат характерной точки	Средняя квадратическая погрешность положения характерной точки (Mt), м	Описание обозначения точки на местности (при наличии)
	X	Y			
1	2	3	4	5	6
1622	970078.25	3557180.62	Картометрический метод	0.5	-
1623	970085.86	3557179.84	Картометрический метод	0.5	-
1624	970092.98	3557174.02	Картометрический метод	0.5	-
1625	970099.63	3557175.45	Картометрический метод	0.5	-
1615	970106.23	3557169.41	Картометрический метод	0.5	-
Контур 132					
1431	969625.34	3557843.32	Картометрический метод	0.5	-
1435	969623.95	3557848.00	Картометрический метод	0.5	-
1434	969623.19	3557847.79	Картометрический метод	0.5	-
1433	969622.72	3557846.74	Картометрический метод	0.5	-
1432	969623.54	3557845.22	Картометрический метод	0.5	-
1431	969625.34	3557843.32	Картометрический метод	0.5	-
Контур 133					
1468	969672.86	3557675.64	Картометрический метод	0.5	-
1467	969674.04	3557677.14	Картометрический метод	0.5	-
1466	969677.07	3557682.91	Картометрический метод	0.5	-
1465	969679.15	3557685.32	Картометрический метод	0.5	-
1626	969661.13	3557720.75	Картометрический метод	0.5	-
1427	969658.02	3557733.43	Картометрический метод	0.5	-
1426	969655.96	3557728.18	Картометрический метод	0.5	-
1425	969653.04	3557722.45	Картометрический метод	0.5	-
1424	969652.93	3557722.28	Картометрический метод	0.5	-
1423	969651.18	3557719.33	Картометрический метод	0.5	-
1627	969651.69	3557717.24	Картометрический метод	0.5	-
1468	969672.86	3557675.64	Картометрический метод	0.5	-
Контур 134					
1444	969515.11	3558164.29	Картометрический метод	0.5	-

2. Сведения о характерных точках границ объекта					
Обозначение характерных точек границ	Координаты, м		Метод определения координат характерной точки	Средняя квадратическая погрешность положения характерной точки (Mt), м	Описание обозначения точки на местности (при наличии)
	X	Y			
1	2	3	4	5	6
1443	969520.48	3558170.12	Картометрический метод	0.5	-
1442	969522.94	3558172.58	Картометрический метод	0.5	-
1628	969514.56	3558198.51	Картометрический метод	0.5	-
1470	969506.40	3558229.54	Картометрический метод	0.5	-
1481	969504.34	3558229.12	Картометрический метод	0.5	-
1480	969500.93	3558229.84	Картометрический метод	0.5	-
1479	969498.47	3558231.27	Картометрический метод	0.5	-
1478	969497.04	3558232.62	Картометрический метод	0.5	-
1477	969495.21	3558233.89	Картометрический метод	0.5	-
1476	969494.92	3558233.85	Картометрический метод	0.5	-
1629	969504.96	3558195.70	Картометрический метод	0.5	-
1444	969515.11	3558164.29	Картометрический метод	0.5	-
Контур 135					
1475	969493.29	3558240.06	Картометрический метод	0.5	-
1474	969496.72	3558240.87	Картометрический метод	0.5	-
1473	969499.58	3558241.03	Картометрический метод	0.5	-
1472	969500.93	3558242.06	Картометрический метод	0.5	-
1471	969502.76	3558243.36	Картометрический метод	0.5	-
1630	969501.84	3558246.87	Картометрический метод	0.5	-
1484	969497.28	3558263.82	Картометрический метод	0.5	-
1483	969493.15	3558259.14	Картометрический метод	0.5	-
1482	969489.02	3558256.03	Картометрический метод	0.5	-
1631	969492.17	3558244.30	Картометрический метод	0.5	-
1475	969493.29	3558240.06	Картометрический метод	0.5	-
Контур 136					
1309	969210.33	3560573.42	Картометрический метод	0.5	-
1308	969212.89	3560574.23	Картометрический метод	0.5	-

2. Сведения о характерных точках границ объекта					
Обозначение характерных точек границ	Координаты, м		Метод определения координат характерной точки	Средняя квадратическая погрешность положения характерной точки (Mt), м	Описание обозначения точки на местности (при наличии)
	X	Y			
1	2	3	4	5	6
1307	969220.19	3560575.67	Картометрический метод	0.5	-
1306	969220.34	3560575.70	Картометрический метод	0.5	-
1632	969217.09	3560592.59	Картометрический метод	0.5	-
1633	969230.96	3560760.86	Картометрический метод	0.5	-
1634	969250.86	3560932.58	Картометрический метод	0.5	-
1635	969257.89	3560993.01	Картометрический метод	0.5	-
1636	969274.80	3561091.90	Картометрический метод	0.5	-
1637	969290.92	3561251.73	Картометрический метод	0.5	-
1285	969293.12	3561268.15	Картометрический метод	0.5	-
1301	969290.75	3561270.26	Картометрический метод	0.5	-
1300	969287.28	3561276.24	Картометрический метод	0.5	-
1299	969284.72	3561280.80	Картометрический метод	0.5	-
1638	969280.99	3561252.89	Картометрический метод	0.5	-
1639	969264.88	3561093.25	Картометрический метод	0.5	-
1640	969247.99	3560994.43	Картометрический метод	0.5	-
1641	969240.92	3560933.68	Картометрический метод	0.5	-
1642	969221.00	3560761.85	Картометрический метод	0.5	-
1643	969207.01	3560592.12	Картометрический метод	0.5	-
1309	969210.33	3560573.42	Картометрический метод	0.5	-
Контур 137					
1644	969669.94	3558014.73	Картометрический метод	0.5	-
1645	969670.41	3558019.59	Картометрический метод	0.5	-
1646	969671.84	3558028.59	Картометрический метод	0.5	-
1647	969672.65	3558033.71	Картометрический метод	0.5	-
1648	969665.13	3558051.16	Картометрический метод	0.5	-
1649	969650.21	3558097.73	Картометрический метод	0.5	-
1650	969632.73	3558154.61	Картометрический метод	0.5	-

2. Сведения о характерных точках границ объекта					
Обозначение характерных точек границ	Координаты, м		Метод определения координат характерной точки	Средняя квадратическая погрешность положения характерной точки (Mt), м	Описание обозначения точки на местности (при наличии)
	X	Y			
1	2	3	4	5	6
1651	969621.47	3558193.81	Картометрический метод	0.5	-
1652	969620.88	3558195.87	Картометрический метод	0.5	-
1653	969618.98	3558196.49	Картометрический метод	0.5	-
1654	969611.00	3558197.31	Картометрический метод	0.5	-
1655	969610.06	3558197.30	Картометрический метод	0.5	-
1656	969611.86	3558191.04	Картометрический метод	0.5	-
1657	969616.06	3558176.40	Картометрический метод	0.5	-
1658	969623.14	3558151.76	Картометрический метод	0.5	-
1659	969640.67	3558094.74	Картометрический метод	0.5	-
1660	969655.53	3558048.33	Картометрический метод	0.5	-
1661	969655.75	3558047.64	Картометрический метод	0.5	-
1644	969669.94	3558014.73	Картометрический метод	0.5	-
Контур 138					
1662	969351.28	3559864.88	Картометрический метод	0.5	-
1663	969355.26	3559877.00	Картометрический метод	0.5	-
1664	969352.36	3559952.15	Картометрический метод	0.5	-
1665	969349.23	3559999.82	Картометрический метод	0.5	-
1666	969353.22	3560069.14	Картометрический метод	0.5	-
1667	969356.75	3560109.29	Картометрический метод	0.5	-
1668	969357.65	3560149.11	Картометрический метод	0.5	-
1324	969358.50	3560182.37	Картометрический метод	0.5	-
1341	969355.77	3560189.87	Картометрический метод	0.5	-
1340	969354.81	3560193.08	Картометрический метод	0.5	-
1339	969354.74	3560194.93	Картометрический метод	0.5	-
1338	969353.65	3560196.09	Картометрический метод	0.5	-
1337	969350.51	3560197.73	Картометрический метод	0.5	-
1336	969348.84	3560199.96	Картометрический метод	0.5	-

2. Сведения о характерных точках границ объекта					
Обозначение характерных точек границ	Координаты, м		Метод определения координат характерной точки	Средняя квадратическая погрешность положения характерной точки (Mt), м	Описание обозначения точки на местности (при наличии)
	X	Y			
1	2	3	4	5	6
1669	969348.70	3560189.99	Картометрический метод	0.5	-
1670	969347.65	3560149.35	Картометрический метод	0.5	-
1671	969346.76	3560109.84	Картометрический метод	0.5	-
1672	969343.24	3560069.86	Картометрический метод	0.5	-
1673	969339.21	3559999.78	Картометрический метод	0.5	-
1674	969342.37	3559951.63	Картометрический метод	0.5	-
1675	969345.20	3559878.42	Картометрический метод	0.5	-
1676	969341.99	3559868.65	Картометрический метод	0.5	-
1677	969342.69	3559867.80	Картометрический метод	0.5	-
1678	969344.79	3559866.40	Картометрический метод	0.5	-
1679	969348.70	3559865.28	Картометрический метод	0.5	-
1662	969351.28	3559864.88	Картометрический метод	0.5	-
Контур 139					
1342	969367.32	3559496.37	Картометрический метод	0.5	-
1357	969365.22	3559498.65	Картометрический метод	0.5	-
1356	969363.23	3559503.03	Картометрический метод	0.5	-
1355	969361.24	3559507.73	Картометрический метод	0.5	-
1354	969359.09	3559509.80	Картометрический метод	0.5	-
1353	969356.38	3559511.07	Картометрический метод	0.5	-
1352	969354.88	3559510.94	Картометрический метод	0.5	-
1680	969358.93	3559485.43	Картометрический метод	0.5	-
1681	969362.25	3559465.50	Картометрический метод	0.5	-
1682	969374.48	3559436.85	Картометрический метод	0.5	-
1683	969376.27	3559426.02	Картометрический метод	0.5	-
1684	969374.19	3559345.79	Картометрический метод	0.5	-
1685	969373.45	3559283.85	Картометрический метод	0.5	-
1686	969374.40	3559280.62	Картометрический метод	0.5	-

2. Сведения о характерных точках границ объекта					
Обозначение характерных точек границ	Координаты, м		Метод определения координат характерной точки	Средняя квадратическая погрешность положения характерной точки (Mt), м	Описание обозначения точки на местности (при наличии)
	X	Y			
1	2	3	4	5	6
1687	969378.15	3559260.01	Картометрический метод	0.5	-
1688	969381.22	3559245.95	Картометрический метод	0.5	-
1689	969386.37	3559224.09	Картометрический метод	0.5	-
1690	969390.27	3559208.22	Картометрический метод	0.5	-
1691	969390.84	3559206.56	Картометрический метод	0.5	-
1692	969389.70	3559214.70	Картометрический метод	0.5	-
1693	969383.21	3559263.51	Картометрический метод	0.5	-
1694	969384.18	3559345.60	Картометрический метод	0.5	-
1695	969386.29	3559426.71	Картометрический метод	0.5	-
1696	969384.15	3559439.67	Картометрический метод	0.5	-
1697	969371.92	3559468.32	Картометрический метод	0.5	-
1698	969368.80	3559487.03	Картометрический метод	0.5	-
1342	969367.32	3559496.37	Картометрический метод	0.5	-
Контур 140					
1326	969359.74	3560264.08	Картометрический метод	0.5	-
1699	969359.80	3560268.10	Картометрический метод	0.5	-
1700	969359.47	3560277.85	Картометрический метод	0.5	-
1701	969355.71	3560279.41	Картометрический метод	0.5	-
1702	969352.70	3560281.60	Картометрический метод	0.5	-
1703	969350.45	3560283.37	Картометрический метод	0.5	-
1704	969349.24	3560284.31	Картометрический метод	0.5	-
1705	969349.80	3560268.00	Картометрический метод	0.5	-
1335	969349.73	3560262.76	Картометрический метод	0.5	-
1334	969350.49	3560262.60	Картометрический метод	0.5	-
1333	969351.58	3560263.01	Картометрический метод	0.5	-
1332	969352.33	3560263.97	Картометрический метод	0.5	-
1331	969352.74	3560266.02	Картометрический метод	0.5	-

2. Сведения о характерных точках границ объекта					
Обозначение характерных точек границ	Координаты, м		Метод определения координат характерной точки	Средняя квадратическая погрешность положения характерной точки (Mt), м	Описание обозначения точки на местности (при наличии)
	X	Y			
1	2	3	4	5	6
1330	969353.56	3560266.70	Картометрический метод	0.5	-
1329	969354.86	3560267.11	Картометрический метод	0.5	-
1328	969356.43	3560266.98	Картометрический метод	0.5	-
1327	969358.62	3560265.41	Картометрический метод	0.5	-
1326	969359.74	3560264.08	Картометрический метод	0.5	-
Контур 141					
1344	969363.75	3559546.79	Картометрический метод	0.5	-
1706	969366.44	3559562.06	Картометрический метод	0.5	-
1707	969366.70	3559603.39	Картометрический метод	0.5	-
1708	969365.86	3559603.09	Картометрический метод	0.5	-
1709	969361.47	3559602.13	Картометрический метод	0.5	-
1710	969357.01	3559602.13	Картометрический метод	0.5	-
1711	969356.88	3559602.08	Картометрический метод	0.5	-
1712	969356.89	3559565.48	Картометрический метод	0.5	-
1350	969353.66	3559547.14	Картометрический метод	0.5	-
1349	969354.56	3559546.72	Картометрический метод	0.5	-
1348	969355.97	3559546.99	Картометрический метод	0.5	-
1347	969358.25	3559547.40	Картометрический метод	0.5	-
1346	969360.11	3559547.40	Картометрический метод	0.5	-
1345	969362.39	3559546.99	Картометрический метод	0.5	-
1344	969363.75	3559546.79	Картометрический метод	0.5	-
Контур 142					
1365	969372.91	3560577.87	Картометрический метод	0.5	-
1364	969373.39	3560578.18	Картометрический метод	0.5	-
1363	969377.34	3560582.37	Картометрический метод	0.5	-
1362	969382.00	3560588.71	Картометрический метод	0.5	-
1361	969384.97	3560593.32	Картометрический метод	0.5	-

2. Сведения о характерных точках границ объекта					
Обозначение характерных точек границ	Координаты, м		Метод определения координат характерной точки	Средняя квадратическая погрешность положения характерной точки (Mt), м	Описание обозначения точки на местности (при наличии)
	X	Y			
1	2	3	4	5	6
1713	969388.21	3560684.65	Картометрический метод	0.5	-
1714	969389.87	3560745.27	Картометрический метод	0.5	-
1715	969387.24	3560824.91	Картометрический метод	0.5	-
1716	969392.29	3560943.30	Картометрический метод	0.5	-
1717	969392.52	3560964.62	Картометрический метод	0.5	-
1718	969392.09	3560985.77	Картометрический метод	0.5	-
1369	969388.94	3561179.55	Картометрический метод	0.5	-
1386	969387.00	3561182.32	Картометрический метод	0.5	-
1385	969380.06	3561189.13	Картометрический метод	0.5	-
1384	969378.03	3561191.71	Картометрический метод	0.5	-
1719	969378.82	3561186.83	Картометрический метод	0.5	-
1720	969382.10	3560985.59	Картометрический метод	0.5	-
1721	969382.52	3560964.57	Картометрический метод	0.5	-
1722	969382.29	3560943.57	Картометрический метод	0.5	-
1723	969377.23	3560824.95	Картометрический метод	0.5	-
1724	969380.28	3560744.94	Картометрический метод	0.5	-
1725	969378.21	3560684.96	Картометрический метод	0.5	-
1726	969374.61	3560583.24	Картометрический метод	0.5	-
1365	969372.91	3560577.87	Картометрический метод	0.5	-
Контур 143					
1727	972531.71	3552881.27	Картометрический метод	0.5	-
1728	972572.58	3552909.35	Картометрический метод	0.5	-
1729	972593.74	3552925.28	Картометрический метод	0.5	-
1730	972597.06	3552929.14	Картометрический метод	0.5	-
1731	972590.95	3552935.56	Картометрический метод	0.5	-
1732	972566.83	3552917.54	Картометрический метод	0.5	-
1733	972529.51	3552892.99	Картометрический метод	0.5	-

2. Сведения о характерных точках границ объекта					
Обозначение характерных точек границ	Координаты, м		Метод определения координат характерной точки	Средняя квадратическая погрешность положения характерной точки (Mt), м	Описание обозначения точки на местности (при наличии)
	X	Y			
1	2	3	4	5	6
1727	972531.71	3552881.27	Картометрический метод	0.5	-
Контур 144					
1734	972677.24	3552994.02	Картометрический метод	0.5	-
1735	972697.13	3553011.43	Картометрический метод	0.5	-
1736	972679.91	3553031.06	Картометрический метод	0.5	-
1737	972715.30	3553062.17	Картометрический метод	0.5	-
1738	972713.02	3553064.83	Картометрический метод	0.5	-
1739	972701.65	3553054.38	Картометрический метод	0.5	-
1740	972698.40	3553051.39	Картометрический метод	0.5	-
1741	972692.93	3553046.62	Картометрический метод	0.5	-
1742	972672.48	3553028.81	Картометрический метод	0.5	-
1743	972670.27	3553026.89	Картометрический метод	0.5	-
1744	972683.01	3553012.36	Картометрический метод	0.5	-
1745	972672.10	3553002.81	Картометрический метод	0.5	-
1746	972677.16	3552994.16	Картометрический метод	0.5	-
1734	972677.24	3552994.02	Картометрический метод	0.5	-
Контур 145					
1747	969622.84	3556607.96	Картометрический метод	0.5	-
1748	969636.74	3556614.63	Картометрический метод	0.5	-
1749	969669.85	3556673.63	Картометрический метод	0.5	-
1750	969657.02	3556662.82	Картометрический метод	0.5	-
1751	969643.02	3556651.56	Картометрический метод	0.5	-
1752	969621.68	3556611.74	Картометрический метод	0.5	-
1747	969622.84	3556607.96	Картометрический метод	0.5	-
Контур 146					
1753	969656.74	3556677.06	Картометрический метод	0.5	-
1754	969684.29	3556699.35	Картометрический метод	0.5	-

2. Сведения о характерных точках границ объекта					
Обозначение характерных точек границ	Координаты, м		Метод определения координат характерной точки	Средняя квадратическая погрешность положения характерной точки (Mt), м	Описание обозначения точки на местности (при наличии)
	X	Y			
1	2	3	4	5	6
1755	969687.32	3556704.74	Картометрический метод	0.5	-
1756	969680.30	3556720.98	Картометрический метод	0.5	-
1753	969656.74	3556677.06	Картометрический метод	0.5	-
Контур 147					
1757	969615.15	3556630.98	Картометрический метод	0.5	-
1758	969637.84	3556649.28	Картометрический метод	0.5	-
1759	969647.88	3556668.00	Картометрический метод	0.5	-
1760	969626.11	3556650.49	Картометрический метод	0.5	-
1757	969615.15	3556630.98	Картометрический метод	0.5	-
Контур 148					
1761	972652.71	3553046.91	Картометрический метод	0.5	-
1762	972680.53	3553071.65	Картометрический метод	0.5	-
1763	972695.74	3553084.94	Картометрический метод	0.5	-
1764	972692.31	3553088.93	Картометрический метод	0.5	-
1765	972657.13	3553057.03	Картометрический метод	0.5	-
1766	972641.05	3553075.37	Картометрический метод	0.5	-
1767	972633.48	3553068.79	Картометрический метод	0.5	-
1768	972638.62	3553060.01	Картометрический метод	0.5	-
1769	972640.10	3553061.29	Картометрический метод	0.5	-
1761	972652.71	3553046.91	Картометрический метод	0.5	-
Контур 149					
1322	969732.16	3557835.98	Картометрический метод	0.5	-
1321	969732.90	3557839.10	Картометрический метод	0.5	-
1320	969732.43	3557842.07	Картометрический метод	0.5	-
1319	969732.61	3557848.37	Картометрический метод	0.5	-
1318	969733.96	3557855.42	Картометрический метод	0.5	-
1317	969734.30	3557859.68	Картометрический метод	0.5	-

2. Сведения о характерных точках границ объекта					
Обозначение характерных точек границ	Координаты, м		Метод определения координат характерной точки	Средняя квадратическая погрешность положения характерной точки (Mt), м	Описание обозначения точки на местности (при наличии)
	X	Y			
1	2	3	4	5	6
1316	969735.34	3557864.97	Картометрический метод	0.5	-
1770	969721.56	3557912.61	Картометрический метод	0.5	-
1771	969708.33	3557950.98	Картометрический метод	0.5	-
1647	969672.65	3558033.71	Картометрический метод	0.5	-
1646	969671.84	3558028.59	Картометрический метод	0.5	-
1645	969670.41	3558019.59	Картометрический метод	0.5	-
1644	969669.94	3558014.73	Картометрический метод	0.5	-
1772	969699.00	3557947.36	Картометрический метод	0.5	-
1773	969712.02	3557909.59	Картометрический метод	0.5	-
1774	969725.94	3557861.45	Картометрический метод	0.5	-
1322	969732.16	3557835.98	Картометрический метод	0.5	-
Контур 150					
1775	969671.93	3556677.33	Картометрический метод	0.5	-
1776	969682.32	3556695.84	Картометрический метод	0.5	-
1777	969654.90	3556673.66	Картометрический метод	0.5	-
1778	969644.84	3556654.94	Картометрический метод	0.5	-
1779	969656.06	3556663.98	Картометрический метод	0.5	-
1775	969671.93	3556677.33	Картометрический метод	0.5	-
Контур 151					
1780	969336.25	3559851.18	Картометрический метод	0.5	-
1781	969336.33	3559848.01	Картометрический метод	0.5	-
1782	969339.85	3559702.97	Картометрический метод	0.5	-
1783	969375.71	3559686.44	Картометрический метод	0.5	-
1784	969378.84	3559646.11	Картометрический метод	0.5	-
1785	969356.87	3559630.91	Картометрический метод	0.5	-
1786	969356.87	3559622.13	Картометрический метод	0.5	-
1711	969356.88	3559602.08	Картометрический метод	0.5	-

2. Сведения о характерных точках границ объекта					
Обозначение характерных точек границ	Координаты, м		Метод определения координат характерной точки	Средняя квадратическая погрешность положения характерной точки (Mt), м	Описание обозначения точки на местности (при наличии)
	X	Y			
1	2	3	4	5	6
1710	969357.01	3559602.13	Картометрический метод	0.5	-
1709	969361.47	3559602.13	Картометрический метод	0.5	-
1708	969365.86	3559603.09	Картометрический метод	0.5	-
1707	969366.70	3559603.39	Картометрический метод	0.5	-
1787	969366.84	3559625.65	Картометрический метод	0.5	-
1788	969389.26	3559641.15	Картометрический метод	0.5	-
1789	969385.22	3559693.06	Картометрический метод	0.5	-
1790	969349.08	3559709.73	Картометрический метод	0.5	-
1791	969346.29	3559849.69	Картометрический метод	0.5	-
1662	969351.28	3559864.88	Картометрический метод	0.5	-
1679	969348.70	3559865.28	Картометрический метод	0.5	-
1678	969344.79	3559866.40	Картометрический метод	0.5	-
1677	969342.69	3559867.80	Картометрический метод	0.5	-
1676	969341.99	3559868.65	Картометрический метод	0.5	-
1780	969336.25	3559851.18	Картометрический метод	0.5	-
Контур 152					
1594	969233.70	3559913.74	Картометрический метод	0.5	-
1593	969232.98	3559904.47	Картометрический метод	0.5	-
1592	969232.50	3559897.76	Картометрический метод	0.5	-
1591	969232.26	3559895.05	Картометрический метод	0.5	-
1590	969230.74	3559891.61	Картометрический метод	0.5	-
1589	969229.60	3559890.67	Картометрический метод	0.5	-
1792	969234.74	3559864.90	Картометрический метод	0.5	-
1793	969249.49	3559803.94	Картометрический метод	0.5	-
1794	969251.82	3559760.09	Картометрический метод	0.5	-
1795	969254.43	3559716.24	Картометрический метод	0.5	-
1796	969257.32	3559672.42	Картометрический метод	0.5	-

2. Сведения о характерных точках границ объекта					
Обозначение характерных точек границ	Координаты, м		Метод определения координат характерной точки	Средняя квадратическая погрешность положения характерной точки (Mt), м	Описание обозначения точки на местности (при наличии)
	X	Y			
1	2	3	4	5	6
1612	969248.69	3559641.62	Картометрический метод	0.5	-
1611	969255.30	3559637.86	Картометрический метод	0.5	-
1610	969257.71	3559636.73	Картометрический метод	0.5	-
1797	969265.60	3559664.94	Картометрический метод	0.5	-
1798	969267.41	3559671.39	Картометрический метод	0.5	-
1799	969264.47	3559716.03	Картометрический метод	0.5	-
1800	969261.81	3559760.70	Картометрический метод	0.5	-
1801	969259.43	3559805.38	Картометрический метод	0.5	-
1802	969244.51	3559867.05	Картометрический метод	0.5	-
1803	969242.85	3559875.35	Картометрический метод	0.5	-
1595	969234.21	3559918.70	Картометрический метод	0.5	-
1594	969233.70	3559913.74	Картометрический метод	0.5	-
Контур 153					
1459	969684.07	3557619.27	Картометрический метод	0.5	-
1458	969683.19	3557617.28	Картометрический метод	0.5	-
1457	969681.85	3557615.77	Картометрический метод	0.5	-
1456	969679.74	3557614.20	Картометрический метод	0.5	-
1804	969692.54	3557575.77	Картометрический метод	0.5	-
1805	969707.67	3557572.71	Картометрический метод	0.5	-
1806	969722.13	3557530.79	Картометрический метод	0.5	-
1807	969739.74	3557483.65	Картометрический метод	0.5	-
1808	969758.92	3557437.23	Картометрический метод	0.5	-
1809	969778.50	3557391.08	Картометрический метод	0.5	-
1810	969819.02	3557299.55	Картометрический метод	0.5	-
1811	969839.44	3557253.82	Картометрический метод	0.5	-
1812	969860.50	3557208.35	Картометрический метод	0.5	-
1813	969882.11	3557162.87	Картометрический метод	0.5	-

2. Сведения о характерных точках границ объекта					
Обозначение характерных точек границ	Координаты, м		Метод определения координат характерной точки	Средняя квадратическая погрешность положения характерной точки (Mt), м	Описание обозначения точки на местности (при наличии)
	X	Y			
1	2	3	4	5	6
1814	969885.83	3557155.74	Картометрический метод	0.5	-
1815	969886.38	3557156.43	Картометрический метод	0.5	-
1816	969888.64	3557159.62	Картометрический метод	0.5	-
1817	969890.44	3557162.17	Картометрический метод	0.5	-
1818	969891.72	3557163.91	Картометрический метод	0.5	-
1819	969892.34	3557164.88	Картометрический метод	0.5	-
1820	969891.06	3557167.33	Картометрический метод	0.5	-
1821	969869.56	3557212.59	Картометрический метод	0.5	-
1822	969848.55	3557257.96	Картометрический метод	0.5	-
1823	969828.15	3557303.62	Картометрический метод	0.5	-
1824	969787.67	3557395.06	Картометрический метод	0.5	-
1825	969768.15	3557441.09	Картометрический метод	0.5	-
1826	969749.05	3557487.31	Картометрический метод	0.5	-
1827	969731.56	3557534.15	Картометрический метод	0.5	-
1828	969715.54	3557581.32	Картометрический метод	0.5	-
1829	969700.20	3557584.42	Картометрический метод	0.5	-
1461	969686.60	3557625.28	Картометрический метод	0.5	-
1460	969685.64	3557623.64	Картометрический метод	0.5	-
1459	969684.07	3557619.27	Картометрический метод	0.5	-
Контур 154					
1312	969761.55	3557762.70	Картометрический метод	0.5	-
1311	969759.15	3557759.54	Картометрический метод	0.5	-
1830	969759.75	3557758.04	Картометрический метод	0.5	-
1831	969777.43	3557721.30	Картометрический метод	0.5	-
1832	969796.85	3557675.23	Картометрический метод	0.5	-
1833	969816.07	3557629.13	Картометрический метод	0.5	-
1834	969834.88	3557582.80	Картометрический метод	0.5	-

2. Сведения о характерных точках границ объекта					
Обозначение характерных точек границ	Координаты, м		Метод определения координат характерной точки	Средняя квадратическая погрешность положения характерной точки (Mt), м	Описание обозначения точки на местности (при наличии)
	X	Y			
1	2	3	4	5	6
1835	969854.00	3557536.54	Картометрический метод	0.5	-
1836	969873.70	3557490.58	Картометрический метод	0.5	-
1837	969893.15	3557444.52	Картометрический метод	0.5	-
1838	969912.85	3557398.56	Картометрический метод	0.5	-
1839	969932.72	3557352.68	Картометрический метод	0.5	-
1840	969952.80	3557306.90	Картометрический метод	0.5	-
1841	969972.95	3557261.13	Картометрический метод	0.5	-
1842	969977.21	3557251.13	Картометрический метод	0.5	-
1843	970090.40	3557450.14	Картометрический метод	0.5	-
1844	970091.91	3557483.59	Картометрический метод	0.5	-
1845	969976.70	3557277.42	Картометрический метод	0.5	-
1846	969961.96	3557310.92	Картометрический метод	0.5	-
1847	969941.89	3557356.68	Картометрический метод	0.5	-
1848	969922.03	3557402.52	Картометрический метод	0.5	-
1849	969902.35	3557448.43	Картометрический метод	0.5	-
1850	969882.90	3557494.50	Картометрический метод	0.5	-
1851	969863.21	3557540.42	Картометрический метод	0.5	-
1852	969844.13	3557586.59	Картометрический метод	0.5	-
1853	969825.32	3557632.93	Картометрический метод	0.5	-
1854	969806.07	3557679.10	Картометрический метод	0.5	-
1855	969786.55	3557725.41	Картометрический метод	0.5	-
1856	969768.91	3557762.08	Картометрический метод	0.5	-
1313	969766.47	3557768.18	Картометрический метод	0.5	-
1312	969761.55	3557762.70	Картометрический метод	0.5	-
Контур 155					
1857	970976.53	3554959.83	Картометрический метод	0.5	-
1858	971276.26	3554341.67	Картометрический метод	0.5	-

2. Сведения о характерных точках границ объекта					
Обозначение характерных точек границ	Координаты, м		Метод определения координат характерной точки	Средняя квадратическая погрешность положения характерной точки (Mt), м	Описание обозначения точки на местности (при наличии)
	X	Y			
1	2	3	4	5	6
1859	971296.57	3554299.28	Картометрический метод	0.5	-
1860	971317.69	3554254.07	Картометрический метод	0.5	-
1861	971338.36	3554208.65	Картометрический метод	0.5	-
1862	971358.56	3554163.03	Картометрический метод	0.5	-
1863	971378.31	3554117.20	Картометрический метод	0.5	-
1864	971397.59	3554071.18	Картометрический метод	0.5	-
1865	971416.42	3554024.97	Картометрический метод	0.5	-
1866	971434.77	3553978.57	Картометрический метод	0.5	-
1867	971452.66	3553931.98	Картометрический метод	0.5	-
1868	971470.07	3553885.22	Картометрический метод	0.5	-
1869	971487.02	3553838.29	Картометрический метод	0.5	-
1870	971503.49	3553791.19	Картометрический метод	0.5	-
1871	971519.49	3553743.92	Картометрический метод	0.5	-
1872	971535.01	3553696.50	Картометрический метод	0.5	-
1873	971550.05	3553648.92	Картометрический метод	0.5	-
1874	971564.61	3553601.19	Картометрический метод	0.5	-
1875	971578.69	3553553.32	Картометрический метод	0.5	-
1876	971592.29	3553505.31	Картометрический метод	0.5	-
1877	971605.41	3553457.16	Картометрический метод	0.5	-
1878	971618.04	3553408.89	Картометрический метод	0.5	-
1879	971630.18	3553360.49	Картометрический метод	0.5	-
1880	971641.83	3553311.97	Картометрический метод	0.5	-
1881	971653.00	3553263.34	Картометрический метод	0.5	-
1882	971663.68	3553214.57	Картометрический метод	0.5	-
1883	971760.06	3552763.70	Картометрический метод	0.5	-
1884	971720.26	3552705.34	Картометрический метод	0.5	-
1885	971685.04	3552671.23	Картометрический метод	0.5	-

2. Сведения о характерных точках границ объекта					
Обозначение характерных точек границ	Координаты, м		Метод определения координат характерной точки	Средняя квадратическая погрешность положения характерной точки (Mt), м	Описание обозначения точки на местности (при наличии)
	X	Y			
1	2	3	4	5	6
1886	971641.59	3552603.91	Картометрический метод	0.5	-
1887	971617.75	3552526.42	Картометрический метод	0.5	-
1888	971630.31	3552472.36	Картометрический метод	0.5	-
1889	971633.95	3552423.05	Картометрический метод	0.5	-
1890	971641.53	3552372.39	Картометрический метод	0.5	-
1891	971656.73	3552323.08	Картометрический метод	0.5	-
1892	971677.74	3552279.47	Картометрический метод	0.5	-
1893	971677.61	3552214.57	Картометрический метод	0.5	-
1894	971756.52	3552163.39	Картометрический метод	0.5	-
1895	971790.03	3552128.82	Картометрический метод	0.5	-
1896	971823.71	3552092.39	Картометрический метод	0.5	-
1897	971855.80	3552054.65	Картометрический метод	0.5	-
1898	971885.58	3552015.79	Картометрический метод	0.5	-
1899	971908.86	3551973.56	Картометрический метод	0.5	-
1900	971924.35	3551927.63	Картометрический метод	0.5	-
1901	971935.39	3551879.60	Картометрический метод	0.5	-
1902	971959.18	3551832.22	Картометрический метод	0.5	-
1903	971978.92	3551739.84	Картометрический метод	0.5	-
1904	971981.42	3551776.02	Картометрический метод	0.5	-
1905	971968.69	3551835.56	Картометрический метод	0.5	-
1906	971944.87	3551883.01	Картометрический метод	0.5	-
1907	971933.99	3551930.35	Картометрический метод	0.5	-
1908	971918.05	3551977.60	Картометрический метод	0.5	-
1909	971893.98	3552021.27	Картометрический метод	0.5	-
1910	971863.58	3552060.93	Картометрический метод	0.5	-
1911	971831.20	3552099.03	Картометрический метод	0.5	-
1912	971797.29	3552135.69	Картометрический метод	0.5	-

2. Сведения о характерных точках границ объекта					
Обозначение характерных точек границ	Координаты, м		Метод определения координат характерной точки	Средняя квадратическая погрешность положения характерной точки (Mt), м	Описание обозначения точки на местности (при наличии)
	X	Y			
1	2	3	4	5	6
1913	971762.91	3552171.17	Картометрический метод	0.5	-
1914	971687.62	3552219.99	Картометрический метод	0.5	-
1915	971687.75	3552281.75	Картометрический метод	0.5	-
1916	971666.06	3552326.75	Картометрический метод	0.5	-
1917	971651.31	3552374.62	Картометрический метод	0.5	-
1918	971643.90	3552424.16	Картометрический метод	0.5	-
1919	971640.23	3552473.87	Картометрический метод	0.5	-
1920	971628.11	3552526.06	Картометрический метод	0.5	-
1921	971650.74	3552599.65	Картометрический метод	0.5	-
1922	971692.82	3552664.84	Картометрический метод	0.5	-
1923	971727.95	3552698.87	Картометрический метод	0.5	-
1924	971770.74	3552761.61	Картометрический метод	0.5	-
1925	971673.46	3553216.69	Картометрический метод	0.5	-
1926	971662.76	3553265.53	Картометрический метод	0.5	-
1927	971651.57	3553314.26	Картометрический метод	0.5	-
1928	971639.89	3553362.88	Картометрический метод	0.5	-
1929	971627.72	3553411.37	Картометрический метод	0.5	-
1930	971615.07	3553459.74	Картометрический метод	0.5	-
1931	971601.93	3553507.99	Картометрический метод	0.5	-
1932	971588.30	3553556.09	Картометрический метод	0.5	-
1933	971574.19	3553604.06	Картометрический метод	0.5	-
1934	971559.60	3553651.88	Картометрический метод	0.5	-
1935	971544.53	3553699.56	Картометрический метод	0.5	-
1936	971528.97	3553747.08	Картометрический метод	0.5	-
1937	971512.95	3553794.44	Картометрический метод	0.5	-
1938	971496.44	3553841.64	Картометрический метод	0.5	-
1939	971479.46	3553888.66	Картометрический метод	0.5	-

2. Сведения о характерных точках границ объекта					
Обозначение характерных точек границ	Координаты, м		Метод определения координат характерной точки	Средняя квадратическая погрешность положения характерной точки (Mt), м	Описание обозначения точки на местности (при наличии)
	X	Y			
1	2	3	4	5	6
1940	971462.01	3553935.52	Картометрический метод	0.5	-
1941	971444.09	3553982.20	Картометрический метод	0.5	-
1942	971425.70	3554028.69	Картометрический метод	0.5	-
1943	971406.84	3554075.00	Картометрический метод	0.5	-
1944	971387.51	3554121.11	Картометрический метод	0.5	-
1945	971367.73	3554167.03	Картометрический метод	0.5	-
1946	971347.48	3554212.75	Картометрический метод	0.5	-
1947	971326.77	3554258.26	Картометрический метод	0.5	-
1948	971305.61	3554303.56	Картометрический метод	0.5	-
1949	971285.27	3554346.01	Картометрический метод	0.5	-
1950	970983.40	3554967.03	Картометрический метод	0.5	-
1857	970976.53	3554959.83	Картометрический метод	0.5	-
Контур 156					
1951	984802.14	3582404.33	Картометрический метод	0.5	-
1952	984797.87	3582320.15	Картометрический метод	0.5	-
1953	984830.78	3582413.86	Картометрический метод	0.5	-
1954	984830.92	3582418.52	Картометрический метод	0.5	-
1955	984821.30	3582453.35	Картометрический метод	0.5	-
1956	984815.69	3582436.91	Картометрический метод	0.5	-
1951	984802.14	3582404.33	Картометрический метод	0.5	-
Внутренний контур контура 156					
1957	984822.09	3582416.62	Картометрический метод	0.5	-
1958	984813.86	3582412.50	Картометрический метод	0.5	-
1959	984813.86	3582420.74	Картометрический метод	0.5	-
1957	984822.09	3582416.62	Картометрический метод	0.5	-
Контур 157					
1960	971136.17	3555198.81	Картометрический метод	0.5	-

2. Сведения о характерных точках границ объекта					
Обозначение характерных точек границ	Координаты, м		Метод определения координат характерной точки	Средняя квадратическая погрешность положения характерной точки (Mt), м	Описание обозначения точки на местности (при наличии)
	X	Y			
1	2	3	4	5	6
1961	971129.38	3555190.84	Картометрический метод	0.5	-
1962	971101.74	3555158.87	Картометрический метод	0.5	-
1963	971069.81	3555120.38	Картометрический метод	0.5	-
1964	971039.64	3555082.40	Картометрический метод	0.5	-
1965	971086.71	3555132.38	Картометрический метод	0.5	-
1966	971139.35	3555195.96	Картометрический метод	0.5	-
1960	971136.17	3555198.81	Картометрический метод	0.5	-
Контур 158					
1967	969696.38	3556720.90	Картометрический метод	0.5	-
1968	969705.22	3556736.64	Картометрический метод	0.5	-
1969	969702.23	3556744.22	Картометрический метод	0.5	-
1970	969699.97	3556749.94	Картометрический метод	0.5	-
1971	969697.48	3556752.16	Картометрический метод	0.5	-
1972	969689.36	3556737.88	Картометрический метод	0.5	-
1967	969696.38	3556720.90	Картометрический метод	0.5	-
Контур 159					
1973	970105.47	3557476.64	Картометрический метод	0.5	-
1974	970100.96	3557477.66	Картометрический метод	0.5	-
1975	970101.40	3557479.61	Картометрический метод	0.5	-
1976	970100.71	3557479.76	Картометрический метод	0.5	-
1977	970101.51	3557483.28	Картометрический метод	0.5	-
1978	970102.19	3557483.12	Картометрический метод	0.5	-
1979	970102.63	3557485.07	Картометрический метод	0.5	-
1980	970109.40	3557483.54	Картометрический метод	0.5	-
1981	970195.45	3557634.82	Картометрический метод	0.5	-
1982	970181.29	3557642.73	Картометрический метод	0.5	-
1844	970091.91	3557483.59	Картометрический метод	0.5	-

2. Сведения о характерных точках границ объекта					
Обозначение характерных точек границ	Координаты, м		Метод определения координат характерной точки	Средняя квадратическая погрешность положения характерной точки (Mt), м	Описание обозначения точки на местности (при наличии)
	X	Y			
1	2	3	4	5	6
1843	970090.40	3557450.14	Картометрический метод	0.5	-
1973	970105.47	3557476.64	Картометрический метод	0.5	-
Контур 160					
1983	969687.64	3556742.06	Картометрический метод	0.5	-
1984	969695.44	3556755.77	Картометрический метод	0.5	-
1985	969696.18	3556757.07	Картометрический метод	0.5	-
1986	969696.76	3556758.09	Картометрический метод	0.5	-
1987	969693.74	3556765.75	Картометрический метод	0.5	-
1988	969691.42	3556764.84	Картометрический метод	0.5	-
1989	969689.96	3556764.26	Картометрический метод	0.5	-
1990	969683.34	3556752.46	Картометрический метод	0.5	-
1983	969687.64	3556742.06	Картометрический метод	0.5	-
Контур 161					
1991	971082.07	3555139.78	Картометрический метод	0.5	-
1992	971083.39	3555139.12	Картометрический метод	0.5	-
1993	971100.58	3555159.86	Картометрический метод	0.5	-
1994	971128.24	3555191.83	Картометрический метод	0.5	-
1995	971135.05	3555199.82	Картометрический метод	0.5	-
1996	971134.00	3555200.76	Картометрический метод	0.5	-
1997	971130.43	3555196.29	Картометрический метод	0.5	-
1998	971129.31	3555194.89	Картометрический метод	0.5	-
1999	971112.09	3555174.80	Картометрический метод	0.5	-
1991	971082.07	3555139.78	Картометрический метод	0.5	-
Контур 162					
2000	970198.49	3557633.13	Картометрический метод	0.5	-
2001	970188.48	3557615.52	Картометрический метод	0.5	-
1421	970090.06	3557442.45	Картометрический метод	0.5	-

2. Сведения о характерных точках границ объекта					
Обозначение характерных точек границ	Координаты, м		Метод определения координат характерной точки	Средняя квадратическая погрешность положения характерной точки (Mt), м	Описание обозначения точки на местности (при наличии)
	X	Y			
1	2	3	4	5	6
1420	970088.93	3557423.46	Картометрический метод	0.5	-
1621	970081.86	3557260.61	Картометрический метод	0.5	-
1620	970090.61	3557240.06	Картометрический метод	0.5	-
1619	970091.37	3557238.25	Картометрический метод	0.5	-
1618	970101.17	3557213.92	Картометрический метод	0.5	-
1617	970107.74	3557200.12	Картометрический метод	0.5	-
2002	970117.96	3557475.45	Картометрический метод	0.5	-
2003	970204.65	3557629.69	Картометрический метод	0.5	-
2000	970198.49	3557633.13	Картометрический метод	0.5	-
Внутренний контур контура 162					
2004	970091.87	3557279.24	Картометрический метод	0.5	-
2005	970090.47	3557279.33	Картометрический метод	0.5	-
2006	970090.71	3557282.92	Картометрический метод	0.5	-
2007	970092.10	3557282.83	Картометрический метод	0.5	-
2008	970092.19	3557284.13	Картометрический метод	0.5	-
2009	970098.38	3557283.72	Картометрический метод	0.5	-
2010	970098.29	3557282.42	Картометрический метод	0.5	-
2011	970099.69	3557282.33	Картометрический метод	0.5	-
2012	970099.45	3557278.74	Картометрический метод	0.5	-
2013	970098.05	3557278.83	Картометрический метод	0.5	-
2014	970097.97	3557277.53	Картометрический метод	0.5	-
2015	970091.78	3557277.94	Картометрический метод	0.5	-
2004	970091.87	3557279.24	Картометрический метод	0.5	-
Контур 163					
2016	969438.12	3562004.41	Картометрический метод	0.5	-
2017	969448.36	3562004.49	Картометрический метод	0.5	-
2018	969449.25	3562008.65	Картометрический метод	0.5	-

2. Сведения о характерных точках границ объекта					
Обозначение характерных точек границ	Координаты, м		Метод определения координат характерной точки	Средняя квадратическая погрешность положения характерной точки (Mt), м	Описание обозначения точки на местности (при наличии)
	X	Y			
1	2	3	4	5	6
2019	969439.01	3562008.55	Картометрический метод	0.5	-
2016	969438.12	3562004.41	Картометрический метод	0.5	-
Контур 164					
2017	969448.36	3562004.49	Картометрический метод	0.5	-
2016	969438.12	3562004.41	Картометрический метод	0.5	-
2020	969437.03	3561999.31	Картометрический метод	0.5	-
2021	969437.03	3561961.24	Картометрический метод	0.5	-
2022	969435.78	3561945.95	Картометрический метод	0.5	-
2023	969435.03	3561940.61	Картометрический метод	0.5	-
2024	969424.94	3561901.52	Картометрический метод	0.5	-
2025	969420.95	3561862.73	Картометрический метод	0.5	-
2026	969418.88	3561842.42	Картометрический метод	0.5	-
2027	969411.34	3561803.02	Картометрический метод	0.5	-
2028	969405.27	3561752.25	Картометрический метод	0.5	-
2029	969400.24	3561702.51	Картометрический метод	0.5	-
2030	969395.84	3561652.70	Картометрический метод	0.5	-
2031	969391.04	3561602.93	Картометрический метод	0.5	-
1377	969387.00	3561550.14	Картометрический метод	0.5	-
1376	969390.23	3561548.42	Картометрический метод	0.5	-
1375	969396.81	3561547.25	Картометрический метод	0.5	-
2032	969401.01	3561602.05	Картометрический метод	0.5	-
2033	969405.80	3561651.78	Картометрический метод	0.5	-
2034	969410.19	3561701.56	Картометрический метод	0.5	-
2035	969415.21	3561751.16	Картометрический метод	0.5	-
2036	969421.23	3561801.48	Картометрический метод	0.5	-
2037	969428.78	3561840.97	Картометрический метод	0.5	-
2038	969430.89	3561861.71	Картометрический метод	0.5	-

2. Сведения о характерных точках границ объекта					
Обозначение характерных точек границ	Координаты, м		Метод определения координат характерной точки	Средняя квадратическая погрешность положения характерной точки (Mt), м	Описание обозначения точки на местности (при наличии)
	X	Y			
1	2	3	4	5	6
2039	969434.81	3561899.75	Картометрический метод	0.5	-
2040	969444.85	3561938.66	Картометрический метод	0.5	-
2041	969445.72	3561944.85	Картометрический метод	0.5	-
2042	969447.03	3561960.84	Картометрический метод	0.5	-
2043	969447.03	3561998.25	Картометрический метод	0.5	-
2017	969448.36	3562004.49	Картометрический метод	0.5	-
Контур 165					
2044	969312.05	3562003.42	Картометрический метод	0.5	-
2045	969322.15	3562003.50	Картометрический метод	0.5	-
2046	969322.58	3562006.52	Картометрический метод	0.5	-
2047	969323.60	3562007.46	Картометрический метод	0.5	-
2048	969312.61	3562007.36	Картометрический метод	0.5	-
2044	969312.05	3562003.42	Картометрический метод	0.5	-
Контур 166					
2045	969322.15	3562003.50	Картометрический метод	0.5	-
2044	969312.05	3562003.42	Картометрический метод	0.5	-
2049	969303.42	3561942.94	Картометрический метод	0.5	-
2050	969335.30	3561921.10	Картометрический метод	0.5	-
2051	969334.05	3561870.38	Картометрический метод	0.5	-
2052	969331.26	3561814.25	Картометрический метод	0.5	-
2053	969326.40	3561764.57	Картометрический метод	0.5	-
2054	969323.16	3561714.57	Картометрический метод	0.5	-
2055	969319.28	3561664.67	Картометрический метод	0.5	-
2056	969316.56	3561614.74	Картометрический метод	0.5	-
1295	969315.77	3561604.22	Картометрический метод	0.5	-
1294	969315.96	3561604.16	Картометрический метод	0.5	-
1293	969321.58	3561601.17	Картометрический метод	0.5	-

2. Сведения о характерных точках границ объекта					
Обозначение характерных точек границ	Координаты, м		Метод определения координат характерной точки	Средняя квадратическая погрешность положения характерной точки (Mt), м	Описание обозначения точки на местности (при наличии)
	X	Y			
1	2	3	4	5	6
1292	969325.05	3561597.22	Картометрический метод	0.5	-
1291	969325.24	3561596.80	Картометрический метод	0.5	-
2057	969326.53	3561614.08	Картометрический метод	0.5	-
2058	969329.26	3561664.01	Картометрический метод	0.5	-
2059	969333.14	3561713.86	Картометрический метод	0.5	-
2060	969336.36	3561763.76	Картометрический метод	0.5	-
2061	969341.23	3561813.51	Картометрический метод	0.5	-
2062	969344.04	3561870.01	Картометрический метод	0.5	-
2063	969345.47	3561926.25	Картометрический метод	0.5	-
2064	969314.19	3561947.68	Картометрический метод	0.5	-
2045	969322.15	3562003.50	Картометрический метод	0.5	-
Контур 167					
2065	984158.95	3582255.93	Картометрический метод	0.5	-
2066	984156.79	3582234.48	Картометрический метод	0.5	-
2067	984156.88	3582221.43	Картометрический метод	0.5	-
2068	984160.42	3582221.43	Картометрический метод	0.5	-
2069	984160.39	3582229.30	Картометрический метод	0.5	-
2070	984161.05	3582270.84	Картометрический метод	0.5	-
2071	984158.80	3582270.83	Картометрический метод	0.5	-
2072	984158.90	3582260.82	Картометрический метод	0.5	-
2065	984158.95	3582255.93	Картометрический метод	0.5	-
Контур 168					
2073	972790.94	3579257.25	Картометрический метод	0.5	-
2074	972791.21	3579257.27	Картометрический метод	0.5	-
2075	972792.71	3579268.30	Картометрический метод	0.5	-
2073	972790.94	3579257.25	Картометрический метод	0.5	-

2. Сведения о характерных точках границ объекта					
Обозначение характерных точек границ	Координаты, м		Метод определения координат характерной точки	Средняя квадратическая погрешность положения характерной точки (Mt), м	Описание обозначения точки на местности (при наличии)
	X	Y			
1	2	3	4	5	6
Контур 169					
2076	972380.56	3579112.96	Картометрический метод	0.5	-
2077	972384.40	3579126.23	Картометрический метод	0.5	-
2078	972343.20	3579117.49	Картометрический метод	0.5	-
2079	972301.93	3579116.62	Картометрический метод	0.5	-
2080	972285.54	3579106.66	Картометрический метод	0.5	-
2081	972234.59	3579101.23	Картометрический метод	0.5	-
2082	972227.34	3579099.77	Картометрический метод	0.5	-
2083	972215.40	3579099.47	Картометрический метод	0.5	-
2084	972202.33	3579108.85	Картометрический метод	0.5	-
2085	972175.52	3579101.26	Картометрический метод	0.5	-
2086	972051.73	3579084.06	Картометрический метод	0.5	-
2087	971999.84	3579070.55	Картометрический метод	0.5	-
2088	972001.19	3579060.57	Картометрический метод	0.5	-
2089	972053.68	3579074.23	Картометрический метод	0.5	-
2090	972177.58	3579091.45	Картометрический метод	0.5	-
2091	972200.41	3579097.91	Картометрический метод	0.5	-
2092	972212.29	3579089.39	Картометрический метод	0.5	-
2093	972219.57	3579089.57	Картометрический метод	0.5	-
2094	972288.82	3579096.95	Картометрический метод	0.5	-
2095	972304.83	3579106.68	Картометрический метод	0.5	-
2096	972344.36	3579107.51	Картометрический метод	0.5	-
2076	972380.56	3579112.96	Картометрический метод	0.5	-
Контур 170					
2077	972384.40	3579126.23	Картометрический метод	0.5	-
2076	972380.56	3579112.96	Картометрический метод	0.5	-
2097	972375.70	3579096.14	Картометрический метод	0.5	-

2. Сведения о характерных точках границ объекта					
Обозначение характерных точек границ	Координаты, м		Метод определения координат характерной точки	Средняя квадратическая погрешность положения характерной точки (Mt), м	Описание обозначения точки на местности (при наличии)
	X	Y			
1	2	3	4	5	6
2098	972371.62	3579008.77	Картометрический метод	0.5	-
2099	972408.06	3579129.15	Картометрический метод	0.5	-
2100	972391.09	3579127.65	Картометрический метод	0.5	-
2077	972384.40	3579126.23	Картометрический метод	0.5	-
Внутренний контур контура 170					
2101	972394.69	3579087.06	Картометрический метод	0.5	-
2102	972383.98	3579089.59	Картометрический метод	0.5	-
2103	972384.77	3579092.92	Картометрический метод	0.5	-
2104	972384.29	3579093.04	Картометрический метод	0.5	-
2105	972385.24	3579097.08	Картометрический метод	0.5	-
2106	972385.73	3579096.96	Картометрический метод	0.5	-
2107	972386.52	3579100.30	Картометрический метод	0.5	-
2108	972397.22	3579097.76	Картометрический метод	0.5	-
2109	972396.43	3579094.43	Картометрический метод	0.5	-
2110	972396.92	3579094.31	Картометрический метод	0.5	-
2111	972395.96	3579090.28	Картометрический метод	0.5	-
2112	972395.48	3579090.39	Картометрический метод	0.5	-
2101	972394.69	3579087.06	Картометрический метод	0.5	-
Контур 171					
2113	969729.63	3576756.63	Картометрический метод	0.5	-
2114	969729.75	3576757.24	Картометрический метод	0.5	-
673	969730.55	3576761.49	Картометрический метод	0.5	-
672	969668.48	3576775.72	Картометрический метод	0.5	-
2115	969633.62	3576782.13	Картометрический метод	0.5	-
2116	969632.52	3576775.81	Картометрический метод	0.5	-
2117	969665.78	3576769.24	Картометрический метод	0.5	-
2118	969665.78	3576769.38	Картометрический метод	0.5	-

2. Сведения о характерных точках границ объекта					
Обозначение характерных точек границ	Координаты, м		Метод определения координат характерной точки	Средняя квадратическая погрешность положения характерной точки (Mt), м	Описание обозначения точки на местности (при наличии)
	X	Y			
1	2	3	4	5	6
2119	969665.78	3576769.49	Картометрический метод	0.5	-
2120	969665.80	3576769.60	Картометрический метод	0.5	-
2121	969665.83	3576769.71	Картометрический метод	0.5	-
2122	969665.86	3576769.82	Картометрический метод	0.5	-
2123	969665.91	3576769.92	Картометрический метод	0.5	-
2124	969665.96	3576770.02	Картометрический метод	0.5	-
2125	969666.02	3576770.11	Картометрический метод	0.5	-
2126	969666.09	3576770.20	Картометрический метод	0.5	-
2127	969666.17	3576770.28	Картометрический метод	0.5	-
2128	969666.25	3576770.36	Картометрический метод	0.5	-
2129	969666.34	3576770.42	Картометрический метод	0.5	-
2130	969666.43	3576770.48	Картометрический метод	0.5	-
2131	969666.53	3576770.53	Картометрический метод	0.5	-
2132	969666.64	3576770.58	Картометрический метод	0.5	-
2133	969666.74	3576770.61	Картометрический метод	0.5	-
2134	969666.85	3576770.63	Картометрический метод	0.5	-
2135	969666.96	3576770.65	Картометрический метод	0.5	-
2136	969667.08	3576770.65	Картометрический метод	0.5	-
2137	969667.19	3576770.65	Картометрический метод	0.5	-
2138	969667.30	3576770.63	Картометрический метод	0.5	-
2139	969667.41	3576770.61	Картометрический метод	0.5	-
2140	969667.51	3576770.58	Картометрический метод	0.5	-
2141	969667.62	3576770.53	Картометрический метод	0.5	-
2142	969667.72	3576770.48	Картометрический метод	0.5	-
2143	969667.81	3576770.42	Картометрический метод	0.5	-
2144	969667.90	3576770.36	Картометрический метод	0.5	-
2145	969667.99	3576770.28	Картометрический метод	0.5	-

2. Сведения о характерных точках границ объекта					
Обозначение характерных точек границ	Координаты, м		Метод определения координат характерной точки	Средняя квадратическая погрешность положения характерной точки (M _t), м	Описание обозначения точки на местности (при наличии)
	X	Y			
1	2	3	4	5	6
2146	969668.06	3576770.20	Картометрический метод	0.5	-
2147	969668.13	3576770.11	Картометрический метод	0.5	-
2148	969668.19	3576770.02	Картометрический метод	0.5	-
2149	969668.25	3576769.92	Картометрический метод	0.5	-
2150	969668.29	3576769.82	Картометрический метод	0.5	-
2151	969668.33	3576769.71	Картометрический метод	0.5	-
2152	969668.35	3576769.60	Картометрический метод	0.5	-
2153	969668.37	3576769.49	Картометрический метод	0.5	-
2154	969668.38	3576769.38	Картометрический метод	0.5	-
2155	969668.37	3576769.27	Картометрический метод	0.5	-
2156	969668.36	3576769.16	Картометрический метод	0.5	-
2157	969668.34	3576769.05	Картометрический метод	0.5	-
2158	969668.31	3576768.94	Картометрический метод	0.5	-
2159	969668.23	3576768.75	Картометрический метод	0.5	-
2113	969729.63	3576756.63	Картометрический метод	0.5	-
Контур 172					
2116	969632.52	3576775.81	Картометрический метод	0.5	-
2115	969633.62	3576782.13	Картометрический метод	0.5	-
2160	969612.71	3576786.29	Картометрический метод	0.5	-
2161	969613.23	3576779.61	Картометрический метод	0.5	-
2116	969632.52	3576775.81	Картометрический метод	0.5	-
Контур 173					
221	969511.32	3577832.42	Картометрический метод	0.5	-
226	969510.45	3577845.73	Картометрический метод	0.5	-
2162	969501.31	3577836.52	Картометрический метод	0.5	-
2163	969495.04	3577810.37	Картометрический метод	0.5	-
2164	969485.83	3577761.24	Картометрический метод	0.5	-

2. Сведения о характерных точках границ объекта					
Обозначение характерных точек границ	Координаты, м		Метод определения координат характерной точки	Средняя квадратическая погрешность положения характерной точки (Mt), м	Описание обозначения точки на местности (при наличии)
	X	Y			
1	2	3	4	5	6
2165	969479.83	3577711.61	Картометрический метод	0.5	-
2166	969477.08	3577661.69	Картометрический метод	0.5	-
2167	969477.58	3577611.70	Картометрический метод	0.5	-
2168	969481.34	3577561.85	Картометрический метод	0.5	-
2169	969486.85	3577521.14	Картометрический метод	0.5	-
2170	969490.73	3577499.12	Картометрический метод	0.5	-
2171	969500.98	3577450.18	Картометрический метод	0.5	-
2172	969512.30	3577401.48	Картометрический метод	0.5	-
2173	969535.21	3577304.14	Картометрический метод	0.5	-
2174	969546.49	3577255.43	Картометрический метод	0.5	-
2175	969556.89	3577206.32	Картометрический метод	0.5	-
2176	969564.67	3577167.31	Картометрический метод	0.5	-
2177	969576.88	3577098.90	Картометрический метод	0.5	-
2178	969583.15	3577058.67	Картометрический метод	0.5	-
2179	969589.44	3577015.92	Картометрический метод	0.5	-
2180	969595.91	3576966.34	Картометрический метод	0.5	-
2181	969601.52	3576916.65	Картометрический метод	0.5	-
2182	969606.35	3576866.89	Картометрический метод	0.5	-
2183	969609.95	3576821.23	Картометрический метод	0.5	-
2184	969626.90	3576818.51	Картометрический метод	0.5	-
2185	969635.33	3576816.18	Картометрический метод	0.5	-
2186	969626.22	3576920.90	Картометрический метод	0.5	-
2187	969611.25	3576919.69	Картометрический метод	0.5	-
2188	969605.84	3576967.55	Картометрический метод	0.5	-
2189	969599.34	3577017.30	Картометрический метод	0.5	-
2190	969593.04	3577060.17	Картометрический метод	0.5	-
2191	969586.74	3577100.55	Картометрический метод	0.5	-

2. Сведения о характерных точках границ объекта					
Обозначение характерных точек границ	Координаты, м		Метод определения координат характерной точки	Средняя квадратическая погрешность положения характерной точки (Mt), м	Описание обозначения точки на местности (при наличии)
	X	Y			
1	2	3	4	5	6
2192	969574.94	3577166.72	Картометрический метод	0.5	-
2193	969566.17	3577210.76	Картометрический метод	0.5	-
2194	969556.26	3577257.59	Картометрический метод	0.5	-
2195	969544.95	3577306.41	Картометрический метод	0.5	-
2196	969522.03	3577403.76	Картометрический метод	0.5	-
2197	969510.74	3577452.34	Картометрический метод	0.5	-
2198	969500.55	3577501.01	Картометрический метод	0.5	-
2199	969496.74	3577522.68	Картометрический метод	0.5	-
2200	969491.29	3577562.90	Картометрический метод	0.5	-
2201	969487.58	3577612.13	Картометрический метод	0.5	-
2202	969487.08	3577661.46	Картометрический метод	0.5	-
2203	969489.80	3577710.73	Картометрический метод	0.5	-
2204	969495.71	3577759.71	Картометрический метод	0.5	-
2205	969504.82	3577808.28	Картометрический метод	0.5	-
2206	969510.38	3577831.47	Картометрический метод	0.5	-
221	969511.32	3577832.42	Картометрический метод	0.5	-
Контур 174					
2184	969626.90	3576818.51	Картометрический метод	0.5	-
2183	969609.95	3576821.23	Картометрический метод	0.5	-
2207	969610.12	3576819.12	Картометрический метод	0.5	-
2184	969626.90	3576818.51	Картометрический метод	0.5	-
Контур 175					
1031	969494.35	3577186.69	Картометрический метод	0.5	-
1030	969500.63	3577137.82	Картометрический метод	0.5	-
1029	969496.44	3577122.17	Картометрический метод	0.5	-
2208	969500.08	3577102.04	Картометрический метод	0.5	-
2209	969508.11	3577052.86	Картометрический метод	0.5	-

2. Сведения о характерных точках границ объекта					
Обозначение характерных точек границ	Координаты, м		Метод определения координат характерной точки	Средняя квадратическая погрешность положения характерной точки (Mt), м	Описание обозначения точки на местности (при наличии)
	X	Y			
1	2	3	4	5	6
2210	969515.32	3577003.55	Картометрический метод	0.5	-
2211	969521.70	3576954.13	Картометрический метод	0.5	-
2212	969527.24	3576904.61	Картометрический метод	0.5	-
2213	969531.95	3576855.00	Картометрический метод	0.5	-
2214	969533.73	3576832.15	Картометрический метод	0.5	-
2215	969530.23	3576832.61	Картометрический метод	0.5	-
2216	969529.89	3576830.04	Картометрический метод	0.5	-
2217	969543.56	3576830.16	Картометрический метод	0.5	-
2218	969541.54	3576855.81	Картометрический метод	0.5	-
2219	969536.72	3576906.50	Картометрический метод	0.5	-
2220	969530.39	3576973.09	Картометрический метод	0.5	-
2221	969525.23	3577004.91	Картометрический метод	0.5	-
2222	969518.00	3577054.39	Картометрический метод	0.5	-
2223	969509.93	3577103.73	Картометрический метод	0.5	-
2224	969501.04	3577152.93	Картометрический метод	0.5	-
1031	969494.35	3577186.69	Картометрический метод	0.5	-
Контур 176					
2225	969364.11	3558792.36	Картометрический метод	0.5	-
2226	969365.97	3558793.72	Картометрический метод	0.5	-
2227	969369.78	3558797.13	Картометрический метод	0.5	-
2228	969373.29	3558799.04	Картометрический метод	0.5	-
2229	969371.68	3558810.90	Картометрический метод	0.5	-
2230	969341.83	3558820.13	Картометрический метод	0.5	-
2231	969342.09	3558818.67	Картометрический метод	0.5	-
2232	969361.80	3558808.41	Картометрический метод	0.5	-
2225	969364.11	3558792.36	Картометрический метод	0.5	-

2. Сведения о характерных точках границ объекта					
Обозначение характерных точек границ	Координаты, м		Метод определения координат характерной точки	Средняя квадратическая погрешность положения характерной точки (Mt), м	Описание обозначения точки на местности (при наличии)
	X	Y			
1	2	3	4	5	6
Контур 177					
2233	969331.25	3558879.85	Картометрический метод	0.5	-
2234	969335.47	3558856.06	Картометрический метод	0.5	-
2235	969346.16	3558853.06	Картометрический метод	0.5	-
2236	969342.08	3558876.09	Картометрический метод	0.5	-
2237	969362.91	3558894.58	Картометрический метод	0.5	-
1396	969352.09	3558960.87	Картометрический метод	0.5	-
1413	969342.16	3558959.45	Картометрический метод	0.5	-
2238	969352.10	3558898.36	Картометрический метод	0.5	-
2233	969331.25	3558879.85	Картометрический метод	0.5	-
Контур 178					
2239	969427.31	3558971.58	Картометрический метод	0.5	-
2240	969419.57	3559017.24	Картометрический метод	0.5	-
2241	969411.57	3559066.52	Картометрический метод	0.5	-
2242	969403.92	3559115.86	Картометрический метод	0.5	-
2243	969396.63	3559165.25	Картометрический метод	0.5	-
1691	969390.84	3559206.56	Картометрический метод	0.5	-
1690	969390.27	3559208.22	Картометрический метод	0.5	-
1689	969386.37	3559224.09	Картометрический метод	0.5	-
1688	969381.22	3559245.95	Картометрический метод	0.5	-
1687	969378.15	3559260.01	Картометрический метод	0.5	-
1686	969374.40	3559280.62	Картометрический метод	0.5	-
1685	969373.45	3559283.85	Картометрический метод	0.5	-
2244	969373.20	3559262.91	Картометрический метод	0.5	-
2245	969379.79	3559213.34	Картометрический метод	0.5	-
2246	969386.73	3559163.83	Картометрический метод	0.5	-
2247	969390.49	3559138.38	Картометрический метод	0.5	-

2. Сведения о характерных точках границ объекта

Обозначение характерных точек границ	Координаты, м		Метод определения координат характерной точки	Средняя квадратическая погрешность положения характерной точки (Mt), м	Описание обозначения точки на местности (при наличии)
	X	Y			
1	2	3	4	5	6
2248	969394.03	3559114.36	Картометрический метод	0.5	-
2249	969401.69	3559064.95	Картометрический метод	0.5	-
2250	969409.70	3559015.60	Картометрический метод	0.5	-
2251	969417.40	3558970.17	Картометрический метод	0.5	-
2239	969427.31	3558971.58	Картометрический метод	0.5	-
Контур 179					
2252	970086.12	3557011.94	Картометрический метод	0.5	-
2253	970093.71	3557017.63	Картометрический метод	0.5	-
2254	970095.37	3557019.46	Картометрический метод	0.5	-
2255	970101.20	3557023.87	Картометрический метод	0.5	-
1616	970106.51	3557166.81	Картометрический метод	0.5	-
1615	970106.23	3557169.41	Картометрический метод	0.5	-
1625	970099.63	3557175.45	Картометрический метод	0.5	-
1624	970092.98	3557174.02	Картометрический метод	0.5	-
1623	970085.86	3557179.84	Картометрический метод	0.5	-
1622	970078.25	3557180.62	Картометрический метод	0.5	-
2256	970073.03	3557064.78	Картометрический метод	0.5	-
2257	970070.02	3557046.43	Картометрический метод	0.5	-
2258	970077.00	3557031.47	Картометрический метод	0.5	-
2259	970077.28	3557032.02	Картометрический метод	0.5	-
2260	970077.74	3557031.80	Картометрический метод	0.5	-
2261	970079.28	3557034.85	Картометрический метод	0.5	-
2262	970089.10	3557029.90	Картометрический метод	0.5	-
2263	970087.56	3557026.84	Картометрический метод	0.5	-
2264	970088.01	3557026.62	Картометрический метод	0.5	-
2265	970086.14	3557022.91	Картометрический метод	0.5	-

2. Сведения о характерных точках границ объекта					
Обозначение характерных точек границ	Координаты, м		Метод определения координат характерной точки	Средняя квадратическая погрешность положения характерной точки (Mt), м	Описание обозначения точки на местности (при наличии)
	X	Y			
1	2	3	4	5	6
2266	970085.69	3557023.14	Картометрический метод	0.5	-
2267	970084.15	3557020.08	Картометрический метод	0.5	-
2268	970081.76	3557021.28	Картометрический метод	0.5	-
2252	970086.12	3557011.94	Картометрический метод	0.5	-
Контур 180					
2269	969979.65	3556969.64	Картометрический метод	0.5	-
2270	969989.65	3556977.06	Картометрический метод	0.5	-
2271	969967.91	3557014.43	Картометрический метод	0.5	-
2272	969914.14	3557123.13	Картометрический метод	0.5	-
2273	969911.42	3557128.34	Картометрический метод	0.5	-
2274	969721.35	3556794.13	Картометрический метод	0.5	-
2275	969723.86	3556787.76	Картометрический метод	0.5	-
2276	969740.28	3556799.38	Картометрический метод	0.5	-
2277	969911.67	3557106.17	Картометрический метод	0.5	-
2278	969928.18	3557074.35	Картометрический метод	0.5	-
2269	969979.65	3556969.64	Картометрический метод	0.5	-
Контур 181					
2279	969834.96	3556833.09	Картометрический метод	0.5	-
2280	969957.05	3556919.47	Картометрический метод	0.5	-
2281	969959.81	3556920.74	Картометрический метод	0.5	-
2282	969957.25	3556924.64	Картометрический метод	0.5	-
2283	970001.04	3556957.48	Картометрический метод	0.5	-
2270	969989.65	3556977.06	Картометрический метод	0.5	-
2269	969979.65	3556969.64	Картометрический метод	0.5	-
2284	969947.05	3556945.46	Картометрический метод	0.5	-
2285	969819.18	3556855.13	Картометрический метод	0.5	-
2276	969740.28	3556799.38	Картометрический метод	0.5	-

2. Сведения о характерных точках границ объекта					
Обозначение характерных точек границ	Координаты, м		Метод определения координат характерной точки	Средняя квадратическая погрешность положения характерной точки (Mt), м	Описание обозначения точки на местности (при наличии)
	X	Y			
1	2	3	4	5	6
2275	969723.86	3556787.76	Картометрический метод	0.5	-
2286	969725.12	3556784.56	Картометрический метод	0.5	-
2287	969731.26	3556768.97	Картометрический метод	0.5	-
2288	969734.00	3556762.01	Картометрический метод	0.5	-
2279	969834.96	3556833.09	Картометрический метод	0.5	-
Внутренний контур контура 181					
2289	969986.77	3556963.12	Картометрический метод	0.5	-
2290	969986.47	3556963.53	Картометрический метод	0.5	-
2291	969989.83	3556965.98	Картометрический метод	0.5	-
2292	969990.13	3556965.56	Картометрический метод	0.5	-
2293	969992.90	3556967.58	Картометрический метод	0.5	-
2294	969999.37	3556958.69	Картометрический метод	0.5	-
2295	969996.60	3556956.67	Картометрический метод	0.5	-
2296	969996.89	3556956.27	Картометрический метод	0.5	-
2297	969993.54	3556953.82	Картометрический метод	0.5	-
2298	969993.24	3556954.23	Картометрический метод	0.5	-
2299	969990.48	3556952.21	Картометрический метод	0.5	-
2300	969984.00	3556961.11	Картометрический метод	0.5	-
2289	969986.77	3556963.12	Картометрический метод	0.5	-
Внутренний контур контура 181					
2301	969969.26	3556936.20	Картометрический метод	0.5	-
2302	969968.19	3556937.67	Картометрический метод	0.5	-
2303	969966.52	3556936.44	Картометрический метод	0.5	-
2304	969961.63	3556943.16	Картометрический метод	0.5	-
2305	969963.31	3556944.38	Картометрический метод	0.5	-
2306	969962.21	3556945.89	Картометрический метод	0.5	-
2307	969965.58	3556948.31	Картометрический метод	0.5	-

2. Сведения о характерных точках границ объекта					
Обозначение характерных точек границ	Координаты, м		Метод определения координат характерной точки	Средняя квадратическая погрешность положения характерной точки (Mt), м	Описание обозначения точки на местности (при наличии)
	X	Y			
1	2	3	4	5	6
2308	969966.67	3556946.82	Картометрический метод	0.5	-
2309	969968.34	3556948.04	Картометрический метод	0.5	-
2310	969973.23	3556941.33	Картометрический метод	0.5	-
2311	969971.55	3556940.11	Картометрический метод	0.5	-
2312	969972.65	3556938.60	Картометрический метод	0.5	-
2301	969969.26	3556936.20	Картометрический метод	0.5	-
Внутренний контур контура 181					
2313	969810.87	3556836.43	Картометрический метод	0.5	-
2314	969810.06	3556837.57	Картометрический метод	0.5	-
2315	969813.00	3556839.65	Картометрический метод	0.5	-
2316	969813.81	3556838.51	Картометрический метод	0.5	-
2317	969814.87	3556839.26	Картометрический метод	0.5	-
2318	969818.46	3556834.21	Картометрический метод	0.5	-
2319	969817.40	3556833.46	Картометрический метод	0.5	-
2320	969818.21	3556832.32	Картометрический метод	0.5	-
2321	969815.27	3556830.23	Картометрический метод	0.5	-
2322	969814.46	3556831.37	Картометрический метод	0.5	-
2323	969813.40	3556830.62	Картометрический метод	0.5	-
2324	969809.81	3556835.68	Картометрический метод	0.5	-
2313	969810.87	3556836.43	Картометрический метод	0.5	-
Контур 182					
2325	970939.54	3554982.91	Картометрический метод	0.5	-
2326	970963.74	3555007.48	Картометрический метод	0.5	-
2327	970961.58	3555011.92	Картометрический метод	0.5	-
2328	970917.84	3554963.90	Картометрический метод	0.5	-
2329	970919.41	3554962.47	Картометрический метод	0.5	-
2325	970939.54	3554982.91	Картометрический метод	0.5	-

2. Сведения о характерных точках границ объекта					
Обозначение характерных точек границ	Координаты, м		Метод определения координат характерной точки	Средняя квадратическая погрешность положения характерной точки (Mt), м	Описание обозначения точки на местности (при наличии)
	X	Y			
1	2	3	4	5	6
Контур 183					
2330	971020.22	3555073.60	Картометрический метод	0.5	-
2331	971025.33	3555070.02	Картометрический метод	0.5	-
2332	971038.51	3555083.41	Картометрический метод	0.5	-
2333	971068.65	3555121.33	Картометрический метод	0.5	-
2334	971082.85	3555138.46	Картометрический метод	0.5	-
2335	971079.51	3555136.79	Картометрический метод	0.5	-
2336	971070.52	3555126.31	Картометрический метод	0.5	-
2330	971020.22	3555073.60	Картометрический метод	0.5	-
Контур 184					
2337	971068.71	3555142.66	Картометрический метод	0.5	-
2338	971010.96	3555083.49	Картометрический метод	0.5	-
2339	971004.72	3555077.10	Картометрический метод	0.5	-
2340	971003.53	3555075.87	Картометрический метод	0.5	-
2341	971004.29	3555074.30	Картометрический метод	0.5	-
2342	971061.57	3555134.33	Картометрический метод	0.5	-
2337	971068.71	3555142.66	Картометрический метод	0.5	-
Контур 185					
2343	970954.95	3555025.56	Картометрический метод	0.5	-
2344	970947.54	3555017.88	Картометрический метод	0.5	-
2345	970857.50	3554919.97	Картометрический метод	0.5	-
2346	970859.76	3554918.15	Картометрический метод	0.5	-
2347	970862.01	3554920.47	Картометрический метод	0.5	-
2348	970879.06	3554939.19	Картометрический метод	0.5	-
2349	970955.92	3555023.57	Картометрический метод	0.5	-
2343	970954.95	3555025.56	Картометрический метод	0.5	-

2. Сведения о характерных точках границ объекта					
Обозначение характерных точек границ	Координаты, м		Метод определения координат характерной точки	Средняя квадратическая погрешность положения характерной точки (Mt), м	Описание обозначения точки на местности (при наличии)
	X	Y			
1	2	3	4	5	6
Контур 186					
2350	972508.94	3552787.40	Картометрический метод	0.5	-
2351	972505.84	3552785.78	Картометрический метод	0.5	-
2352	972470.68	3552853.08	Картометрический метод	0.5	-
2353	972468.23	3552850.95	Картометрический метод	0.5	-
2354	972499.50	3552785.31	Картометрический метод	0.5	-
2355	972495.93	3552783.15	Картометрический метод	0.5	-
2356	972501.60	3552772.29	Картометрический метод	0.5	-
2357	972513.43	3552778.47	Картометрический метод	0.5	-
2350	972508.94	3552787.40	Картометрический метод	0.5	-
Контур 187					
2358	972464.24	3552755.96	Картометрический метод	0.5	-
2359	972433.39	3552820.60	Картометрический метод	0.5	-
1561	972351.08	3552748.93	Картометрический метод	0.5	-
1564	972356.11	3552737.67	Картометрический метод	0.5	-
2360	972355.90	3552746.10	Картометрический метод	0.5	-
2361	972357.38	3552749.22	Картометрический метод	0.5	-
2362	972359.35	3552751.35	Картометрический метод	0.5	-
2363	972377.58	3552768.28	Картометрический метод	0.5	-
2364	972391.65	3552781.40	Картометрический метод	0.5	-
2365	972406.63	3552795.18	Картометрический метод	0.5	-
2366	972444.87	3552752.59	Картометрический метод	0.5	-
2358	972464.24	3552755.96	Картометрический метод	0.5	-
Контур 188					
2367	972527.07	3552878.08	Картометрический метод	0.5	-
2368	972528.56	3552879.10	Картометрический метод	0.5	-
2369	972526.34	3552890.91	Картометрический метод	0.5	-

2. Сведения о характерных точках границ объекта					
Обозначение характерных точек границ	Координаты, м		Метод определения координат характерной точки	Средняя квадратическая погрешность положения характерной точки (Mt), м	Описание обозначения точки на местности (при наличии)
	X	Y			
1	2	3	4	5	6
2370	972524.81	3552889.91	Картометрический метод	0.5	-
2367	972527.07	3552878.08	Картометрический метод	0.5	-
Контур 189					
2371	972519.23	3552792.78	Картометрический метод	0.5	-
2350	972508.94	3552787.40	Картометрический метод	0.5	-
2357	972513.43	3552778.47	Картометрический метод	0.5	-
2372	972532.72	3552788.54	Картометрический метод	0.5	-
2373	972530.32	3552793.15	Картометрический метод	0.5	-
2374	972541.67	3552804.58	Картометрический метод	0.5	-
2367	972527.07	3552878.08	Картометрический метод	0.5	-
2370	972524.81	3552889.91	Картометрический метод	0.5	-
2375	972500.45	3552875.90	Картометрический метод	0.5	-
2376	972496.06	3552873.38	Картометрический метод	0.5	-
2377	972482.40	3552863.28	Картометрический метод	0.5	-
2371	972519.23	3552792.78	Картометрический метод	0.5	-
Контур 190					
2378	972271.32	3552854.12	Картометрический метод	0.5	-
2379	972267.14	3552863.51	Картометрический метод	0.5	-
2380	972198.96	3552847.55	Картометрический метод	0.5	-
2381	972133.87	3552833.63	Картометрический метод	0.5	-
2382	972084.07	3552831.41	Картометрический метод	0.5	-
2383	972024.65	3552819.87	Картометрический метод	0.5	-
2384	971976.40	3552815.57	Картометрический метод	0.5	-
2385	971929.43	3552820.65	Картометрический метод	0.5	-
2386	971887.44	3552839.44	Картометрический метод	0.5	-
2387	971855.49	3552872.73	Картометрический метод	0.5	-

2. Сведения о характерных точках границ объекта					
Обозначение характерных точек границ	Координаты, м		Метод определения координат характерной точки	Средняя квадратическая погрешность положения характерной точки (Mt), м	Описание обозначения точки на местности (при наличии)
	X	Y			
1	2	3	4	5	6
2388	971833.65	3552914.82	Картометрический метод	0.5	-
2389	971819.09	3552961.18	Картометрический метод	0.5	-
2390	971807.84	3553010.73	Картометрический метод	0.5	-
2391	971784.34	3553056.77	Картометрический метод	0.5	-
2392	971746.79	3553232.39	Картометрический метод	0.5	-
2393	971736.08	3553281.30	Картометрический метод	0.5	-
2394	971724.88	3553330.13	Картометрический метод	0.5	-
2395	971716.81	3553363.79	Картометрический метод	0.5	-
2396	971713.20	3553378.85	Картометрический метод	0.5	-
2397	971701.03	3553427.45	Картометрический метод	0.5	-
2398	971688.37	3553475.93	Картометрический метод	0.5	-
2399	971675.24	3553524.27	Картометрический метод	0.5	-
2400	971661.63	3553572.49	Картометрический метод	0.5	-
2401	971647.54	3553620.56	Картометрический метод	0.5	-
2402	971632.97	3553668.50	Картометрический метод	0.5	-
2403	971617.93	3553716.29	Картометрический метод	0.5	-
2404	971602.41	3553763.92	Картометрический метод	0.5	-
2405	971586.42	3553811.40	Картометрический метод	0.5	-
2406	971569.96	3553858.72	Картометрический метод	0.5	-
2407	971553.03	3553905.87	Картометрический метод	0.5	-
2408	971535.63	3553952.85	Картометрический метод	0.5	-
2409	971517.77	3553999.66	Картометрический метод	0.5	-
2410	971499.44	3554046.28	Картометрический метод	0.5	-
2411	971480.65	3554092.72	Картометрический метод	0.5	-
2412	971461.40	3554138.98	Картометрический метод	0.5	-
2413	971441.69	3554185.04	Картометрический метод	0.5	-
2414	971421.52	3554230.90	Картометрический метод	0.5	-

2. Сведения о характерных точках границ объекта					
Обозначение характерных точек границ	Координаты, м		Метод определения координат характерной точки	Средняя квадратическая погрешность положения характерной точки (Mt), м	Описание обозначения точки на местности (при наличии)
	X	Y			
1	2	3	4	5	6
2415	971400.90	3554276.56	Картометрический метод	0.5	-
2416	971379.83	3554322.02	Картометрический метод	0.5	-
2417	971213.59	3554665.66	Картометрический метод	0.5	-
2418	971039.11	3555025.40	Картометрический метод	0.5	-
2419	971031.75	3555017.68	Картометрический метод	0.5	-
2420	971343.75	3554374.37	Картометрический метод	0.5	-
2421	971370.78	3554317.76	Картометрический метод	0.5	-
2422	971391.81	3554272.40	Картометрический метод	0.5	-
2423	971412.39	3554226.83	Картометрический метод	0.5	-
2424	971432.51	3554181.06	Картометрический метод	0.5	-
2425	971452.18	3554135.09	Картометрический метод	0.5	-
2426	971471.40	3554088.93	Картометрический метод	0.5	-
2427	971490.15	3554042.58	Картометрический метод	0.5	-
2428	971508.44	3553996.04	Картометрический метод	0.5	-
2429	971526.27	3553949.33	Картометрический метод	0.5	-
2430	971543.63	3553902.44	Картометрический метод	0.5	-
2431	971560.53	3553855.38	Картометрический метод	0.5	-
2432	971576.96	3553808.16	Картометрический метод	0.5	-
2433	971592.92	3553760.78	Картометрический метод	0.5	-
2434	971608.40	3553713.23	Картометрический метод	0.5	-
2435	971623.42	3553665.54	Картометрический метод	0.5	-
2436	971637.96	3553617.70	Картометрический метод	0.5	-
2437	971652.02	3553569.72	Картометрический метод	0.5	-
2438	971665.60	3553521.60	Картометрический метод	0.5	-
2439	971678.71	3553473.35	Картометрический метод	0.5	-
2440	971691.34	3553424.97	Картометрический метод	0.5	-
2441	971703.48	3553376.47	Картометрический метод	0.5	-

2. Сведения о характерных точках границ объекта					
Обозначение характерных точек границ	Координаты, м		Метод определения координат характерной точки	Средняя квадратическая погрешность положения характерной точки (Mt), м	Описание обозначения точки на местности (при наличии)
	X	Y			
1	2	3	4	5	6
2442	971706.58	3553363.54	Картометрический метод	0.5	-
2443	971715.15	3553327.85	Картометрический метод	0.5	-
2444	971726.33	3553279.12	Картометрический метод	0.5	-
2445	971737.02	3553230.27	Картометрический метод	0.5	-
2446	971774.83	3553053.39	Картометрический метод	0.5	-
2447	971798.36	3553007.29	Картометрический метод	0.5	-
2448	971809.43	3552958.57	Картометрический метод	0.5	-
2449	971824.37	3552910.99	Картометрический метод	0.5	-
2450	971847.28	3552866.85	Картометрический метод	0.5	-
2451	971881.58	3552831.11	Картометрический метод	0.5	-
2452	971926.79	3552810.88	Картометрический метод	0.5	-
2453	971976.31	3552805.53	Картометрический метод	0.5	-
2454	972026.05	3552809.96	Картометрический метод	0.5	-
2455	972085.26	3552821.45	Картометрический метод	0.5	-
2456	972135.14	3552823.68	Картометрический метод	0.5	-
2457	972201.09	3552837.78	Картометрический метод	0.5	-
2458	972249.90	3552848.62	Картометрический метод	0.5	-
2378	972271.32	3552854.12	Картометрический метод	0.5	-
Контур 191					
2459	972300.73	3552861.83	Картометрический метод	0.5	-
2460	972345.93	3552876.29	Картометрический метод	0.5	-
2461	972391.66	3552896.42	Картометрический метод	0.5	-
2462	972396.18	3552898.55	Картометрический метод	0.5	-
2463	972387.16	3552917.45	Картометрический метод	0.5	-
2464	972386.66	3552909.74	Картометрический метод	0.5	-
2465	972382.52	3552903.33	Картометрический метод	0.5	-
2466	972342.39	3552885.65	Картометрический метод	0.5	-

2. Сведения о характерных точках границ объекта					
Обозначение характерных точек границ	Координаты, м		Метод определения координат характерной точки	Средняя квадратическая погрешность положения характерной точки (Mt), м	Описание обозначения точки на местности (при наличии)
	X	Y			
1	2	3	4	5	6
2467	972296.52	3552871.28	Картометрический метод	0.5	-
2459	972300.73	3552861.83	Картометрический метод	0.5	-
Контур 192					
2468	972436.51	3552917.53	Картометрический метод	0.5	-
2469	972436.78	3552917.66	Картометрический метод	0.5	-
2470	972480.41	3552941.78	Картометрический метод	0.5	-
2471	972484.96	3552944.45	Картометрический метод	0.5	-
2472	972481.83	3552958.32	Картометрический метод	0.5	-
2473	972428.40	3552934.54	Картометрический метод	0.5	-
2468	972436.51	3552917.53	Картометрический метод	0.5	-
Контур 193					
2474	972509.43	3552970.45	Картометрический метод	0.5	-
2475	972511.39	3552959.94	Картометрический метод	0.5	-
2476	972513.16	3552960.98	Картометрический метод	0.5	-
2477	972511.19	3552971.42	Картометрический метод	0.5	-
2474	972509.43	3552970.45	Картометрический метод	0.5	-
Контур 194					
2378	972271.32	3552854.12	Картометрический метод	0.5	-
2478	972298.32	3552861.06	Картометрический метод	0.5	-
2459	972300.73	3552861.83	Картометрический метод	0.5	-
2467	972296.52	3552871.28	Картометрический метод	0.5	-
2479	972162.70	3553171.63	Картометрический метод	0.5	-
2480	972134.67	3553160.83	Картометрический метод	0.5	-
2379	972267.14	3552863.51	Картометрический метод	0.5	-
2378	972271.32	3552854.12	Картометрический метод	0.5	-
Внутренний контур контура 194					
2481	972267.35	3552888.29	Картометрический метод	0.5	-

2. Сведения о характерных точках границ объекта					
Обозначение характерных точек границ	Координаты, м		Метод определения координат характерной точки	Средняя квадратическая погрешность положения характерной точки (Mt), м	Описание обозначения точки на местности (при наличии)
	X	Y			
1	2	3	4	5	6
2482	972266.21	3552887.77	Картометрический метод	0.5	-
2483	972264.47	3552891.53	Картометрический метод	0.5	-
2484	972265.61	3552892.06	Картометрический метод	0.5	-
2485	972264.49	3552894.49	Картометрический метод	0.5	-
2486	972273.11	3552898.47	Картометрический метод	0.5	-
2487	972274.23	3552896.04	Картометрический метод	0.5	-
2488	972275.37	3552896.56	Картометрический метод	0.5	-
2489	972277.11	3552892.79	Картометрический метод	0.5	-
2490	972275.97	3552892.27	Картометрический метод	0.5	-
2491	972277.09	3552889.84	Картометрический метод	0.5	-
2492	972268.47	3552885.86	Картометрический метод	0.5	-
2481	972267.35	3552888.29	Картометрический метод	0.5	-
Контур 195					
2493	972318.01	3552749.42	Картометрический метод	0.5	-
2494	972298.39	3552793.38	Картометрический метод	0.5	-
2495	972252.84	3552782.35	Картометрический метод	0.5	-
2496	972203.93	3552771.92	Картометрический метод	0.5	-
2497	972148.73	3552760.12	Картометрический метод	0.5	-
2498	972102.29	3552741.75	Картометрический метод	0.5	-
2499	972043.57	3552728.04	Картометрический метод	0.5	-
2500	971996.36	3552711.74	Картометрический метод	0.5	-
2501	971953.35	3552686.61	Картометрический метод	0.5	-
2502	971920.36	3552649.66	Картометрический метод	0.5	-
2503	971903.67	3552603.04	Картометрический метод	0.5	-
2504	971900.81	3552553.38	Картометрический метод	0.5	-
2505	971906.63	3552503.85	Картометрический метод	0.5	-
2506	971916.45	3552454.86	Картометрический метод	0.5	-

2. Сведения о характерных точках границ объекта					
Обозначение характерных точек границ	Координаты, м		Метод определения координат характерной точки	Средняя квадратическая погрешность положения характерной точки (Mt), м	Описание обозначения точки на местности (при наличии)
	X	Y			
1	2	3	4	5	6
2507	971929.26	3552391.73	Картометрический метод	0.5	-
2508	971928.31	3552335.38	Картометрический метод	0.5	-
2509	971964.10	3552167.96	Картометрический метод	0.5	-
2510	971975.52	3552244.90	Картометрический метод	0.5	-
2511	971997.67	3552324.46	Картометрический метод	0.5	-
2512	972028.84	3552405.23	Картометрический метод	0.5	-
2513	972068.48	3552482.14	Картометрический метод	0.5	-
2514	972097.13	3552521.79	Картометрический метод	0.5	-
2515	972117.96	3552553.25	Картометрический метод	0.5	-
2516	972173.02	3552619.70	Картометрический метод	0.5	-
2517	972206.92	3552650.28	Картометрический метод	0.5	-
2518	972236.91	3552677.33	Картометрический метод	0.5	-
2493	972318.01	3552749.42	Картометрический метод	0.5	-
Контур 196					
2519	972341.52	3552770.32	Картометрический метод	0.5	-
2520	972409.59	3552830.82	Картометрический метод	0.5	-
2521	972396.64	3552824.94	Картометрический метод	0.5	-
2522	972349.39	3552808.37	Картометрический метод	0.5	-
2523	972327.45	3552801.85	Картометрический метод	0.5	-
2519	972341.52	3552770.32	Картометрический метод	0.5	-
Контур 197					
2524	972332.31	3552790.94	Картометрический метод	0.5	-
2523	972327.45	3552801.85	Картометрический метод	0.5	-
2525	972301.45	3552794.12	Картометрический метод	0.5	-
2494	972298.39	3552793.38	Картометрический метод	0.5	-
2526	972304.01	3552780.76	Картометрический метод	0.5	-
2493	972318.01	3552749.42	Картометрический метод	0.5	-

2. Сведения о характерных точках границ объекта					
Обозначение характерных точек границ	Координаты, м		Метод определения координат характерной точки	Средняя квадратическая погрешность положения характерной точки (Mt), м	Описание обозначения точки на местности (при наличии)
	X	Y			
1	2	3	4	5	6
2519	972341.52	3552770.32	Картометрический метод	0.5	-
2524	972332.31	3552790.94	Картометрический метод	0.5	-
Внутренний контур контура 197					
2527	972312.82	3552786.49	Картометрический метод	0.5	-
2528	972311.69	3552785.96	Картометрический метод	0.5	-
2529	972309.95	3552789.73	Картометрический метод	0.5	-
2530	972311.08	3552790.26	Картометрический метод	0.5	-
2531	972309.96	3552792.68	Картометрический метод	0.5	-
2532	972318.59	3552796.66	Картометрический метод	0.5	-
2533	972319.71	3552794.23	Картометрический метод	0.5	-
2534	972320.85	3552794.76	Картометрический метод	0.5	-
2535	972322.58	3552790.99	Картометрический метод	0.5	-
2536	972321.45	3552790.47	Картометрический метод	0.5	-
2537	972322.57	3552788.04	Картометрический метод	0.5	-
2538	972313.94	3552784.06	Картометрический метод	0.5	-
2527	972312.82	3552786.49	Картометрический метод	0.5	-
Контур 198					
2115	969633.62	3576782.13	Картометрический метод	0.5	-
2539	969633.88	3576783.65	Картометрический метод	0.5	-
2540	969612.53	3576788.54	Картометрический метод	0.5	-
2160	969612.71	3576786.29	Картометрический метод	0.5	-
2115	969633.62	3576782.13	Картометрический метод	0.5	-
Контур 199					
2539	969633.88	3576783.65	Картометрический метод	0.5	-
2541	969633.93	3576783.90	Картометрический метод	0.5	-
2542	969622.28	3576786.57	Картометрический метод	0.5	-
2543	969623.57	3576791.09	Картометрический метод	0.5	-

2. Сведения о характерных точках границ объекта					
Обозначение характерных точек границ	Координаты, м		Метод определения координат характерной точки	Средняя квадратическая погрешность положения характерной точки (Mt), м	Описание обозначения точки на местности (при наличии)
	X	Y			
1	2	3	4	5	6
2544	969621.47	3576791.68	Картометрический метод	0.5	-
2545	969618.78	3576792.43	Картометрический метод	0.5	-
2546	969619.42	3576794.73	Картометрический метод	0.5	-
2547	969620.29	3576797.91	Картометрический метод	0.5	-
2548	969611.41	3576802.70	Картометрический метод	0.5	-
2540	969612.53	3576788.54	Картометрический метод	0.5	-
2539	969633.88	3576783.65	Картометрический метод	0.5	-
Контур 200					
2549	978695.59	3580925.56	Картометрический метод	0.5	-
2550	978698.95	3580915.38	Картометрический метод	0.5	-
933	978701.51	3580916.14	Картометрический метод	0.5	-
932	978697.30	3580926.16	Картометрический метод	0.5	-
2549	978695.59	3580925.56	Картометрический метод	0.5	-
Контур 201					
2551	978697.02	3580914.80	Картометрический метод	0.5	-
2550	978698.95	3580915.38	Картометрический метод	0.5	-
2549	978695.59	3580925.56	Картометрический метод	0.5	-
2552	978690.46	3580942.36	Картометрический метод	0.5	-
2553	978688.18	3580941.62	Картометрический метод	0.5	-
2551	978697.02	3580914.80	Картометрический метод	0.5	-
Контур 202					
839	970108.02	3565021.41	Картометрический метод	0.5	-
845	970110.63	3565027.80	Картометрический метод	0.5	-
844	970110.17	3565027.63	Картометрический метод	0.5	-
843	970108.45	3565027.19	Картометрический метод	0.5	-
842	970107.23	3565026.23	Картометрический метод	0.5	-
841	970106.65	3565024.68	Картометрический метод	0.5	-

2. Сведения о характерных точках границ объекта					
Обозначение характерных точек границ	Координаты, м		Метод определения координат характерной точки	Средняя квадратическая погрешность положения характерной точки (Mt), м	Описание обозначения точки на местности (при наличии)
	X	Y			
1	2	3	4	5	6
840	970107.05	3565023.24	Картометрический метод	0.5	-
839	970108.02	3565021.41	Картометрический метод	0.5	-
Контур 203					
2554	978423.95	3580746.75	Картометрический метод	0.5	-
2555	978423.75	3580748.16	Картометрический метод	0.5	-
2556	978433.45	3580762.67	Картометрический метод	0.5	-
2557	978408.28	3580750.10	Картометрический метод	0.5	-
2558	978375.01	3580740.25	Картометрический метод	0.5	-
2559	978365.65	3580739.99	Картометрический метод	0.5	-
2560	978365.93	3580732.31	Картометрический метод	0.5	-
2561	978364.30	3580729.95	Картометрический метод	0.5	-
2562	978376.59	3580730.29	Картометрический метод	0.5	-
2563	978411.96	3580740.76	Картометрический метод	0.5	-
2554	978423.95	3580746.75	Картометрический метод	0.5	-
Контур 204					
2564	978284.55	3580716.66	Картометрический метод	0.5	-
2565	978290.99	3580728.31	Картометрический метод	0.5	-
2566	978271.71	3580724.06	Картометрический метод	0.5	-
2567	978236.12	3580713.37	Картометрический метод	0.5	-
2568	978188.55	3580698.04	Картометрический метод	0.5	-
2569	978141.15	3580682.42	Картометрический метод	0.5	-
2570	978094.15	3580665.42	Картометрический метод	0.5	-
2571	978048.53	3580647.35	Картометрический метод	0.5	-
2572	978005.96	3580629.29	Картометрический метод	0.5	-
2573	977959.73	3580608.08	Картометрический метод	0.5	-
2574	977923.21	3580582.31	Картометрический метод	0.5	-
2575	977875.99	3580557.73	Картометрический метод	0.5	-

2. Сведения о характерных точках границ объекта					
Обозначение характерных точек границ	Координаты, м		Метод определения координат характерной точки	Средняя квадратическая погрешность положения характерной точки (Mt), м	Описание обозначения точки на местности (при наличии)
	X	Y			
1	2	3	4	5	6
2576	977833.01	3580532.22	Картометрический метод	0.5	-
2577	977786.41	3580505.61	Картометрический метод	0.5	-
2578	977770.70	3580496.46	Картометрический метод	0.5	-
2579	977735.62	3580468.17	Картометрический метод	0.5	-
2580	977708.59	3580450.65	Картометрический метод	0.5	-
2581	977667.25	3580422.53	Картометрический метод	0.5	-
2582	977626.64	3580393.36	Картометрический метод	0.5	-
2583	977602.44	3580375.16	Картометрический метод	0.5	-
2584	977565.24	3580345.97	Картометрический метод	0.5	-
2585	977502.27	3580294.93	Картометрический метод	0.5	-
2586	977469.41	3580272.86	Картометрический метод	0.5	-
2587	977429.31	3580243.10	Картометрический метод	0.5	-
2588	977389.02	3580213.46	Картометрический метод	0.5	-
2589	977341.89	3580175.45	Картометрический метод	0.5	-
2590	977327.42	3580164.40	Картометрический метод	0.5	-
2591	977284.14	3580135.51	Картометрический метод	0.5	-
2592	977076.99	3579967.04	Картометрический метод	0.5	-
2593	977025.64	3579916.25	Картометрический метод	0.5	-
2594	976967.75	3579870.33	Картометрический метод	0.5	-
2595	976866.05	3579804.10	Картометрический метод	0.5	-
2596	976777.29	3579752.27	Картометрический метод	0.5	-
2597	976574.97	3579648.26	Картометрический метод	0.5	-
2598	976431.83	3579591.52	Картометрический метод	0.5	-
2599	976241.68	3579548.64	Картометрический метод	0.5	-
2600	976134.62	3579526.47	Картометрический метод	0.5	-
2601	976107.55	3579511.44	Картометрический метод	0.5	-
2602	976084.10	3579505.16	Картометрический метод	0.5	-

2. Сведения о характерных точках границ объекта					
Обозначение характерных точек границ	Координаты, м		Метод определения координат характерной точки	Средняя квадратическая погрешность положения характерной точки (Mt), м	Описание обозначения точки на местности (при наличии)
	X	Y			
1	2	3	4	5	6
2603	976037.77	3579512.55	Картометрический метод	0.5	-
2604	975970.20	3579503.61	Картометрический метод	0.5	-
2605	975966.63	3579493.05	Картометрический метод	0.5	-
2606	976037.64	3579502.44	Картометрический метод	0.5	-
2607	976084.63	3579494.95	Картометрический метод	0.5	-
2608	976111.32	3579502.10	Картометрический метод	0.5	-
2609	976138.14	3579516.99	Картометрический метод	0.5	-
2610	976243.79	3579538.87	Картометрический метод	0.5	-
2611	976434.79	3579581.94	Картометрический метод	0.5	-
2612	976579.11	3579639.14	Картометрический метод	0.5	-
2613	976782.10	3579743.50	Картометрический метод	0.5	-
2614	976871.31	3579795.58	Картометрический метод	0.5	-
2615	976973.60	3579862.21	Картометрический метод	0.5	-
2616	977032.23	3579908.70	Картометрический метод	0.5	-
2617	977083.68	3579959.59	Картометрический метод	0.5	-
2618	977290.08	3580127.45	Картометрический метод	0.5	-
2619	977333.24	3580156.26	Картометрический метод	0.5	-
2620	977348.06	3580167.58	Картометрический метод	0.5	-
2621	977395.12	3580205.54	Картометрический метод	0.5	-
2622	977435.25	3580235.06	Картометрический метод	0.5	-
2623	977475.18	3580264.69	Картометрический метод	0.5	-
2624	977508.22	3580286.88	Картометрический метод	0.5	-
2625	977571.48	3580338.15	Картометрический метод	0.5	-
2626	977608.53	3580367.23	Картометрический метод	0.5	-
2627	977632.56	3580385.30	Картометрический метод	0.5	-
2628	977672.98	3580414.33	Картометрический метод	0.5	-
2629	977714.12	3580442.32	Картометрический метод	0.5	-

2. Сведения о характерных точках границ объекта					
Обозначение характерных точек границ	Координаты, м		Метод определения координат характерной точки	Средняя квадратическая погрешность положения характерной точки (Mt), м	Описание обозначения точки на местности (при наличии)
	X	Y			
1	2	3	4	5	6
2630	977741.49	3580460.06	Картометрический метод	0.5	-
2631	977776.39	3580488.20	Картометрический метод	0.5	-
2632	977791.41	3580496.95	Картометрический метод	0.5	-
2633	977838.04	3580523.58	Картометрический метод	0.5	-
2634	977880.85	3580548.99	Картометрический метод	0.5	-
2635	977928.42	3580573.75	Картометрический метод	0.5	-
2636	977964.74	3580599.38	Картометрический метод	0.5	-
2637	978010.00	3580620.14	Картометрический метод	0.5	-
2638	978052.32	3580638.10	Картометрический метод	0.5	-
2639	978097.69	3580656.07	Картометрический метод	0.5	-
2640	978144.42	3580672.97	Картометрический метод	0.5	-
2641	978191.65	3580688.53	Картометрический метод	0.5	-
2642	978239.09	3580703.82	Картометрический метод	0.5	-
2643	978274.23	3580714.38	Картометрический метод	0.5	-
2564	978284.55	3580716.66	Картометрический метод	0.5	-
Контур 205					
2644	975193.82	3579409.01	Картометрический метод	0.5	-
2645	975204.76	3579419.45	Картометрический метод	0.5	-
2646	975206.27	3579421.10	Картометрический метод	0.5	-
2647	975168.05	3579415.06	Картометрический метод	0.5	-
2648	975143.68	3579396.22	Картометрический метод	0.5	-
2649	975147.01	3579364.93	Картометрический метод	0.5	-
2650	975150.29	3579367.63	Картометрический метод	0.5	-
2651	975156.19	3579373.22	Картометрический метод	0.5	-
2652	975154.22	3579391.72	Картометрический метод	0.5	-
2653	975172.14	3579405.58	Картометрический метод	0.5	-
2644	975193.82	3579409.01	Картометрический метод	0.5	-

2. Сведения о характерных точках границ объекта					
Обозначение характерных точек границ	Координаты, м		Метод определения координат характерной точки	Средняя квадратическая погрешность положения характерной точки (Mt), м	Описание обозначения точки на местности (при наличии)
	X	Y			
1	2	3	4	5	6
Контур 206					
2561	978364.30	3580729.95	Картометрический метод	0.5	-
2560	978365.93	3580732.31	Картометрический метод	0.5	-
2559	978365.65	3580739.99	Картометрический метод	0.5	-
2654	978340.85	3580739.31	Картометрический метод	0.5	-
2565	978290.99	3580728.31	Картометрический метод	0.5	-
2564	978284.55	3580716.66	Картометрический метод	0.5	-
2655	978342.08	3580729.34	Картометрический метод	0.5	-
2561	978364.30	3580729.95	Картометрический метод	0.5	-
Контур 207					
2656	978730.74	3580846.59	Картометрический метод	0.5	-
2657	978801.48	3580867.63	Картометрический метод	0.5	-
2658	978850.56	3580873.59	Картометрический метод	0.5	-
2659	978895.35	3580895.56	Картометрический метод	0.5	-
2660	978935.60	3580907.54	Картометрический метод	0.5	-
2661	978985.02	3580908.46	Картометрический метод	0.5	-
2662	979029.80	3580935.57	Картометрический метод	0.5	-
2663	979164.22	3580975.57	Картометрический метод	0.5	-
2664	979212.53	3580984.30	Картометрический метод	0.5	-
2665	979272.27	3580999.62	Картометрический метод	0.5	-
2666	979280.29	3581002.33	Картометрический метод	0.5	-
2667	979277.11	3581011.81	Картометрический метод	0.5	-
2668	979269.42	3581009.21	Картометрический метод	0.5	-
2669	979210.40	3580994.08	Картометрический метод	0.5	-
2670	979161.90	3580985.31	Картометрический метод	0.5	-
2671	979025.72	3580944.79	Картометрический метод	0.5	-
2672	978982.14	3580918.41	Картометрический метод	0.5	-

2. Сведения о характерных точках границ объекта					
Обозначение характерных точек границ	Координаты, м		Метод определения координат характерной точки	Средняя квадратическая погрешность положения характерной точки (Mt), м	Описание обозначения точки на местности (при наличии)
	X	Y			
1	2	3	4	5	6
2673	978934.05	3580917.51	Картометрический метод	0.5	-
2674	978891.70	3580904.91	Картометрический метод	0.5	-
2675	978847.68	3580883.31	Картометрический метод	0.5	-
2676	978799.44	3580877.46	Картометрический метод	0.5	-
2677	978726.85	3580855.86	Картометрический метод	0.5	-
2656	978730.74	3580846.59	Картометрический метод	0.5	-
Контур 208					
2678	979293.84	3581006.92	Картометрический метод	0.5	-
2679	979312.05	3581013.08	Картометрический метод	0.5	-
2680	979321.16	3581016.61	Картометрический метод	0.5	-
2681	979356.87	3581032.89	Картометрический метод	0.5	-
2682	979360.12	3581033.86	Картометрический метод	0.5	-
2683	979356.77	3581043.30	Картометрический метод	0.5	-
2684	979353.35	3581042.28	Картометрический метод	0.5	-
2685	979317.27	3581025.83	Картометрический метод	0.5	-
2686	979308.64	3581022.48	Картометрический метод	0.5	-
2687	979290.70	3581016.41	Картометрический метод	0.5	-
2678	979293.84	3581006.92	Картометрический метод	0.5	-
Контур 209					
2682	979360.12	3581033.86	Картометрический метод	0.5	-
2688	979436.06	3581056.46	Картометрический метод	0.5	-
2689	979476.95	3581068.63	Картометрический метод	0.5	-
2690	979643.36	3581118.15	Картометрический метод	0.5	-
2691	979691.27	3581127.08	Картометрический метод	0.5	-
2692	979826.05	3581148.28	Картометрический метод	0.5	-
2693	979936.76	3581043.50	Картометрический метод	0.5	-
2694	979999.93	3581062.29	Картометрический метод	0.5	-

2. Сведения о характерных точках границ объекта					
Обозначение характерных точек границ	Координаты, м		Метод определения координат характерной точки	Средняя квадратическая погрешность положения характерной точки (Mt), м	Описание обозначения точки на местности (при наличии)
	X	Y			
1	2	3	4	5	6
797	979993.24	3581106.73	Картометрический метод	0.5	-
796	979986.46	3581109.31	Картометрический метод	0.5	-
795	979982.42	3581111.43	Картометрический метод	0.5	-
2695	979988.75	3581069.40	Картометрический метод	0.5	-
2696	979939.44	3581054.73	Картометрический метод	0.5	-
2697	979829.35	3581158.92	Картометрический метод	0.5	-
2698	979689.58	3581136.94	Картометрический метод	0.5	-
2699	979641.01	3581127.88	Картометрический метод	0.5	-
2700	979474.10	3581078.21	Картометрический метод	0.5	-
2701	979433.21	3581066.04	Картометрический метод	0.5	-
2683	979356.77	3581043.30	Картометрический метод	0.5	-
2682	979360.12	3581033.86	Картометрический метод	0.5	-
Контур 210					
2702	981702.84	3581675.92	Картометрический метод	0.5	-
2703	981715.75	3581678.63	Картометрический метод	0.5	-
2704	981747.64	3581736.35	Картометрический метод	0.5	-
2705	981805.53	3581748.83	Картометрический метод	0.5	-
2706	981826.00	3581763.55	Картометрический метод	0.5	-
2707	981869.25	3581777.19	Картометрический метод	0.5	-
2708	981909.17	3581747.28	Картометрический метод	0.5	-
2709	981949.49	3581759.03	Картометрический метод	0.5	-
2710	981989.81	3581770.78	Картометрический метод	0.5	-
2711	981997.51	3581818.66	Картометрический метод	0.5	-
2712	982308.21	3581911.11	Картометрический метод	0.5	-
2713	982319.99	3581889.92	Картометрический метод	0.5	-
2714	982368.20	3581904.26	Картометрический метод	0.5	-
2715	982365.32	3581928.10	Картометрический метод	0.5	-

2. Сведения о характерных точках границ объекта					
Обозначение характерных точек границ	Координаты, м		Метод определения координат характерной точки	Средняя квадратическая погрешность положения характерной точки (Mt), м	Описание обозначения точки на местности (при наличии)
	X	Y			
1	2	3	4	5	6
2716	982567.27	3581988.20	Картометрический метод	0.5	-
2717	982616.73	3582002.91	Картометрический метод	0.5	-
2718	982627.27	3581982.08	Картометрический метод	0.5	-
2719	982674.87	3581996.25	Картометрический метод	0.5	-
2720	982671.76	3582019.27	Картометрический метод	0.5	-
2721	982672.96	3582019.63	Картометрический метод	0.5	-
2722	982720.91	3582033.34	Картометрический метод	0.5	-
2723	982769.04	3582046.24	Картометрический метод	0.5	-
2724	982817.38	3582058.32	Картометрический метод	0.5	-
2725	982865.93	3582069.59	Картометрический метод	0.5	-
2726	982914.65	3582080.04	Картометрический метод	0.5	-
2727	982963.54	3582089.67	Картометрический метод	0.5	-
2728	983012.59	3582098.48	Картометрический метод	0.5	-
2729	983033.40	3582101.86	Картометрический метод	0.5	-
2730	983036.32	3582097.50	Картометрический метод	0.5	-
2731	983060.17	3582101.37	Картометрический метод	0.5	-
2732	983061.58	3582106.32	Картометрический метод	0.5	-
2733	983111.97	3582105.34	Картометрический метод	0.5	-
2734	983125.08	3582108.89	Картометрический метод	0.5	-
2735	983153.12	3582119.06	Картометрический метод	0.5	-
2736	983201.00	3582124.51	Картометрический метод	0.5	-
2737	983270.51	3582123.63	Картометрический метод	0.5	-
2738	983296.04	3582125.58	Картометрический метод	0.5	-
2739	983334.57	3582128.13	Картометрический метод	0.5	-
2740	983394.85	3582138.59	Картометрический метод	0.5	-
2741	983412.45	3582139.14	Картометрический метод	0.5	-
2742	983413.22	3582149.18	Картометрический метод	0.5	-

2. Сведения о характерных точках границ объекта					
Обозначение характерных точек границ	Координаты, м		Метод определения координат характерной точки	Средняя квадратическая погрешность положения характерной точки (Mt), м	Описание обозначения точки на местности (при наличии)
	X	Y			
1	2	3	4	5	6
2743	983393.83	3582148.56	Картометрический метод	0.5	-
2744	983333.38	3582138.07	Картометрический метод	0.5	-
2745	983295.33	3582135.55	Картометрический метод	0.5	-
2746	983270.19	3582133.63	Картометрический метод	0.5	-
2747	983200.50	3582134.52	Картометрический метод	0.5	-
2748	983150.82	3582128.86	Картометрический метод	0.5	-
2749	983122.07	3582118.43	Картометрический метод	0.5	-
2750	983110.74	3582115.37	Картометрический метод	0.5	-
2751	983060.25	3582116.35	Картометрический метод	0.5	-
2752	983053.73	3582115.29	Картометрический метод	0.5	-
2753	983052.29	3582110.22	Картометрический метод	0.5	-
2754	983041.06	3582108.40	Картометрический метод	0.5	-
2755	983038.14	3582112.76	Картометрический метод	0.5	-
2756	983010.90	3582108.34	Картометрический метод	0.5	-
2757	982961.69	3582099.50	Картометрический метод	0.5	-
2758	982912.63	3582089.84	Картометрический метод	0.5	-
2759	982863.75	3582079.35	Картометрический метод	0.5	-
2760	982815.04	3582068.04	Картометрический метод	0.5	-
2761	982766.53	3582055.92	Картометрический метод	0.5	-
2762	982718.24	3582042.98	Картометрический метод	0.5	-
2763	982670.16	3582029.23	Картометрический метод	0.5	-
2764	982660.71	3582026.42	Картометрический метод	0.5	-
2765	982663.81	3582003.39	Картометрический метод	0.5	-
2766	982632.42	3581994.05	Картометрический метод	0.5	-
2767	982621.88	3582014.87	Картометрический метод	0.5	-
2768	982564.42	3581997.78	Картометрический метод	0.5	-
2769	982354.38	3581935.28	Картометрический метод	0.5	-

2. Сведения о характерных точках границ объекта					
Обозначение характерных точек границ	Координаты, м		Метод определения координат характерной точки	Средняя квадратическая погрешность положения характерной точки (Mt), м	Описание обозначения точки на местности (при наличии)
	X	Y			
1	2	3	4	5	6
2770	982357.26	3581911.44	Картометрический метод	0.5	-
2771	982324.83	3581901.79	Картометрический метод	0.5	-
2772	982313.05	3581922.98	Картометрический метод	0.5	-
2773	981988.64	3581826.45	Картометрический метод	0.5	-
2774	981980.94	3581778.61	Картометрический метод	0.5	-
2775	981911.17	3581758.28	Картометрический метод	0.5	-
2776	981871.14	3581788.27	Картометрический метод	0.5	-
2777	981821.46	3581772.60	Картометрический метод	0.5	-
2778	981801.39	3581758.16	Картометрический метод	0.5	-
2779	981741.14	3581745.18	Картометрический метод	0.5	-
2702	981702.84	3581675.92	Картометрический метод	0.5	-
Контур 211					
2780	983806.79	3582135.41	Картометрический метод	0.5	-
2781	983810.68	3582145.18	Картометрический метод	0.5	-
2782	983735.63	3582150.09	Картометрический метод	0.5	-
2783	983647.55	3582150.43	Картометрический метод	0.5	-
2784	983629.73	3582150.50	Картометрический метод	0.5	-
2785	983575.70	3582150.71	Картометрический метод	0.5	-
2786	983575.13	3582140.72	Картометрический метод	0.5	-
2787	983619.73	3582140.54	Картометрический метод	0.5	-
2788	983657.46	3582140.39	Картометрический метод	0.5	-
2789	983735.28	3582140.09	Картометрический метод	0.5	-
2780	983806.79	3582135.41	Картометрический метод	0.5	-
Контур 212					
2790	984480.55	3581745.41	Картометрический метод	0.5	-
2791	984497.37	3581744.56	Картометрический метод	0.5	-
2792	984504.18	3581784.04	Картометрический метод	0.5	-

2. Сведения о характерных точках границ объекта					
Обозначение характерных точек границ	Координаты, м		Метод определения координат характерной точки	Средняя квадратическая погрешность положения характерной точки (Mt), м	Описание обозначения точки на местности (при наличии)
	X	Y			
1	2	3	4	5	6
2793	984507.16	3581800.37	Картометрический метод	0.5	-
2794	984522.29	3581910.59	Картометрический метод	0.5	-
2795	984520.88	3581960.95	Картометрический метод	0.5	-
2796	984524.20	3582010.81	Картометрический метод	0.5	-
2797	984516.30	3582059.91	Картометрический метод	0.5	-
2798	984489.57	3582101.72	Картометрический метод	0.5	-
2799	984488.29	3582102.55	Картометрический метод	0.5	-
2800	984487.49	3582086.40	Картометрический метод	0.5	-
2801	984506.75	3582056.27	Картометрический метод	0.5	-
2802	984508.35	3582017.58	Картометрический метод	0.5	-
2803	984496.68	3581903.16	Картометрический метод	0.5	-
2804	984486.37	3581803.74	Картометрический метод	0.5	-
2790	984480.55	3581745.41	Картометрический метод	0.5	-
Контур 213					
1700	969359.47	3560277.85	Картометрический метод	0.5	-
2805	969356.40	3560367.86	Картометрический метод	0.5	-
2806	969357.79	3560406.33	Картометрический метод	0.5	-
2807	969358.21	3560418.51	Картометрический метод	0.5	-
2808	969348.19	3560417.64	Картометрический метод	0.5	-
2809	969346.39	3560367.88	Картометрический метод	0.5	-
2810	969348.39	3560309.35	Картометрический метод	0.5	-
1704	969349.24	3560284.31	Картометрический метод	0.5	-
1703	969350.45	3560283.37	Картометрический метод	0.5	-
1702	969352.70	3560281.60	Картометрический метод	0.5	-
1701	969355.71	3560279.41	Картометрический метод	0.5	-
1700	969359.47	3560277.85	Картометрический метод	0.5	-

2. Сведения о характерных точках границ объекта					
Обозначение характерных точек границ	Координаты, м		Метод определения координат характерной точки	Средняя квадратическая погрешность положения характерной точки (Mt), м	Описание обозначения точки на местности (при наличии)
	X	Y			
1	2	3	4	5	6
Контур 214					
2471	972484.96	3552944.45	Картометрический метод	0.5	-
2475	972511.39	3552959.94	Картометрический метод	0.5	-
2474	972509.43	3552970.45	Картометрический метод	0.5	-
2811	972497.88	3552963.61	Картометрический метод	0.5	-
2812	972490.65	3552962.25	Картометрический метод	0.5	-
2472	972481.83	3552958.32	Картометрический метод	0.5	-
2471	972484.96	3552944.45	Картометрический метод	0.5	-
Контур 215					
2462	972396.18	3552898.55	Картометрический метод	0.5	-
2468	972436.51	3552917.53	Картометрический метод	0.5	-
2473	972428.40	3552934.54	Картометрический метод	0.5	-
2813	972419.88	3552934.83	Картометрический метод	0.5	-
2814	972397.51	3552926.54	Картометрический метод	0.5	-
2463	972387.16	3552917.45	Картометрический метод	0.5	-
2462	972396.18	3552898.55	Картометрический метод	0.5	-
Контур 216					
2358	972464.24	3552755.96	Картометрический метод	0.5	-
2815	972492.40	3552761.07	Картометрический метод	0.5	-
2816	972489.65	3552776.22	Картометрический метод	0.5	-
2355	972495.93	3552783.15	Картометрический метод	0.5	-
2354	972499.50	3552785.31	Картометрический метод	0.5	-
2353	972468.23	3552850.95	Картометрический метод	0.5	-
2359	972433.39	3552820.60	Картометрический метод	0.5	-
2358	972464.24	3552755.96	Картометрический метод	0.5	-
Контур 217					
2817	971014.23	3555053.80	Картометрический метод	0.5	-

2. Сведения о характерных точках границ объекта					
Обозначение характерных точек границ	Координаты, м		Метод определения координат характерной точки	Средняя квадратическая погрешность положения характерной точки (Mt), м	Описание обозначения точки на местности (при наличии)
	X	Y			
1	2	3	4	5	6
2818	971027.53	3555067.84	Картометрический метод	0.5	-
2819	971026.40	3555068.96	Картометрический метод	0.5	-
2820	971013.32	3555055.67	Картометрический метод	0.5	-
2817	971014.23	3555053.80	Картометрический метод	0.5	-
Контур 218					
2821	971014.93	3555052.36	Картометрический метод	0.5	-
2822	971028.65	3555066.73	Картометрический метод	0.5	-
2818	971027.53	3555067.84	Картометрический метод	0.5	-
2817	971014.23	3555053.80	Картометрический метод	0.5	-
2821	971014.93	3555052.36	Картометрический метод	0.5	-
Контур 219					
2823	971012.63	3555057.11	Картометрический метод	0.5	-
2331	971025.33	3555070.02	Картометрический метод	0.5	-
2330	971020.22	3555073.60	Картометрический метод	0.5	-
2824	971017.22	3555070.44	Картометрический метод	0.5	-
2825	971017.39	3555070.28	Картометрический метод	0.5	-
2826	971012.10	3555064.69	Картометрический метод	0.5	-
2827	971011.91	3555064.87	Картометрический метод	0.5	-
2828	971009.89	3555062.75	Картометрический метод	0.5	-
2823	971012.63	3555057.11	Картометрический метод	0.5	-
Контур 220					
2829	970872.62	3554907.75	Картометрический метод	0.5	-
2830	970916.88	3554955.43	Картометрический метод	0.5	-
2831	970921.57	3554960.49	Картометрический метод	0.5	-
2832	970920.52	3554961.45	Картометрический метод	0.5	-
2833	970870.61	3554910.78	Картометрический метод	0.5	-
2834	970869.84	3554910.00	Картометрический метод	0.5	-

2. Сведения о характерных точках границ объекта					
Обозначение характерных точек границ	Координаты, м		Метод определения координат характерной точки	Средняя квадратическая погрешность положения характерной точки (Mt), м	Описание обозначения точки на местности (при наличии)
	X	Y			
1	2	3	4	5	6
2829	970872.62	3554907.75	Картометрический метод	0.5	-
Контур 221					
2835	970924.60	3554957.71	Картометрический метод	0.5	-
2836	970966.56	3555001.68	Картометрический метод	0.5	-
2837	970965.98	3555002.86	Картометрический метод	0.5	-
2838	970923.86	3554958.39	Картометрический метод	0.5	-
2835	970924.60	3554957.71	Картометрический метод	0.5	-
Контур 222					
2838	970923.86	3554958.39	Картометрический метод	0.5	-
2837	970965.98	3555002.86	Картометрический метод	0.5	-
2839	970964.44	3555006.04	Картометрический метод	0.5	-
2840	970953.72	3554995.15	Картометрический метод	0.5	-
2831	970921.57	3554960.49	Картометрический метод	0.5	-
2838	970923.86	3554958.39	Картометрический метод	0.5	-
Контур 223					
2831	970921.57	3554960.49	Картометрический метод	0.5	-
2840	970953.72	3554995.15	Картометрический метод	0.5	-
2841	970940.61	3554981.85	Картометрический метод	0.5	-
2832	970920.52	3554961.45	Картометрический метод	0.5	-
2831	970921.57	3554960.49	Картометрический метод	0.5	-
Контур 224					
2329	970919.41	3554962.47	Картометрический метод	0.5	-
2328	970917.84	3554963.90	Картометрический метод	0.5	-
2842	970880.94	3554923.39	Картометрический метод	0.5	-
2329	970919.41	3554962.47	Картометрический метод	0.5	-
Контур 225					
2838	970923.86	3554958.39	Картометрический метод	0.5	-

2. Сведения о характерных точках границ объекта					
Обозначение характерных точек границ	Координаты, м		Метод определения координат характерной точки	Средняя квадратическая погрешность положения характерной точки (M _t), м	Описание обозначения точки на местности (при наличии)
	X	Y			
1	2	3	4	5	6
2843	970918.31	3554952.53	Картометрический метод	0.5	-
2844	970918.76	3554951.59	Картометрический метод	0.5	-
2835	970924.60	3554957.71	Картометрический метод	0.5	-
2838	970923.86	3554958.39	Картометрический метод	0.5	-
Контур 226					
2831	970921.57	3554960.49	Картометрический метод	0.5	-
2830	970916.88	3554955.43	Картометрический метод	0.5	-
2843	970918.31	3554952.53	Картометрический метод	0.5	-
2838	970923.86	3554958.39	Картометрический метод	0.5	-
2831	970921.57	3554960.49	Картометрический метод	0.5	-
Контур 227					
2344	970947.54	3555017.88	Картометрический метод	0.5	-
2343	970954.95	3555025.56	Картометрический метод	0.5	-
2845	970117.14	3556749.15	Картометрический метод	0.5	-
2846	970086.44	3556738.84	Картометрический метод	0.5	-
2847	970074.77	3556763.19	Картометрический метод	0.5	-
2848	970053.13	3556778.60	Картометрический метод	0.5	-
2281	969959.81	3556920.74	Картометрический метод	0.5	-
2280	969957.05	3556919.47	Картометрический метод	0.5	-
2849	970050.93	3556776.48	Картометрический метод	0.5	-
2850	970072.40	3556761.19	Картометрический метод	0.5	-
2851	970085.04	3556734.84	Картометрический метод	0.5	-
2852	970110.74	3556739.45	Картометрический метод	0.5	-
2344	970947.54	3555017.88	Картометрический метод	0.5	-
Контур 228					
2340	971003.53	3555075.87	Картометрический метод	0.5	-
2339	971004.72	3555077.10	Картометрический метод	0.5	-

2. Сведения о характерных точках границ объекта					
Обозначение характерных точек границ	Координаты, м		Метод определения координат характерной точки	Средняя квадратическая погрешность положения характерной точки (Mt), м	Описание обозначения точки на местности (при наличии)
	X	Y			
1	2	3	4	5	6
2338	971010.96	3555083.49	Картометрический метод	0.5	-
2853	970804.71	3555508.72	Картометрический метод	0.5	-
2854	970594.42	3555959.47	Картометрический метод	0.5	-
2855	970574.25	3555983.90	Картометрический метод	0.5	-
2856	970202.82	3556749.73	Картометрический метод	0.5	-
2857	970192.81	3556777.14	Картометрический метод	0.5	-
2858	970173.86	3556825.74	Картометрический метод	0.5	-
2859	970104.69	3556995.83	Картометрический метод	0.5	-
2254	970095.37	3557019.46	Картометрический метод	0.5	-
2253	970093.71	3557017.63	Картометрический метод	0.5	-
2252	970086.12	3557011.94	Картометрический метод	0.5	-
2860	970095.56	3556991.73	Картометрический метод	0.5	-
2861	970166.13	3556818.66	Картометрический метод	0.5	-
2862	970182.47	3556775.45	Картометрический метод	0.5	-
2863	970193.63	3556745.78	Картометрический метод	0.5	-
2864	970566.32	3555977.34	Картометрический метод	0.5	-
2865	970583.97	3555940.94	Картометрический метод	0.5	-
2340	971003.53	3555075.87	Картометрический метод	0.5	-
Контур 229					
2257	970070.02	3557046.43	Картометрический метод	0.5	-
2256	970073.03	3557064.78	Картометрический метод	0.5	-
2866	970018.72	3557177.72	Картометрический метод	0.5	-
2867	970007.85	3557204.71	Картометрический метод	0.5	-
1418	970001.62	3557219.33	Картометрический метод	0.5	-
1417	969998.10	3557218.19	Картометрический метод	0.5	-
1416	969995.77	3557217.67	Картометрический метод	0.5	-
1415	969992.51	3557216.39	Картометрический метод	0.5	-

2. Сведения о характерных точках границ объекта					
Обозначение характерных точек границ	Координаты, м		Метод определения координат характерной точки	Средняя квадратическая погрешность положения характерной точки (Mt), м	Описание обозначения точки на местности (при наличии)
	X	Y			
1	2	3	4	5	6
1414	969992.12	3557216.13	Картометрический метод	0.5	-
2868	969998.61	3557200.88	Картометрический метод	0.5	-
2869	970000.04	3557197.34	Картометрический метод	0.5	-
2870	970009.56	3557173.70	Картометрический метод	0.5	-
2871	970061.94	3557063.73	Картометрический метод	0.5	-
2257	970070.02	3557046.43	Картометрический метод	0.5	-
Контур 230					
2872	969909.48	3557132.06	Картометрический метод	0.5	-
2873	969907.73	3557135.40	Картометрический метод	0.5	-
1819	969892.34	3557164.88	Картометрический метод	0.5	-
1818	969891.72	3557163.91	Картометрический метод	0.5	-
1817	969890.44	3557162.17	Картометрический метод	0.5	-
1816	969888.64	3557159.62	Картометрический метод	0.5	-
1815	969886.38	3557156.43	Картометрический метод	0.5	-
1814	969885.83	3557155.74	Картометрический метод	0.5	-
2874	969896.88	3557134.58	Картометрический метод	0.5	-
2875	969712.68	3556804.93	Картометрический метод	0.5	-
2876	969713.08	3556804.71	Картометрический метод	0.5	-
2877	969713.38	3556804.51	Картометрический метод	0.5	-
2878	969714.34	3556803.90	Картометрический метод	0.5	-
2879	969715.52	3556802.99	Картометрический метод	0.5	-
2880	969716.62	3556801.98	Картометрический метод	0.5	-
2881	969717.63	3556800.89	Картометрический метод	0.5	-
2882	969718.55	3556799.71	Картометрический метод	0.5	-
2883	969719.37	3556798.46	Картометрический метод	0.5	-
2884	969719.55	3556798.15	Картометрический метод	0.5	-
2872	969909.48	3557132.06	Картометрический метод	0.5	-

2. Сведения о характерных точках границ объекта					
Обозначение характерных точек границ	Координаты, м		Метод определения координат характерной точки	Средняя квадратическая погрешность положения характерной точки (Mt), м	Описание обозначения точки на местности (при наличии)
	X	Y			
1	2	3	4	5	6
Контур 231					
2885	969472.84	3558785.92	Картометрический метод	0.5	-
2886	969468.05	3558806.36	Картометрический метод	0.5	-
2887	969457.28	3558809.38	Картометрический метод	0.5	-
2888	969461.89	3558789.31	Картометрический метод	0.5	-
2885	969472.84	3558785.92	Картометрический метод	0.5	-
Контур 232					
2889	969464.92	3558819.70	Картометрический метод	0.5	-
2890	969461.25	3558835.31	Картометрический метод	0.5	-
2891	969460.44	3558835.35	Картометрический метод	0.5	-
2892	969455.36	3558835.43	Картометрический метод	0.5	-
2893	969452.90	3558836.30	Картометрический метод	0.5	-
2894	969450.92	3558835.53	Картометрический метод	0.5	-
2895	969452.30	3558830.10	Картометрический метод	0.5	-
2896	969454.19	3558822.71	Картометрический метод	0.5	-
2889	969464.92	3558819.70	Картометрический метод	0.5	-
Контур 233					
2897	969563.41	3558363.41	Картометрический метод	0.5	-
2898	969572.99	3558366.27	Картометрический метод	0.5	-
2899	969567.75	3558386.15	Картометрический метод	0.5	-
2900	969555.61	3558434.59	Картометрический метод	0.5	-
2901	969544.32	3558479.99	Картометрический метод	0.5	-
2902	969532.32	3558531.72	Картометрический метод	0.5	-
2903	969520.42	3558580.32	Картометрический метод	0.5	-
2904	969507.41	3558634.50	Картометрический метод	0.5	-
2905	969498.02	3558677.59	Картометрический метод	0.5	-
2906	969486.78	3558726.39	Картометрический метод	0.5	-

2. Сведения о характерных точках границ объекта					
Обозначение характерных точек границ	Координаты, м		Метод определения координат характерной точки	Средняя квадратическая погрешность положения характерной точки (Mt), м	Описание обозначения точки на местности (при наличии)
	X	Y			
1	2	3	4	5	6
2907	969477.24	3558767.20	Картометрический метод	0.5	-
2908	969474.44	3558779.14	Картометрический метод	0.5	-
2909	969463.45	3558782.54	Картометрический метод	0.5	-
2910	969466.77	3558768.09	Картометрический метод	0.5	-
2911	969477.04	3558724.13	Картометрический метод	0.5	-
2912	969488.26	3558675.40	Картометрический метод	0.5	-
2913	969497.66	3558632.27	Картометрический метод	0.5	-
2914	969510.70	3558577.96	Картометрический метод	0.5	-
2915	969522.59	3558529.40	Картометрический метод	0.5	-
2916	969534.59	3558477.65	Картометрический метод	0.5	-
2917	969545.91	3558432.16	Картометрический метод	0.5	-
2918	969558.07	3558383.66	Картометрический метод	0.5	-
2897	969563.41	3558363.41	Картометрический метод	0.5	-
Контур 234					
2919	969607.66	3558241.85	Картометрический метод	0.5	-
2920	969594.00	3558289.92	Картометрический метод	0.5	-
2921	969580.46	3558337.95	Картометрический метод	0.5	-
2898	969572.99	3558366.27	Картометрический метод	0.5	-
2897	969563.41	3558363.41	Картометрический метод	0.5	-
2922	969570.81	3558335.32	Картометрический метод	0.5	-
2923	969584.38	3558287.19	Картометрический метод	0.5	-
2924	969598.05	3558239.10	Картометрический метод	0.5	-
1655	969610.06	3558197.30	Картометрический метод	0.5	-
1654	969611.00	3558197.31	Картометрический метод	0.5	-
1653	969618.98	3558196.49	Картометрический метод	0.5	-
1652	969620.88	3558195.87	Картометрический метод	0.5	-
2919	969607.66	3558241.85	Картометрический метод	0.5	-

2. Сведения о характерных точках границ объекта					
Обозначение характерных точек границ	Координаты, м		Метод определения координат характерной точки	Средняя квадратическая погрешность положения характерной точки (Mt), м	Описание обозначения точки на местности (при наличии)
	X	Y			
1	2	3	4	5	6
Контур 235					
2925	969444.20	3558907.94	Картометрический метод	0.5	-
2926	969440.30	3558926.26	Картометрический метод	0.5	-
2927	969427.82	3558968.56	Картометрический метод	0.5	-
2239	969427.31	3558971.58	Картометрический метод	0.5	-
2251	969417.40	3558970.17	Картометрический метод	0.5	-
2928	969418.06	3558966.30	Картометрический метод	0.5	-
2929	969430.60	3558923.81	Картометрический метод	0.5	-
2930	969434.37	3558906.13	Картометрический метод	0.5	-
2931	969436.95	3558894.00	Картометрический метод	0.5	-
2932	969439.05	3558884.13	Картометрический метод	0.5	-
2933	969442.08	3558869.89	Картометрический метод	0.5	-
2934	969444.66	3558859.92	Картометрический метод	0.5	-
2935	969445.92	3558855.05	Картометрический метод	0.5	-
2936	969448.34	3558845.67	Картометрический метод	0.5	-
2894	969450.92	3558835.53	Картометрический метод	0.5	-
2893	969452.90	3558836.30	Картометрический метод	0.5	-
2892	969455.36	3558835.43	Картометрический метод	0.5	-
2891	969460.44	3558835.35	Картометрический метод	0.5	-
2890	969461.25	3558835.31	Картометрический метод	0.5	-
2925	969444.20	3558907.94	Картометрический метод	0.5	-
Контур 236					
2937	969467.82	3558334.91	Картометрический метод	0.5	-
2938	969477.41	3558337.77	Картометрический метод	0.5	-
2939	969462.90	3558391.73	Картометрический метод	0.5	-
2940	969450.28	3558440.11	Картометрический метод	0.5	-
2941	969437.87	3558488.55	Картометрический метод	0.5	-

2. Сведения о характерных точках границ объекта					
Обозначение характерных точек границ	Координаты, м		Метод определения координат характерной точки	Средняя квадратическая погрешность положения характерной точки (Mt), м	Описание обозначения точки на местности (при наличии)
	X	Y			
1	2	3	4	5	6
2942	969426.32	3558537.20	Картометрический метод	0.5	-
2943	969405.36	3558634.98	Картометрический метод	0.5	-
2944	969394.81	3558683.86	Картометрический метод	0.5	-
2945	969384.97	3558732.88	Картометрический метод	0.5	-
2946	969375.61	3558782.00	Картометрический метод	0.5	-
2228	969373.29	3558799.04	Картометрический метод	0.5	-
2227	969369.78	3558797.13	Картометрический метод	0.5	-
2226	969365.97	3558793.72	Картометрический метод	0.5	-
2225	969364.11	3558792.36	Картометрический метод	0.5	-
2947	969365.74	3558780.39	Картометрический метод	0.5	-
2948	969375.16	3558730.96	Картометрический метод	0.5	-
2949	969385.02	3558681.82	Картометрический метод	0.5	-
2950	969395.58	3558632.88	Картометрический метод	0.5	-
2951	969416.57	3558534.99	Картометрический метод	0.5	-
2952	969428.16	3558486.15	Картометрический метод	0.5	-
2953	969440.60	3558437.61	Картометрический метод	0.5	-
2954	969453.24	3558389.17	Картометрический метод	0.5	-
2937	969467.82	3558334.91	Картометрический метод	0.5	-
Контур 237					
1489	969474.19	3558311.20	Картометрический метод	0.5	-
1488	969474.82	3558311.36	Картометрический метод	0.5	-
1487	969477.32	3558312.75	Картометрический метод	0.5	-
1486	969481.21	3558315.66	Картометрический метод	0.5	-
1485	969483.00	3558316.97	Картометрический метод	0.5	-
2938	969477.41	3558337.77	Картометрический метод	0.5	-
2937	969467.82	3558334.91	Картометрический метод	0.5	-
1489	969474.19	3558311.20	Картометрический метод	0.5	-

2. Сведения о характерных точках границ объекта					
Обозначение характерных точек границ	Координаты, м		Метод определения координат характерной точки	Средняя квадратическая погрешность положения характерной точки (Mt), м	Описание обозначения точки на местности (при наличии)
	X	Y			
1	2	3	4	5	6
Контур 238					
2955	969359.18	3558821.05	Картометрический метод	0.5	-
2956	969351.08	3558825.26	Картометрический метод	0.5	-
2957	969348.48	3558839.93	Картометрический метод	0.5	-
2958	969337.79	3558842.93	Картометрический метод	0.5	-
2959	969340.65	3558826.78	Картометрический метод	0.5	-
2955	969359.18	3558821.05	Картометрический метод	0.5	-
Контур 239					
387	969912.53	3566514.62	Картометрический метод	0.5	-
386	969912.95	3566516.54	Картометрический метод	0.5	-
385	969913.23	3566518.96	Картометрический метод	0.5	-
384	969912.74	3566520.58	Картометрический метод	0.5	-
383	969911.75	3566521.87	Картометрический метод	0.5	-
382	969910.16	3566522.33	Картометрический метод	0.5	-
381	969908.05	3566522.98	Картометрический метод	0.5	-
380	969907.04	3566524.18	Картометрический метод	0.5	-
379	969906.62	3566525.43	Картометрический метод	0.5	-
378	969906.71	3566526.91	Картометрический метод	0.5	-
377	969905.88	3566529.19	Картометрический метод	0.5	-
376	969904.52	3566530.79	Картометрический метод	0.5	-
375	969901.91	3566531.96	Картометрический метод	0.5	-
374	969900.80	3566532.77	Картометрический метод	0.5	-
373	969900.75	3566533.35	Картометрический метод	0.5	-
372	969901.15	3566534.06	Картометрический метод	0.5	-
371	969904.03	3566534.96	Картометрический метод	0.5	-
2960	969902.17	3566536.54	Картометрический метод	0.5	-
2961	969814.53	3566671.85	Картометрический метод	0.5	-

2. Сведения о характерных точках границ объекта					
Обозначение характерных точек границ	Координаты, м		Метод определения координат характерной точки	Средняя квадратическая погрешность положения характерной точки (Mt), м	Описание обозначения точки на местности (при наличии)
	X	Y			
1	2	3	4	5	6
2962	969785.50	3566670.44	Картометрический метод	0.5	-
2963	969759.41	3566710.42	Картометрический метод	0.5	-
2964	969772.08	3566735.68	Картометрический метод	0.5	-
2965	969636.83	3566941.77	Картометрический метод	0.5	-
2966	969636.26	3566939.64	Картометрический метод	0.5	-
2967	969635.97	3566935.51	Картометрический метод	0.5	-
2968	969636.63	3566927.83	Картометрический метод	0.5	-
2969	969636.41	3566924.37	Картометрический метод	0.5	-
2970	969636.37	3566924.24	Картометрический метод	0.5	-
2971	969760.56	3566735.01	Картометрический метод	0.5	-
2972	969747.90	3566709.77	Картометрический метод	0.5	-
2973	969780.26	3566660.18	Картометрический метод	0.5	-
2974	969809.26	3566661.58	Картометрический метод	0.5	-
2975	969894.59	3566529.86	Картометрический метод	0.5	-
387	969912.53	3566514.62	Картометрический метод	0.5	-
Контур 240					
2970	969636.37	3566924.24	Картометрический метод	0.5	-
2969	969636.41	3566924.37	Картометрический метод	0.5	-
2968	969636.63	3566927.83	Картометрический метод	0.5	-
2967	969635.97	3566935.51	Картометрический метод	0.5	-
2966	969636.26	3566939.64	Картометрический метод	0.5	-
2965	969636.83	3566941.77	Картометрический метод	0.5	-
2976	969635.56	3566943.71	Картометрический метод	0.5	-
2977	969624.63	3566956.43	Картометрический метод	0.5	-
2978	969622.54	3566960.17	Картометрический метод	0.5	-
2979	969596.01	3567007.76	Картометрический метод	0.5	-
2980	969561.62	3567062.54	Картометрический метод	0.5	-

2. Сведения о характерных точках границ объекта					
Обозначение характерных точек границ	Координаты, м		Метод определения координат характерной точки	Средняя квадратическая погрешность положения характерной точки (Mt), м	Описание обозначения точки на местности (при наличии)
	X	Y			
1	2	3	4	5	6
2981	969510.22	3567151.23	Картометрический метод	0.5	-
2982	969491.69	3567183.62	Картометрический метод	0.5	-
2983	969469.76	3567228.60	Картометрический метод	0.5	-
2984	969450.39	3567274.71	Картометрический метод	0.5	-
2985	969434.04	3567321.98	Картометрический метод	0.5	-
2986	969420.24	3567370.05	Картометрический метод	0.5	-
2987	969408.28	3567414.59	Картометрический метод	0.5	-
2988	969390.80	3567454.96	Картометрический метод	0.5	-
2989	969324.15	3567704.44	Картометрический метод	0.5	-
2990	969320.67	3567744.78	Картометрический метод	0.5	-
2991	969314.84	3567766.62	Картометрический метод	0.5	-
2992	969299.96	3567762.96	Картометрический метод	0.5	-
2993	969291.38	3567795.08	Картометрический метод	0.5	-
2994	969306.12	3567799.33	Картометрический метод	0.5	-
2995	969295.07	3567840.74	Картометрический метод	0.5	-
2996	969281.14	3567876.15	Картометрический метод	0.5	-
858	969271.20	3567901.44	Картометрический метод	0.5	-
857	969270.65	3567901.44	Картометрический метод	0.5	-
856	969269.59	3567900.87	Картометрический метод	0.5	-
855	969262.41	3567896.47	Картометрический метод	0.5	-
2997	969285.55	3567837.61	Картометрический метод	0.5	-
2998	969293.93	3567806.22	Картометрический метод	0.5	-
2999	969279.19	3567801.97	Картометрический метод	0.5	-
3000	969292.83	3567750.90	Картометрический метод	0.5	-
3001	969307.71	3567754.57	Картометрический метод	0.5	-
3002	969310.79	3567743.04	Картометрический метод	0.5	-
3003	969314.26	3567702.71	Картометрический метод	0.5	-

2. Сведения о характерных точках границ объекта					
Обозначение характерных точек границ	Координаты, м		Метод определения координат характерной точки	Средняя квадратическая погрешность положения характерной точки (Mt), м	Описание обозначения точки на местности (при наличии)
	X	Y			
1	2	3	4	5	6
3004	969381.33	3567451.67	Картометрический метод	0.5	-
3005	969398.81	3567411.29	Картометрический метод	0.5	-
3006	969410.60	3567367.37	Картометрический метод	0.5	-
3007	969424.50	3567318.96	Картометрический метод	0.5	-
3008	969441.04	3567271.14	Картометрический метод	0.5	-
3009	969460.65	3567224.46	Картометрический метод	0.5	-
3010	969482.84	3567178.94	Картометрический метод	0.5	-
3011	969498.64	3567151.35	Картометрический метод	0.5	-
3012	969555.66	3567053.23	Картометрический метод	0.5	-
3013	969587.40	3567002.67	Картометрический метод	0.5	-
3014	969616.39	3566950.68	Картометрический метод	0.5	-
3015	969627.55	3566937.68	Картометрический метод	0.5	-
2970	969636.37	3566924.24	Картометрический метод	0.5	-
Контур 241					
3016	968800.18	3572653.27	Картометрический метод	0.5	-
3017	968860.86	3572729.54	Картометрический метод	0.5	-
3018	968931.26	3572827.68	Картометрический метод	0.5	-
3019	968963.24	3572870.18	Картометрический метод	0.5	-
3020	968979.33	3572859.90	Картометрический метод	0.5	-
3021	969011.10	3572902.30	Картометрический метод	0.5	-
3022	968996.60	3572914.75	Картометрический метод	0.5	-
3023	969112.93	3573070.30	Картометрический метод	0.5	-
3024	969146.35	3573118.03	Картометрический метод	0.5	-
3025	969154.06	3573129.26	Картометрический метод	0.5	-
3026	969185.06	3573184.20	Картометрический метод	0.5	-
3027	969211.50	3573226.52	Картометрический метод	0.5	-
3028	969237.13	3573269.75	Картометрический метод	0.5	-

2. Сведения о характерных точках границ объекта					
Обозначение характерных точек границ	Координаты, м		Метод определения координат характерной точки	Средняя квадратическая погрешность положения характерной точки (Mt), м	Описание обозначения точки на местности (при наличии)
	X	Y			
1	2	3	4	5	6
3029	969260.90	3573312.45	Картометрический метод	0.5	-
786	969279.20	3573347.26	Картометрический метод	0.5	-
792	969278.25	3573355.18	Картометрический метод	0.5	-
791	969275.85	3573362.67	Картометрический метод	0.5	-
3030	969252.78	3573318.42	Картометрический метод	0.5	-
3031	969228.46	3573274.73	Картометрический метод	0.5	-
3032	969202.96	3573231.72	Картометрический метод	0.5	-
3033	969176.46	3573189.31	Картометрический метод	0.5	-
3034	969145.56	3573134.56	Картометрический метод	0.5	-
3035	969138.13	3573123.72	Картометрический метод	0.5	-
3036	969104.83	3573076.16	Картометрический метод	0.5	-
3037	968982.99	3572913.26	Картометрический метод	0.5	-
3038	968997.49	3572900.81	Картометрический метод	0.5	-
3039	968976.90	3572873.32	Картометрический метод	0.5	-
3040	968960.81	3572883.60	Картометрический метод	0.5	-
3041	968923.20	3572833.60	Картометрический метод	0.5	-
3042	968852.88	3572735.58	Картометрический метод	0.5	-
3043	968792.25	3572659.36	Картометрический метод	0.5	-
3044	968768.88	3572627.86	Картометрический метод	0.5	-
3045	968768.49	3572610.55	Картометрический метод	0.5	-
3016	968800.18	3572653.27	Картометрический метод	0.5	-
Контур 242					
3046	969180.83	3573324.57	Картометрический метод	0.5	-
3047	969174.65	3573328.12	Картометрический метод	0.5	-
3048	969174.71	3573334.63	Картометрический метод	0.5	-
3049	969165.20	3573315.63	Картометрический метод	0.5	-
3050	969129.20	3573265.07	Картометрический метод	0.5	-

2. Сведения о характерных точках границ объекта					
Обозначение характерных точек границ	Координаты, м		Метод определения координат характерной точки	Средняя квадратическая погрешность положения характерной точки (Mt), м	Описание обозначения точки на местности (при наличии)
	X	Y			
1	2	3	4	5	6
3051	969058.52	3573158.12	Картометрический метод	0.5	-
3052	969034.50	3573125.49	Картометрический метод	0.5	-
3053	969003.59	3573075.13	Картометрический метод	0.5	-
3054	968950.70	3573015.72	Картометрический метод	0.5	-
3055	968909.82	3572971.23	Картометрический метод	0.5	-
3056	968841.11	3572879.34	Картометрический метод	0.5	-
3057	968788.25	3572810.29	Картометрический метод	0.5	-
3058	968772.42	3572785.89	Картометрический метод	0.5	-
3059	968772.00	3572766.85	Картометрический метод	0.5	-
3060	968796.43	3572804.52	Картометрический метод	0.5	-
3061	968849.09	3572873.31	Картометрический метод	0.5	-
3062	968917.53	3572964.84	Картометрический метод	0.5	-
3063	968958.12	3573009.01	Картометрический метод	0.5	-
3064	969010.57	3573068.80	Картометрический метод	0.5	-
3065	969042.80	3573119.90	Картометрический метод	0.5	-
3066	969066.72	3573152.40	Картометрический метод	0.5	-
3067	969137.44	3573259.41	Картометрический метод	0.5	-
3068	969173.71	3573310.34	Картометрический метод	0.5	-
3046	969180.83	3573324.57	Картометрический метод	0.5	-
Контур 243					
3046	969180.83	3573324.57	Картометрический метод	0.5	-
3069	969198.99	3573360.82	Картометрический метод	0.5	-
3070	969220.37	3573403.24	Картометрический метод	0.5	-
3071	969220.20	3573405.35	Картометрический метод	0.5	-
3072	969220.91	3573426.52	Картометрический метод	0.5	-
3073	969190.08	3573365.36	Картометрический метод	0.5	-
3048	969174.71	3573334.63	Картометрический метод	0.5	-

2. Сведения о характерных точках границ объекта					
Обозначение характерных точек границ	Координаты, м		Метод определения координат характерной точки	Средняя квадратическая погрешность положения характерной точки (Mt), м	Описание обозначения точки на местности (при наличии)
	X	Y			
1	2	3	4	5	6
3047	969174.65	3573328.12	Картометрический метод	0.5	-
3046	969180.83	3573324.57	Картометрический метод	0.5	-
Контур 244					
3070	969220.37	3573403.24	Картометрический метод	0.5	-
3074	969240.12	3573442.41	Картометрический метод	0.5	-
112	969243.18	3573451.65	Картометрический метод	0.5	-
118	969234.81	3573458.19	Картометрический метод	0.5	-
3075	969230.86	3573446.25	Картометрический метод	0.5	-
3072	969220.91	3573426.52	Картометрический метод	0.5	-
3071	969220.20	3573405.35	Картометрический метод	0.5	-
3070	969220.37	3573403.24	Картометрический метод	0.5	-
Контур 245					
3076	969480.50	3576805.83	Картометрический метод	0.5	-
3077	969480.54	3576807.91	Картометрический метод	0.5	-
3078	969452.01	3576811.45	Картометрический метод	0.5	-
3076	969480.50	3576805.83	Картометрический метод	0.5	-
Контур 246					
3079	969546.24	3576793.54	Картометрический метод	0.5	-
3080	969545.91	3576798.79	Картометрический метод	0.5	-
3081	969534.30	3576800.07	Картометрический метод	0.5	-
3077	969480.54	3576807.91	Картометрический метод	0.5	-
3076	969480.50	3576805.83	Картометрический метод	0.5	-
3082	969538.71	3576794.33	Картометрический метод	0.5	-
3079	969546.24	3576793.54	Картометрический метод	0.5	-
Контур 247					
3080	969545.91	3576798.79	Картометрический метод	0.5	-
3083	969545.59	3576803.90	Картометрический метод	0.5	-

2. Сведения о характерных точках границ объекта					
Обозначение характерных точек границ	Координаты, м		Метод определения координат характерной точки	Средняя квадратическая погрешность положения характерной точки (Mt), м	Описание обозначения точки на местности (при наличии)
	X	Y			
1	2	3	4	5	6
3084	969521.36	3576809.45	Картометрический метод	0.5	-
3085	969495.71	3576816.77	Картометрический метод	0.5	-
3086	969479.91	3576818.44	Картометрический метод	0.5	-
3077	969480.54	3576807.91	Картометрический метод	0.5	-
3081	969534.30	3576800.07	Картометрический метод	0.5	-
3080	969545.91	3576798.79	Картометрический метод	0.5	-
Контур 248					
2217	969543.56	3576830.16	Картометрический метод	0.5	-
2216	969529.89	3576830.04	Картометрический метод	0.5	-
3087	969479.57	3576824.18	Картометрический метод	0.5	-
3088	969479.74	3576821.28	Картометрический метод	0.5	-
3085	969495.71	3576816.77	Картометрический метод	0.5	-
3084	969521.36	3576809.45	Картометрический метод	0.5	-
3083	969545.59	3576803.90	Картометрический метод	0.5	-
3089	969545.46	3576805.99	Картометрический метод	0.5	-
2217	969543.56	3576830.16	Картометрический метод	0.5	-
Контур 249					
3090	972777.12	3579153.64	Картометрический метод	0.5	-
3091	972778.04	3579160.46	Картометрический метод	0.5	-
3092	972775.46	3579160.87	Картометрический метод	0.5	-
3093	972775.96	3579164.01	Картометрический метод	0.5	-
3094	972756.37	3579161.93	Картометрический метод	0.5	-
3090	972777.12	3579153.64	Картометрический метод	0.5	-
Контур 250					
3095	972788.75	3579158.74	Картометрический метод	0.5	-
3096	972789.21	3579162.47	Картометрический метод	0.5	-
3097	972790.45	3579162.31	Картометрический метод	0.5	-

2. Сведения о характерных точках границ объекта					
Обозначение характерных точек границ	Координаты, м		Метод определения координат характерной точки	Средняя квадратическая погрешность положения характерной точки (Mt), м	Описание обозначения точки на местности (при наличии)
	X	Y			
1	2	3	4	5	6
3098	972790.78	3579164.97	Картометрический метод	0.5	-
3099	972796.27	3579164.27	Картометрический метод	0.5	-
3100	972796.58	3579166.20	Картометрический метод	0.5	-
3101	972778.56	3579164.29	Картометрический метод	0.5	-
3091	972778.04	3579160.46	Картометрический метод	0.5	-
3095	972788.75	3579158.74	Картометрический метод	0.5	-
Контур 251					
3091	972778.04	3579160.46	Картометрический метод	0.5	-
3101	972778.56	3579164.29	Картометрический метод	0.5	-
3093	972775.96	3579164.01	Картометрический метод	0.5	-
3092	972775.46	3579160.87	Картометрический метод	0.5	-
3091	972778.04	3579160.46	Картометрический метод	0.5	-
Контур 252					
3102	972724.30	3579133.37	Картометрический метод	0.5	-
3103	972774.71	3579135.94	Картометрический метод	0.5	-
3104	972731.87	3579153.00	Картометрический метод	0.5	-
3102	972724.30	3579133.37	Картометрический метод	0.5	-
Контур 253					
3105	972770.71	3579255.76	Картометрический метод	0.5	-
2073	972790.94	3579257.25	Картометрический метод	0.5	-
2075	972792.71	3579268.30	Картометрический метод	0.5	-
3106	972773.76	3579266.78	Картометрический метод	0.5	-
3105	972770.71	3579255.76	Картометрический метод	0.5	-
Контур 254					
2074	972791.21	3579257.27	Картометрический метод	0.5	-
3107	972811.44	3579258.77	Картометрический метод	0.5	-
3108	972812.02	3579262.36	Картометрический метод	0.5	-

2. Сведения о характерных точках границ объекта					
Обозначение характерных точек границ	Координаты, м		Метод определения координат характерной точки	Средняя квадратическая погрешность положения характерной точки (Mt), м	Описание обозначения точки на местности (при наличии)
	X	Y			
1	2	3	4	5	6
3109	972816.18	3579288.23	Картометрический метод	0.5	-
3110	972810.79	3579288.89	Картометрический метод	0.5	-
3111	972811.12	3579291.55	Картометрический метод	0.5	-
3112	972809.87	3579291.70	Картометрический метод	0.5	-
3113	972810.38	3579295.82	Картометрический метод	0.5	-
3114	972811.62	3579295.66	Картометрический метод	0.5	-
3115	972811.95	3579298.32	Картометрический метод	0.5	-
3116	972817.68	3579297.61	Картометрический метод	0.5	-
3117	972820.03	3579312.22	Картометрический метод	0.5	-
3118	972799.98	3579315.39	Картометрический метод	0.5	-
2075	972792.71	3579268.30	Картометрический метод	0.5	-
2074	972791.21	3579257.27	Картометрический метод	0.5	-
Контур 255					
3119	972949.27	3579158.54	Картометрический метод	0.5	-
3120	972953.71	3579159.52	Картометрический метод	0.5	-
3121	972943.36	3579173.01	Картометрический метод	0.5	-
3122	972945.45	3579186.45	Картометрический метод	0.5	-
3123	972938.39	3579185.97	Картометрический метод	0.5	-
3124	972912.88	3579184.34	Картометрический метод	0.5	-
3125	972904.02	3579177.59	Картометрический метод	0.5	-
3126	972897.93	3579171.46	Картометрический метод	0.5	-
3127	972887.16	3579139.70	Картометрический метод	0.5	-
3128	972874.60	3579141.80	Картометрический метод	0.5	-
3129	972872.95	3579131.90	Картометрический метод	0.5	-
3130	972892.18	3579128.66	Картометрический метод	0.5	-
3131	972901.11	3579149.68	Картометрический метод	0.5	-
3119	972949.27	3579158.54	Картометрический метод	0.5	-

2. Сведения о характерных точках границ объекта					
Обозначение характерных точек границ	Координаты, м		Метод определения координат характерной точки	Средняя квадратическая погрешность положения характерной точки (Mt), м	Описание обозначения точки на местности (при наличии)
	X	Y			
1	2	3	4	5	6
Контур 256					
3132	972959.98	3579160.90	Картометрический метод	0.5	-
3133	973007.91	3579171.44	Картометрический метод	0.5	-
3134	973042.50	3579177.40	Картометрический метод	0.5	-
3135	973059.26	3579178.86	Картометрический метод	0.5	-
3136	973054.75	3579194.69	Картометрический метод	0.5	-
3137	973037.85	3579192.68	Картометрический метод	0.5	-
3138	972951.39	3579186.85	Картометрический метод	0.5	-
3139	972949.52	3579174.62	Картометрический метод	0.5	-
3132	972959.98	3579160.90	Картометрический метод	0.5	-
Контур 257					
2554	978423.95	3580746.75	Картометрический метод	0.5	-
3140	978466.31	3580767.89	Картометрический метод	0.5	-
3141	978580.42	3580801.85	Картометрический метод	0.5	-
3142	978578.76	3580806.87	Картометрический метод	0.5	-
3143	978550.45	3580797.52	Картометрический метод	0.5	-
3144	978464.82	3580769.21	Картометрический метод	0.5	-
3145	978462.24	3580777.04	Картометрический метод	0.5	-
3146	978460.12	3580775.98	Картометрический метод	0.5	-
3147	978433.45	3580762.66	Картометрический метод	0.5	-
2555	978423.75	3580748.16	Картометрический метод	0.5	-
2554	978423.95	3580746.75	Картометрический метод	0.5	-
Контур 258					
3148	978744.63	3580813.55	Картометрический метод	0.5	-
3149	978751.45	3580797.31	Картометрический метод	0.5	-
3150	978754.37	3580799.31	Картометрический метод	0.5	-
3148	978744.63	3580813.55	Картометрический метод	0.5	-

2. Сведения о характерных точках границ объекта					
Обозначение характерных точек границ	Координаты, м		Метод определения координат характерной точки	Средняя квадратическая погрешность положения характерной точки (Mt), м	Описание обозначения точки на местности (при наличии)
	X	Y			
1	2	3	4	5	6
Контур 259					
3151	978738.66	3580788.57	Картометрический метод	0.5	-
3149	978751.45	3580797.31	Картометрический метод	0.5	-
3148	978744.63	3580813.55	Картометрический метод	0.5	-
3152	978723.49	3580844.43	Картометрический метод	0.5	-
3153	978721.28	3580847.66	Картометрический метод	0.5	-
3154	978719.32	3580853.61	Картометрический метод	0.5	-
3155	978717.39	3580853.04	Картометрический метод	0.5	-
3151	978738.66	3580788.57	Картометрический метод	0.5	-
Контур 260					
3152	978723.49	3580844.43	Картометрический метод	0.5	-
2656	978730.74	3580846.59	Картометрический метод	0.5	-
2677	978726.85	3580855.86	Картометрический метод	0.5	-
3154	978719.32	3580853.61	Картометрический метод	0.5	-
3153	978721.28	3580847.66	Картометрический метод	0.5	-
3152	978723.49	3580844.43	Картометрический метод	0.5	-
Контур 261					
921	978437.46	3580843.56	Картометрический метод	0.5	-
3156	978440.11	3580843.98	Картометрический метод	0.5	-
3157	978429.62	3580875.74	Картометрический метод	0.5	-
3158	978429.03	3580873.20	Картометрический метод	0.5	-
3159	978435.60	3580853.30	Картометрический метод	0.5	-
922	978434.54	3580853.13	Картометрический метод	0.5	-
921	978437.46	3580843.56	Картометрический метод	0.5	-
Контур 262					
3158	978429.03	3580873.20	Картометрический метод	0.5	-

2. Сведения о характерных точках границ объекта					
Обозначение характерных точек границ	Координаты, м		Метод определения координат характерной точки	Средняя квадратическая погрешность положения характерной точки (Mt), м	Описание обозначения точки на местности (при наличии)
	X	Y			
1	2	3	4	5	6
3157	978429.62	3580875.74	Картометрический метод	0.5	-
3160	978444.42	3580938.79	Картометрический метод	0.5	-
3161	978434.10	3580969.70	Картометрический метод	0.5	-
3162	978429.64	3580983.05	Картометрический метод	0.5	-
3163	978438.14	3581066.73	Картометрический метод	0.5	-
3164	978438.53	3581067.84	Картометрический метод	0.5	-
3165	978371.97	3581045.85	Картометрический метод	0.5	-
3158	978429.03	3580873.20	Картометрический метод	0.5	-
Контур 263					
3161	978434.10	3580969.70	Картометрический метод	0.5	-
3166	978516.01	3580996.77	Картометрический метод	0.5	-
3167	978487.22	3581083.92	Картометрический метод	0.5	-
3164	978438.53	3581067.84	Картометрический метод	0.5	-
3163	978438.14	3581066.73	Картометрический метод	0.5	-
3162	978429.64	3580983.05	Картометрический метод	0.5	-
3161	978434.10	3580969.70	Картометрический метод	0.5	-
Контур 264					
3168	984160.58	3582087.83	Картометрический метод	0.5	-
3169	984157.75	3582087.72	Картометрический метод	0.5	-
3170	984158.28	3582005.33	Картометрический метод	0.5	-
3171	984160.88	3582005.32	Картометрический метод	0.5	-
3172	984160.69	3582073.34	Картометрический метод	0.5	-
3168	984160.58	3582087.83	Картометрический метод	0.5	-
Контур 265					
3173	984157.55	3582118.22	Картометрический метод	0.5	-
3168	984160.58	3582087.83	Картометрический метод	0.5	-
3174	984160.92	3582087.83	Картометрический метод	0.5	-

2. Сведения о характерных точках границ объекта					
Обозначение характерных точек границ	Координаты, м		Метод определения координат характерной точки	Средняя квадратическая погрешность положения характерной точки (Mt), м	Описание обозначения точки на местности (при наличии)
	X	Y			
1	2	3	4	5	6
3175	984160.73	3582139.57	Картометрический метод	0.5	-
3176	984157.41	3582139.57	Картометрический метод	0.5	-
3173	984157.55	3582118.22	Картометрический метод	0.5	-
Контур 266					
3169	984157.75	3582087.72	Картометрический метод	0.5	-
3168	984160.58	3582087.83	Картометрический метод	0.5	-
3173	984157.55	3582118.22	Картометрический метод	0.5	-
3169	984157.75	3582087.72	Картометрический метод	0.5	-
Контур 267					
3177	984156.55	3582270.83	Картометрический метод	0.5	-
2071	984158.80	3582270.83	Картометрический метод	0.5	-
3178	984158.40	3582311.76	Картометрический метод	0.5	-
3179	984156.29	3582311.78	Картометрический метод	0.5	-
3177	984156.55	3582270.83	Картометрический метод	0.5	-
Контур 268					
2066	984156.79	3582234.48	Картометрический метод	0.5	-
2065	984158.95	3582255.93	Картометрический метод	0.5	-
2072	984158.90	3582260.82	Картометрический метод	0.5	-
2071	984158.80	3582270.83	Картометрический метод	0.5	-
3177	984156.55	3582270.83	Картометрический метод	0.5	-
2066	984156.79	3582234.48	Картометрический метод	0.5	-
Контур 269					
3180	984639.35	3582109.18	Картометрический метод	0.5	-
3181	984643.32	3582111.85	Картометрический метод	0.5	-
3182	984642.78	3582154.27	Картометрический метод	0.5	-
3183	984642.81	3582181.07	Картометрический метод	0.5	-
3184	984638.80	3582171.57	Картометрический метод	0.5	-

2. Сведения о характерных точках границ объекта					
Обозначение характерных точек границ	Координаты, м		Метод определения координат характерной точки	Средняя квадратическая погрешность положения характерной точки (Mt), м	Описание обозначения точки на местности (при наличии)
	X	Y			
1	2	3	4	5	6
3185	984638.78	3582154.22	Картометрический метод	0.5	-
3180	984639.35	3582109.18	Картометрический метод	0.5	-
Контур 270					
3186	972511.39	3552959.94	Картометрический метод	0.5	-
3187	972509.43	3552970.45	Картометрический метод	0.5	-
3188	972497.88	3552963.61	Картометрический метод	0.5	-
3189	972490.65	3552962.25	Картометрический метод	0.5	-
3190	972481.83	3552958.32	Картометрический метод	0.5	-
3191	972396.18	3552898.55	Картометрический метод	0.5	-
3180	969348.39	3560309.35	Картометрический метод	0.5	-
3185	984638.78	3582154.22	Картометрический метод	0.5	-
3184	984638.80	3582171.57	Картометрический метод	0.5	-
3192	972436.51	3552917.53	Картометрический метод	0.5	-
3193	972428.40	3552934.54	Картометрический метод	0.5	-
3194	972419.88	3552934.83	Картометрический метод	0.5	-
3195	972397.51	3552926.54	Картометрический метод	0.5	-
3196	972387.16	3552917.45	Картометрический метод	0.5	-
3197	972464.24	3552755.96	Картометрический метод	0.5	-
3198	972492.40	3552761.07	Картометрический метод	0.5	-
3199	972489.65	3552776.22	Картометрический метод	0.5	-
3200	972495.93	3552783.15	Картометрический метод	0.5	-
3201	972499.50	3552785.31	Картометрический метод	0.5	-
3186	972511.39	3552959.94	Картометрический метод	0.5	-
Контур 271					
3181	969349.24	3560284.31	Картометрический метод	0.5	-
3202	972468.23	3552850.95	Картометрический метод	0.5	-
3203	972433.39	3552820.60	Картометрический метод	0.5	-

2. Сведения о характерных точках границ объекта

Обозначение характерных точек границ	Координаты, м		Метод определения координат характерной точки	Средняя квадратическая погрешность положения характерной точки (M _t), м	Описание обозначения точки на местности (при наличии)
	X	Y			
1	2	3	4	5	6
3204	971014.23	3555053.80	Картометрический метод	0.5	-
3205	971027.53	3555067.84	Картометрический метод	0.5	-
3206	971026.40	3555068.96	Картометрический метод	0.5	-
3207	971013.32	3555055.67	Картометрический метод	0.5	-
3208	971014.93	3555052.36	Картометрический метод	0.5	-
3183	984642.81	3582181.07	Картометрический метод	0.5	-
3182	984642.78	3582154.27	Картометрический метод	0.5	-
3181	984643.32	3582111.85	Картометрический метод	0.5	-
Контур 272					
3209	972680.15	3579122.82	Картометрический метод	0.5	-
3210	972709.49	3579147.08	Картометрический метод	0.5	-
3211	972713.32	3579157.34	Картометрический метод	0.5	-
3212	972712.53	3579157.25	Картометрический метод	0.5	-
3213	972709.76	3579149.90	Картометрический метод	0.5	-
3214	972678.88	3579124.37	Картометрический метод	0.5	-
3209	972680.15	3579122.82	Картометрический метод	0.5	-
Контур 273					
3102	972724.30	3579133.37	Картометрический метод	0.5	-
3104	972731.87	3579153.00	Картометрический метод	0.5	-
3215	972723.19	3579156.46	Картометрический метод	0.5	-
3216	972717.86	3579142.32	Картометрический метод	0.5	-
3217	972685.88	3579115.89	Картометрический метод	0.5	-
3218	972692.90	3579107.41	Картометрический метод	0.5	-
3102	972724.30	3579133.37	Картометрический метод	0.5	-
Контур 274					
3214	972678.88	3579124.37	Картометрический метод	0.5	-
3213	972709.76	3579149.90	Картометрический метод	0.5	-

2. Сведения о характерных точках границ объекта					
Обозначение характерных точек границ	Координаты, м		Метод определения координат характерной точки	Средняя квадратическая погрешность положения характерной точки (Mt), м	Описание обозначения точки на местности (при наличии)
	X	Y			
1	2	3	4	5	6
3212	972712.53	3579157.25	Картометрический метод	0.5	-
3219	972701.63	3579155.99	Картометрический метод	0.5	-
3220	972701.01	3579154.34	Картометрический метод	0.5	-
3221	972673.75	3579131.80	Картометрический метод	0.5	-
3214	972678.88	3579124.37	Картометрический метод	0.5	-
Контур 275					
3217	972685.88	3579115.89	Картометрический метод	0.5	-
3216	972717.86	3579142.32	Картометрический метод	0.5	-
3215	972723.19	3579156.46	Картометрический метод	0.5	-
3222	972719.33	3579157.99	Картометрический метод	0.5	-
3223	972714.71	3579157.50	Картометрический метод	0.5	-
3211	972713.32	3579157.34	Картометрический метод	0.5	-
3210	972709.49	3579147.08	Картометрический метод	0.5	-
3209	972680.15	3579122.82	Картометрический метод	0.5	-
3217	972685.88	3579115.89	Картометрический метод	0.5	-
Контур 276					
3224	972673.51	3579131.53	Картометрический метод	0.5	-
3221	972673.75	3579131.80	Картометрический метод	0.5	-
3220	972701.01	3579154.34	Картометрический метод	0.5	-
3219	972701.63	3579155.99	Картометрический метод	0.5	-
3225	972685.41	3579154.11	Картометрический метод	0.5	-
3224	972673.51	3579131.53	Картометрический метод	0.5	-
Контур 277					
3226	972672.17	3579118.82	Картометрический метод	0.5	-
3214	972678.88	3579124.37	Картометрический метод	0.5	-
3221	972673.75	3579131.80	Картометрический метод	0.5	-
3224	972673.51	3579131.53	Картометрический метод	0.5	-

2. Сведения о характерных точках границ объекта					
Обозначение характерных точек границ	Координаты, м		Метод определения координат характерной точки	Средняя квадратическая погрешность положения характерной точки (Mt), м	Описание обозначения точки на местности (при наличии)
	X	Y			
1	2	3	4	5	6
3227	972668.90	3579122.78	Картометрический метод	0.5	-
3226	972672.17	3579118.82	Картометрический метод	0.5	-
Контур 278					
3228	972617.00	3579129.91	Картометрический метод	0.5	-
3229	972627.45	3579148.57	Картометрический метод	0.5	-
3230	972601.87	3579146.31	Картометрический метод	0.5	-
3231	972591.63	3579127.69	Картометрический метод	0.5	-
3228	972617.00	3579129.91	Картометрический метод	0.5	-
Контур 279					
3232	972614.68	3579097.89	Картометрический метод	0.5	-
3233	972642.04	3579149.86	Картометрический метод	0.5	-
3229	972627.45	3579148.57	Картометрический метод	0.5	-
3228	972617.00	3579129.91	Картометрический метод	0.5	-
3234	972602.82	3579104.52	Картометрический метод	0.5	-
3232	972614.68	3579097.89	Картометрический метод	0.5	-
Контур 280					
3235	972653.24	3579239.65	Картометрический метод	0.5	-
3236	972654.59	3579239.81	Картометрический метод	0.5	-
3237	972656.35	3579240.02	Картометрический метод	0.5	-
3238	972658.36	3579244.06	Картометрический метод	0.5	-
3239	972661.51	3579242.50	Картометрический метод	0.5	-
3240	972664.33	3579250.72	Картометрический метод	0.5	-
3241	972679.48	3579265.34	Картометрический метод	0.5	-
3242	972671.42	3579272.69	Картометрический метод	0.5	-
3235	972653.24	3579239.65	Картометрический метод	0.5	-
Контур 281					
3243	972700.34	3579262.35	Картометрический метод	0.5	-

2. Сведения о характерных точках границ объекта					
Обозначение характерных точек границ	Координаты, м		Метод определения координат характерной точки	Средняя квадратическая погрешность положения характерной точки (Mt), м	Описание обозначения точки на местности (при наличии)
	X	Y			
1	2	3	4	5	6
3244	972683.79	3579246.89	Картометрический метод	0.5	-
3245	972684.40	3579245.02	Картометрический метод	0.5	-
3246	972687.91	3579244.51	Картометрический метод	0.5	-
3247	972692.02	3579245.11	Картометрический метод	0.5	-
3243	972700.34	3579262.35	Картометрический метод	0.5	-
Контур 282					
3248	972681.87	3579252.71	Картометрический метод	0.5	-
3249	972682.65	3579255.01	Картометрический метод	0.5	-
3250	972709.30	3579280.93	Картометрический метод	0.5	-
3251	972716.29	3579295.41	Картометрический метод	0.5	-
3252	972713.56	3579298.24	Картометрический метод	0.5	-
3241	972679.48	3579265.34	Картометрический метод	0.5	-
3240	972664.33	3579250.72	Картометрический метод	0.5	-
3239	972661.51	3579242.50	Картометрический метод	0.5	-
3253	972664.40	3579241.08	Картометрический метод	0.5	-
3254	972669.60	3579241.84	Картометрический метод	0.5	-
3255	972666.97	3579250.03	Картометрический метод	0.5	-
3256	972681.25	3579254.59	Картометрический метод	0.5	-
3248	972681.87	3579252.71	Картометрический метод	0.5	-
Контур 283					
3244	972683.79	3579246.89	Картометрический метод	0.5	-
3243	972700.34	3579262.35	Картометрический метод	0.5	-
3250	972709.30	3579280.93	Картометрический метод	0.5	-
3249	972682.65	3579255.01	Картометрический метод	0.5	-
3248	972681.87	3579252.71	Картометрический метод	0.5	-
3244	972683.79	3579246.89	Картометрический метод	0.5	-

2. Сведения о характерных точках границ объекта					
Обозначение характерных точек границ	Координаты, м		Метод определения координат характерной точки	Средняя квадратическая погрешность положения характерной точки (Mt), м	Описание обозначения точки на местности (при наличии)
	X	Y			
1	2	3	4	5	6
Контур 284					
3257	972760.31	3579254.99	Картометрический метод	0.5	-
3105	972770.71	3579255.76	Картометрический метод	0.5	-
3106	972773.76	3579266.78	Картометрический метод	0.5	-
3258	972787.71	3579317.18	Картометрический метод	0.5	-
3259	972773.28	3579320.87	Картометрический метод	0.5	-
3260	972769.66	3579314.00	Картометрический метод	0.5	-
3261	972777.77	3579309.94	Картометрический метод	0.5	-
3262	972761.01	3579276.48	Картометрический метод	0.5	-
3263	972767.49	3579274.04	Картометрический метод	0.5	-
3257	972760.31	3579254.99	Картометрический метод	0.5	-
Контур 285					
3257	972760.31	3579254.99	Картометрический метод	0.5	-
3263	972767.49	3579274.04	Картометрический метод	0.5	-
3262	972761.01	3579276.48	Картометрический метод	0.5	-
3264	972749.51	3579253.50	Картометрический метод	0.5	-
3265	972759.00	3579254.89	Картометрический метод	0.5	-
3257	972760.31	3579254.99	Картометрический метод	0.5	-
Контур 286					
3262	972761.01	3579276.48	Картометрический метод	0.5	-
3261	972777.77	3579309.94	Картометрический метод	0.5	-
3260	972769.66	3579314.00	Картометрический метод	0.5	-
3266	972762.14	3579299.73	Картометрический метод	0.5	-
3267	972756.22	3579278.29	Картометрический метод	0.5	-
3262	972761.01	3579276.48	Картометрический метод	0.5	-
Контур 287					
3268	972737.73	3579251.78	Картометрический метод	0.5	-

2. Сведения о характерных точках границ объекта					
Обозначение характерных точек границ	Координаты, м		Метод определения координат характерной точки	Средняя квадратическая погрешность положения характерной точки (Mt), м	Описание обозначения точки на местности (при наличии)
	X	Y			
1	2	3	4	5	6
3269	972749.20	3579253.46	Картометрический метод	0.5	-
3270	972749.81	3579255.09	Картометрический метод	0.5	-
3267	972756.22	3579278.29	Картометрический метод	0.5	-
3271	972751.74	3579279.98	Картометрический метод	0.5	-
3272	972739.87	3579257.46	Картометрический метод	0.5	-
3268	972737.73	3579251.78	Картометрический метод	0.5	-
Контур 288					
3269	972749.20	3579253.46	Картометрический метод	0.5	-
3264	972749.51	3579253.50	Картометрический метод	0.5	-
3262	972761.01	3579276.48	Картометрический метод	0.5	-
3267	972756.22	3579278.29	Картометрический метод	0.5	-
3270	972749.81	3579255.09	Картометрический метод	0.5	-
3269	972749.20	3579253.46	Картометрический метод	0.5	-
Контур 289					
3267	972756.22	3579278.29	Картометрический метод	0.5	-
3266	972762.14	3579299.73	Картометрический метод	0.5	-
3271	972751.74	3579279.98	Картометрический метод	0.5	-
3267	972756.22	3579278.29	Картометрический метод	0.5	-
Контур 290					
3273	972736.81	3579251.65	Картометрический метод	0.5	-
3268	972737.73	3579251.78	Картометрический метод	0.5	-
3272	972739.87	3579257.46	Картометрический метод	0.5	-
3273	972736.81	3579251.65	Картометрический метод	0.5	-
Контур 291					
3274	972853.18	3579135.22	Картометрический метод	0.5	-
3275	972854.83	3579145.10	Картометрический метод	0.5	-
3276	972847.70	3579146.29	Картометрический метод	0.5	-

2. Сведения о характерных точках границ объекта					
Обозначение характерных точек границ	Координаты, м		Метод определения координат характерной точки	Средняя квадратическая погрешность положения характерной точки (Mt), м	Описание обозначения точки на местности (при наличии)
	X	Y			
1	2	3	4	5	6
3277	972851.70	3579170.26	Картометрический метод	0.5	-
3278	972811.59	3579167.79	Картометрический метод	0.5	-
3279	972810.48	3579167.67	Картометрический метод	0.5	-
3280	972808.29	3579155.02	Картометрический метод	0.5	-
3281	972839.77	3579159.51	Картометрический метод	0.5	-
3282	972836.20	3579138.08	Картометрический метод	0.5	-
3274	972853.18	3579135.22	Картометрический метод	0.5	-
Контур 292					
3283	972881.71	3579305.76	Картометрический метод	0.5	-
3284	972883.39	3579315.62	Картометрический метод	0.5	-
3285	972866.27	3579318.47	Картометрический метод	0.5	-
3286	972863.98	3579299.24	Картометрический метод	0.5	-
3287	972849.61	3579278.07	Картометрический метод	0.5	-
3288	972841.45	3579271.55	Картометрический метод	0.5	-
3289	972828.37	3579270.98	Картометрический метод	0.5	-
3290	972826.45	3579259.88	Картометрический метод	0.5	-
3291	972844.54	3579261.22	Картометрический метод	0.5	-
3292	972857.03	3579271.20	Картометрический метод	0.5	-
3293	972872.26	3579293.62	Картометрический метод	0.5	-
3294	972874.48	3579306.97	Картометрический метод	0.5	-
3283	972881.71	3579305.76	Картометрический метод	0.5	-
Контур 293					
3118	972799.98	3579315.39	Картометрический метод	0.5	-
3117	972820.03	3579312.22	Картометрический метод	0.5	-
3116	972817.68	3579297.61	Картометрический метод	0.5	-
3295	972821.38	3579297.16	Картометрический метод	0.5	-
3296	972820.22	3579287.73	Картометрический метод	0.5	-

2. Сведения о характерных точках границ объекта					
Обозначение характерных точек границ	Координаты, м		Метод определения координат характерной точки	Средняя квадратическая погрешность положения характерной точки (Mt), м	Описание обозначения точки на местности (при наличии)
	X	Y			
1	2	3	4	5	6
3109	972816.18	3579288.23	Картометрический метод	0.5	-
3108	972812.02	3579262.36	Картометрический метод	0.5	-
3107	972811.44	3579258.77	Картометрический метод	0.5	-
3290	972826.45	3579259.88	Картометрический метод	0.5	-
3289	972828.37	3579270.98	Картометрический метод	0.5	-
3297	972832.45	3579355.47	Картометрический метод	0.5	-
3298	972830.14	3579355.63	Картометрический метод	0.5	-
3299	972826.64	3579344.95	Картометрический метод	0.5	-
3300	972818.04	3579347.83	Картометрический метод	0.5	-
3301	972816.13	3579348.44	Картометрический метод	0.5	-
3302	972807.33	3579351.30	Картометрический метод	0.5	-
3303	972808.34	3579357.18	Картометрический метод	0.5	-
3304	972806.46	3579357.31	Картометрический метод	0.5	-
3118	972799.98	3579315.39	Картометрический метод	0.5	-
Контур 294					
3305	972805.71	3579142.23	Картометрический метод	0.5	-
3306	972808.29	3579155.01	Картометрический метод	0.5	-
3279	972810.48	3579167.67	Картометрический метод	0.5	-
3100	972796.58	3579166.20	Картометрический метод	0.5	-
3099	972796.27	3579164.27	Картометрический метод	0.5	-
3307	972800.21	3579163.81	Картометрический метод	0.5	-
3308	972799.05	3579154.38	Картометрический метод	0.5	-
3309	972789.62	3579155.54	Картометрический метод	0.5	-
3310	972789.95	3579158.20	Картометрический метод	0.5	-
3311	972788.70	3579158.35	Картометрический метод	0.5	-
3095	972788.75	3579158.74	Картометрический метод	0.5	-
3091	972778.04	3579160.46	Картометрический метод	0.5	-

2. Сведения о характерных точках границ объекта					
Обозначение характерных точек границ	Координаты, м		Метод определения координат характерной точки	Средняя квадратическая погрешность положения характерной точки (Mt), м	Описание обозначения точки на местности (при наличии)
	X	Y			
1	2	3	4	5	6
3312	972777.48	3579156.31	Картометрический метод	0.5	-
3090	972777.12	3579153.64	Картометрический метод	0.5	-
3305	972805.71	3579142.23	Картометрический метод	0.5	-
Контур 295					
3313	972796.85	3579098.33	Картометрический метод	0.5	-
3314	972802.23	3579124.98	Картометрический метод	0.5	-
3103	972774.71	3579135.94	Картометрический метод	0.5	-
3315	972770.13	3579102.08	Картометрический метод	0.5	-
3313	972796.85	3579098.33	Картометрический метод	0.5	-
Контур 296					
3316	969595.53	3556541.20	Картометрический метод	0.5	-
3317	969578.17	3556565.08	Картометрический метод	0.5	-
3318	969566.45	3556544.20	Картометрический метод	0.5	-
3319	969589.20	3556529.92	Картометрический метод	0.5	-
3316	969595.53	3556541.20	Картометрический метод	0.5	-
Контур 297					
146	974719.73	3579621.99	Картометрический метод	0.5	-
3320	974730.98	3579623.32	Картометрический метод	0.5	-
3321	974722.22	3579632.36	Картометрический метод	0.5	-
147	974710.97	3579631.03	Картометрический метод	0.5	-
146	974719.73	3579621.99	Картометрический метод	0.5	-
Контур 298					
3322	975169.55	3579247.57	Картометрический метод	0.5	-
3323	975168.46	3579257.81	Картометрический метод	0.5	-
3324	975157.93	3579262.27	Картометрический метод	0.5	-
3325	975158.68	3579255.23	Картометрический метод	0.5	-
3326	975152.76	3579254.68	Картометрический метод	0.5	-

2. Сведения о характерных точках границ объекта					
Обозначение характерных точек границ	Координаты, м		Метод определения координат характерной точки	Средняя квадратическая погрешность положения характерной точки (Mt), м	Описание обозначения точки на местности (при наличии)
	X	Y			
1	2	3	4	5	6
3322	975169.55	3579247.57	Картометрический метод	0.5	-
Контур 299					
3327	974646.85	3579613.39	Картометрический метод	0.5	-
145	974658.48	3579614.76	Картометрический метод	0.5	-
148	974651.25	3579623.98	Картометрический метод	0.5	-
3328	974639.62	3579622.61	Картометрический метод	0.5	-
3327	974646.85	3579613.39	Картометрический метод	0.5	-
Контур 300					
3329	969439.11	3562009.02	Картометрический метод	0.5	-
3330	969449.35	3562009.11	Картометрический метод	0.5	-
3331	969455.60	3562038.45	Картометрический метод	0.5	-
3332	969457.18	3562059.59	Картометрический метод	0.5	-
3333	969458.98	3562088.50	Картометрический метод	0.5	-
3334	969467.62	3562157.80	Картометрический метод	0.5	-
3335	969472.57	3562196.71	Картометрический метод	0.5	-
3336	969482.74	3562244.26	Картометрический метод	0.5	-
3337	969488.38	3562274.86	Картометрический метод	0.5	-
3338	969491.68	3562293.86	Картометрический метод	0.5	-
3339	969498.52	3562343.47	Картометрический метод	0.5	-
3340	969506.54	3562393.28	Картометрический метод	0.5	-
3341	969513.91	3562442.14	Картометрический метод	0.5	-
3342	969519.15	3562471.72	Картометрический метод	0.5	-
3343	969522.43	3562491.32	Картометрический метод	0.5	-
3344	969531.15	3562540.40	Картометрический метод	0.5	-
3345	969540.75	3562589.22	Картометрический метод	0.5	-
3346	969547.15	3562617.29	Картометрический метод	0.5	-
3347	969559.15	3562671.10	Картометрический метод	0.5	-

2. Сведения о характерных точках границ объекта					
Обозначение характерных точек границ	Координаты, м		Метод определения координат характерной точки	Средняя квадратическая погрешность положения характерной точки (Mt), м	Описание обозначения точки на местности (при наличии)
	X	Y			
1	2	3	4	5	6
3348	969562.45	3562685.88	Картометрический метод	0.5	-
3349	969579.61	3562764.89	Картометрический метод	0.5	-
512	969581.52	3562787.86	Картометрический метод	0.5	-
517	969574.25	3562794.18	Картометрический метод	0.5	-
516	969572.19	3562796.41	Картометрический метод	0.5	-
3350	969569.68	3562766.30	Картометрический метод	0.5	-
3351	969552.69	3562688.04	Картометрический метод	0.5	-
3352	969549.39	3562673.28	Картометрический метод	0.5	-
3353	969537.39	3562619.49	Картометрический метод	0.5	-
3354	969530.97	3562591.30	Картометрический метод	0.5	-
3355	969521.32	3562542.24	Картометрический метод	0.5	-
3356	969512.58	3562493.02	Картометрический метод	0.5	-
3357	969509.29	3562473.42	Картометрический метод	0.5	-
3358	969504.04	3562443.75	Картометрический метод	0.5	-
3359	969496.66	3562394.82	Картометрический метод	0.5	-
3360	969488.63	3562344.95	Картометрический метод	0.5	-
3361	969481.80	3562295.40	Картометрический метод	0.5	-
3362	969478.53	3562276.62	Картометрический метод	0.5	-
3363	969472.93	3562246.21	Картометрический метод	0.5	-
3364	969462.71	3562198.39	Картометрический метод	0.5	-
3365	969457.70	3562159.05	Картометрический метод	0.5	-
3366	969449.02	3562089.44	Картометрический метод	0.5	-
3367	969447.21	3562060.27	Картометрический метод	0.5	-
3368	969445.68	3562039.87	Картометрический метод	0.5	-
3329	969439.11	3562009.02	Картометрический метод	0.5	-
Контур 301					
3330	969449.35	3562009.11	Картометрический метод	0.5	-

2. Сведения о характерных точках границ объекта					
Обозначение характерных точек границ	Координаты, м		Метод определения координат характерной точки	Средняя квадратическая погрешность положения характерной точки (Mt), м	Описание обозначения точки на местности (при наличии)
	X	Y			
1	2	3	4	5	6
3329	969439.11	3562009.02	Картометрический метод	0.5	-
2019	969439.01	3562008.55	Картометрический метод	0.5	-
2018	969449.25	3562008.65	Картометрический метод	0.5	-
3330	969449.35	3562009.11	Картометрический метод	0.5	-
Контур 302					
3369	969312.67	3562007.82	Картометрический метод	0.5	-
3370	969324.10	3562007.92	Картометрический метод	0.5	-
3371	969358.81	3562040.06	Картометрический метод	0.5	-
3372	969366.52	3562095.35	Картометрический метод	0.5	-
3373	969376.16	3562139.86	Картометрический метод	0.5	-
3374	969381.81	3562189.54	Картометрический метод	0.5	-
3375	969387.06	3562239.27	Картометрический метод	0.5	-
3376	969392.50	3562288.97	Картометрический метод	0.5	-
3377	969399.10	3562338.54	Картометрический метод	0.5	-
3378	969406.35	3562388.00	Картометрический метод	0.5	-
3379	969413.49	3562437.43	Картометрический метод	0.5	-
3380	969427.77	3562530.61	Картометрический метод	0.5	-
3381	969454.93	3562691.19	Картометрический метод	0.5	-
3382	969475.58	3562816.32	Картометрический метод	0.5	-
861	969490.35	3562863.29	Картометрический метод	0.5	-
862	969480.74	3562866.08	Картометрический метод	0.5	-
3383	969466.79	3562821.70	Картометрический метод	0.5	-
3384	969446.57	3562688.45	Картометрический метод	0.5	-
3385	969418.59	3562533.07	Картометрический метод	0.5	-
3386	969403.86	3562438.90	Картометрический метод	0.5	-
3387	969397.10	3562389.38	Картометрический метод	0.5	-
3388	969389.21	3562339.98	Картометрический метод	0.5	-

2. Сведения о характерных точках границ объекта					
Обозначение характерных точек границ	Координаты, м		Метод определения координат характерной точки	Средняя квадратическая погрешность положения характерной точки (Mt), м	Описание обозначения точки на местности (при наличии)
	X	Y			
1	2	3	4	5	6
3389	969382.57	3562290.18	Картометрический метод	0.5	-
3390	969377.12	3562240.34	Картометрический метод	0.5	-
3391	969371.87	3562190.63	Картометрический метод	0.5	-
3392	969366.28	3562141.49	Картометрический метод	0.5	-
3393	969356.67	3562097.12	Картометрический метод	0.5	-
3394	969349.31	3562044.89	Картометрический метод	0.5	-
3395	969313.52	3562013.76	Картометрический метод	0.5	-
3369	969312.67	3562007.82	Картометрический метод	0.5	-
Контур 303					
3370	969324.10	3562007.92	Картометрический метод	0.5	-
3369	969312.67	3562007.82	Картометрический метод	0.5	-
2048	969312.61	3562007.36	Картометрический метод	0.5	-
2047	969323.60	3562007.46	Картометрический метод	0.5	-
3370	969324.10	3562007.92	Картометрический метод	0.5	-
Контур 304					
930	978293.26	3580794.86	Картометрический метод	0.5	-
931	978292.43	3580805.84	Картометрический метод	0.5	-
3396	978288.59	3580804.26	Картометрический метод	0.5	-
3397	978201.00	3580777.51	Картометрический метод	0.5	-
3398	978130.70	3580755.16	Картометрический метод	0.5	-
3399	978089.07	3580740.64	Картометрический метод	0.5	-
3400	977995.53	3580706.04	Картометрический метод	0.5	-
3401	977971.35	3580700.05	Картометрический метод	0.5	-
3402	977959.32	3580695.48	Картометрический метод	0.5	-
3403	977939.90	3580686.43	Картометрический метод	0.5	-
3404	977920.41	3580676.09	Картометрический метод	0.5	-
3405	977877.94	3580651.79	Картометрический метод	0.5	-

2. Сведения о характерных точках границ объекта					
Обозначение характерных точек границ	Координаты, м		Метод определения координат характерной точки	Средняя квадратическая погрешность положения характерной точки (Mt), м	Описание обозначения точки на местности (при наличии)
	X	Y			
1	2	3	4	5	6
3406	977861.84	3580643.80	Картометрический метод	0.5	-
3407	977816.86	3580620.34	Картометрический метод	0.5	-
3408	977773.03	3580595.53	Картометрический метод	0.5	-
3409	977729.97	3580569.74	Картометрический метод	0.5	-
3410	977687.35	3580543.15	Картометрический метод	0.5	-
3411	977649.38	3580518.44	Картометрический метод	0.5	-
3412	977601.24	3580485.53	Картометрический метод	0.5	-
3413	977562.59	3580457.33	Картометрический метод	0.5	-
3414	977525.15	3580429.00	Картометрический метод	0.5	-
3415	977483.96	3580397.38	Картометрический метод	0.5	-
3416	977459.88	3580382.05	Картометрический метод	0.5	-
3417	977403.60	3580338.66	Картометрический метод	0.5	-
3418	977357.63	3580305.30	Картометрический метод	0.5	-
3419	977324.24	3580276.89	Картометрический метод	0.5	-
3420	977285.80	3580245.15	Картометрический метод	0.5	-
3421	977247.01	3580213.49	Картометрический метод	0.5	-
3422	977208.81	3580181.16	Картометрический метод	0.5	-
3423	977170.40	3580148.85	Картометрический метод	0.5	-
3424	977093.24	3580085.93	Картометрический метод	0.5	-
3425	977054.14	3580054.63	Картометрический метод	0.5	-
3426	976935.61	3579966.25	Картометрический метод	0.5	-
3427	976806.53	3579880.76	Картометрический метод	0.5	-
3428	976713.22	3579826.34	Картометрический метод	0.5	-
3429	976528.24	3579742.20	Картометрический метод	0.5	-
3430	976403.64	3579698.71	Картометрический метод	0.5	-
3431	976310.75	3579671.09	Картометрический метод	0.5	-
3432	976211.26	3579648.53	Картометрический метод	0.5	-

2. Сведения о характерных точках границ объекта					
Обозначение характерных точек границ	Координаты, м		Метод определения координат характерной точки	Средняя квадратическая погрешность положения характерной точки (Mt), м	Описание обозначения точки на местности (при наличии)
	X	Y			
1	2	3	4	5	6
3433	976108.20	3579629.66	Картометрический метод	0.5	-
3434	976086.74	3579627.76	Картометрический метод	0.5	-
3435	976040.14	3579620.66	Картометрический метод	0.5	-
928	976006.54	3579616.84	Картометрический метод	0.5	-
927	976003.81	3579606.46	Картометрический метод	0.5	-
3436	976041.46	3579610.74	Картометрический метод	0.5	-
3437	976087.93	3579617.82	Картометрический метод	0.5	-
3438	976109.54	3579619.74	Картометрический метод	0.5	-
3439	976213.26	3579638.74	Картометрический метод	0.5	-
3440	976313.29	3579661.41	Картометрический метод	0.5	-
3441	976406.72	3579689.19	Картометрический метод	0.5	-
3442	976531.97	3579732.91	Картометрический метод	0.5	-
3443	976717.83	3579817.45	Картометрический метод	0.5	-
3444	976811.81	3579872.27	Картометрический метод	0.5	-
3445	976941.36	3579958.07	Картометрический метод	0.5	-
3446	977060.25	3580046.72	Картометрический метод	0.5	-
3447	977099.52	3580078.15	Картометрический метод	0.5	-
3448	977176.78	3580141.15	Картометрический метод	0.5	-
3449	977215.26	3580173.52	Картометрический метод	0.5	-
3450	977253.40	3580205.80	Картометрический метод	0.5	-
3451	977292.15	3580237.42	Картометрический метод	0.5	-
3452	977330.66	3580269.23	Картометрический метод	0.5	-
3453	977363.82	3580297.43	Картометрический метод	0.5	-
3454	977409.59	3580330.65	Картометрический метод	0.5	-
3455	977465.63	3580373.86	Картометрический метод	0.5	-
3456	977489.70	3580389.18	Картометрический метод	0.5	-
3457	977531.21	3580421.05	Картометрический метод	0.5	-

2. Сведения о характерных точках границ объекта					
Обозначение характерных точек границ	Координаты, м		Метод определения координат характерной точки	Средняя квадратическая погрешность положения характерной точки (Mt), м	Описание обозначения точки на местности (при наличии)
	X	Y			
1	2	3	4	5	6
3458	977568.56	3580449.30	Картометрический метод	0.5	-
3459	977607.01	3580477.36	Картометрический метод	0.5	-
3460	977654.93	3580510.12	Картометрический метод	0.5	-
3461	977692.73	3580534.72	Картометрический метод	0.5	-
3462	977735.19	3580561.21	Картометрический метод	0.5	-
3463	977778.07	3580586.89	Картометрический метод	0.5	-
3464	977821.63	3580611.56	Картометрический метод	0.5	-
3465	977866.37	3580634.89	Картометрический метод	0.5	-
3466	977882.65	3580642.96	Картометрический метод	0.5	-
3467	977925.24	3580667.33	Картометрический метод	0.5	-
3468	977944.36	3580677.48	Картометрический метод	0.5	-
3469	977963.21	3580686.26	Картометрический метод	0.5	-
3470	977974.34	3580690.49	Картометрический метод	0.5	-
3471	977998.45	3580696.46	Картометрический метод	0.5	-
3472	978045.67	3580713.65	Картометрический метод	0.5	-
3473	978092.48	3580731.24	Картометрический метод	0.5	-
3474	978139.69	3580747.71	Картометрический метод	0.5	-
3475	978187.32	3580762.93	Картометрический метод	0.5	-
3476	978220.52	3580772.97	Картометрический метод	0.5	-
3477	978291.56	3580794.15	Картометрический метод	0.5	-
930	978293.26	3580794.86	Картометрический метод	0.5	-
Контур 305					
3478	975976.09	3579603.31	Картометрический метод	0.5	-
3479	975984.93	3579604.32	Картометрический метод	0.5	-
926	975985.80	3579604.69	Картометрический метод	0.5	-
929	975985.08	3579614.40	Картометрический метод	0.5	-
3480	975971.60	3579612.87	Картометрический метод	0.5	-

2. Сведения о характерных точках границ объекта					
Обозначение характерных точек границ	Координаты, м		Метод определения координат характерной точки	Средняя квадратическая погрешность положения характерной точки (Mt), м	Описание обозначения точки на местности (при наличии)
	X	Y			
1	2	3	4	5	6
3478	975976.09	3579603.31	Картометрический метод	0.5	-
Контур 306					
3481	975863.64	3579592.40	Картометрический метод	0.5	-
3482	975894.36	3579596.39	Картометрический метод	0.5	-
3483	975922.33	3579598.64	Картометрический метод	0.5	-
3484	975936.64	3579605.41	Картометрический метод	0.5	-
3485	975942.15	3579610.27	Картометрический метод	0.5	-
3486	975893.31	3579606.34	Картометрический метод	0.5	-
3487	975832.41	3579598.43	Картометрический метод	0.5	-
3488	975832.90	3579597.78	Картометрический метод	0.5	-
3481	975863.64	3579592.40	Картометрический метод	0.5	-
Контур 307					
3489	975755.61	3579578.11	Картометрический метод	0.5	-
3490	975792.63	3579583.18	Картометрический метод	0.5	-
3481	975863.64	3579592.40	Картометрический метод	0.5	-
3488	975832.90	3579597.78	Картометрический метод	0.5	-
3487	975832.41	3579598.43	Картометрический метод	0.5	-
3491	975791.31	3579593.09	Картометрический метод	0.5	-
3492	975733.62	3579584.38	Картометрический метод	0.5	-
3489	975755.61	3579578.11	Картометрический метод	0.5	-
Контур 308					
3483	975922.33	3579598.64	Картометрический метод	0.5	-
3493	975965.84	3579602.15	Картометрический метод	0.5	-
3478	975976.09	3579603.31	Картометрический метод	0.5	-
3480	975971.60	3579612.87	Картометрический метод	0.5	-
3494	975964.87	3579612.10	Картометрический метод	0.5	-
3485	975942.15	3579610.27	Картометрический метод	0.5	-

2. Сведения о характерных точках границ объекта					
Обозначение характерных точек границ	Координаты, м		Метод определения координат характерной точки	Средняя квадратическая погрешность положения характерной точки (Mt), м	Описание обозначения точки на местности (при наличии)
	X	Y			
1	2	3	4	5	6
3484	975936.64	3579605.41	Картометрический метод	0.5	-
3483	975922.33	3579598.64	Картометрический метод	0.5	-
Контур 309					
3489	975755.61	3579578.11	Картометрический метод	0.5	-
3492	975733.62	3579584.38	Картометрический метод	0.5	-
3495	975713.24	3579581.31	Картометрический метод	0.5	-
3496	975589.94	3579562.30	Картометрический метод	0.5	-
3497	975420.14	3579543.98	Картометрический метод	0.5	-
3498	975371.26	3579541.01	Картометрический метод	0.5	-
3499	975326.38	3579537.57	Картометрический метод	0.5	-
3500	975313.54	3579526.46	Картометрический метод	0.5	-
3501	975313.53	3579526.45	Картометрический метод	0.5	-
3502	975322.13	3579527.21	Картометрический метод	0.5	-
3503	975371.94	3579531.04	Картометрический метод	0.5	-
3504	975420.98	3579534.01	Картометрический метод	0.5	-
3505	975591.28	3579552.39	Картометрический метод	0.5	-
3506	975715.77	3579572.66	Картометрический метод	0.5	-
3489	975755.61	3579578.11	Картометрический метод	0.5	-
Контур 310					
3507	975313.52	3579526.45	Картометрический метод	0.5	-
3508	975319.89	3579531.95	Картометрический метод	0.5	-
3499	975326.38	3579537.57	Картометрический метод	0.5	-
3509	975321.31	3579537.18	Картометрический метод	0.5	-
3510	975293.64	3579534.75	Картометрический метод	0.5	-
3511	975288.90	3579541.50	Картометрический метод	0.5	-
3512	975265.50	3579539.26	Картометрический метод	0.5	-
3513	975263.19	3579532.80	Картометрический метод	0.5	-

2. Сведения о характерных точках границ объекта					
Обозначение характерных точек границ	Координаты, м		Метод определения координат характерной точки	Средняя квадратическая погрешность положения характерной точки (Mt), м	Описание обозначения точки на местности (при наличии)
	X	Y			
1	2	3	4	5	6
3514	975215.00	3579535.74	Картометрический метод	0.5	-
3515	975197.68	3579529.59	Картометрический метод	0.5	-
3516	975186.63	3579515.04	Картометрический метод	0.5	-
3517	975216.44	3579525.60	Картометрический метод	0.5	-
3518	975270.08	3579522.37	Картометрический метод	0.5	-
3519	975272.77	3579529.91	Картометрический метод	0.5	-
3520	975284.06	3579530.99	Картометрический метод	0.5	-
3521	975288.77	3579524.28	Картометрический метод	0.5	-
3507	975313.52	3579526.45	Картометрический метод	0.5	-
Контур 311					
3522	975186.63	3579515.05	Картометрический метод	0.5	-
3515	975197.68	3579529.59	Картометрический метод	0.5	-
3523	975176.91	3579522.21	Картометрический метод	0.5	-
3524	975161.29	3579524.59	Картометрический метод	0.5	-
3525	975143.16	3579529.52	Картометрический метод	0.5	-
3526	975134.23	3579562.86	Картометрический метод	0.5	-
3527	975122.29	3579675.11	Картометрический метод	0.5	-
3528	974870.37	3579647.23	Картометрический метод	0.5	-
3529	974827.24	3579647.23	Картометрический метод	0.5	-
3530	974769.05	3579637.89	Картометрический метод	0.5	-
3531	974722.23	3579632.36	Картометрический метод	0.5	-
3321	974722.22	3579632.36	Картометрический метод	0.5	-
3320	974730.98	3579623.32	Картометрический метод	0.5	-
3532	974770.43	3579627.98	Картометрический метод	0.5	-
3533	974828.04	3579637.23	Картометрический метод	0.5	-
3534	974870.92	3579637.23	Картометрический метод	0.5	-
3535	975113.41	3579664.06	Картометрический метод	0.5	-

2. Сведения о характерных точках границ объекта					
Обозначение характерных точек границ	Координаты, м		Метод определения координат характерной точки	Средняя квадратическая погрешность положения характерной точки (Mt), м	Описание обозначения точки на местности (при наличии)
	X	Y			
1	2	3	4	5	6
3536	975124.37	3579561.03	Картометрический метод	0.5	-
3537	975134.99	3579521.38	Картометрический метод	0.5	-
3538	975159.22	3579514.79	Картометрический метод	0.5	-
3539	975177.89	3579511.95	Картометрический метод	0.5	-
3522	975186.63	3579515.05	Картометрический метод	0.5	-
Контур 312					
3540	973582.37	3579369.51	Картометрический метод	0.5	-
3541	973586.65	3579367.57	Картометрический метод	0.5	-
3542	973587.66	3579367.09	Картометрический метод	0.5	-
3543	973588.93	3579366.44	Картометрический метод	0.5	-
3544	973590.45	3579365.68	Картометрический метод	0.5	-
3545	973592.40	3579364.66	Картометрический метод	0.5	-
3546	973593.55	3579363.98	Картометрический метод	0.5	-
3547	973597.71	3579361.77	Картометрический метод	0.5	-
3548	973599.15	3579361.01	Картометрический метод	0.5	-
3549	973600.03	3579360.49	Картометрический метод	0.5	-
3550	973651.26	3579363.56	Картометрический метод	0.5	-
3551	973731.62	3579372.08	Картометрический метод	0.5	-
3552	973751.07	3579400.59	Картометрический метод	0.5	-
3553	973788.42	3579405.68	Картометрический метод	0.5	-
3554	973809.39	3579380.33	Картометрический метод	0.5	-
3555	974621.91	3579466.56	Картометрический метод	0.5	-
3556	974633.05	3579479.69	Картометрический метод	0.5	-
3557	974619.19	3579610.12	Картометрический метод	0.5	-
3327	974646.85	3579613.39	Картометрический метод	0.5	-
3328	974639.62	3579622.61	Картометрический метод	0.5	-
3558	974608.20	3579618.90	Картометрический метод	0.5	-

2. Сведения о характерных точках границ объекта					
Обозначение характерных точек границ	Координаты, м		Метод определения координат характерной точки	Средняя квадратическая погрешность положения характерной точки (Mt), м	Описание обозначения точки на местности (при наличии)
	X	Y			
1	2	3	4	5	6
3559	974622.65	3579482.90	Картометрический метод	0.5	-
3560	974616.87	3579476.08	Картометрический метод	0.5	-
3561	973813.68	3579390.84	Картометрический метод	0.5	-
3562	973792.58	3579416.34	Картометрический метод	0.5	-
3563	973745.31	3579409.90	Картометрический метод	0.5	-
3564	973725.97	3579381.54	Картометрический метод	0.5	-
3565	973650.43	3579373.53	Картометрический метод	0.5	-
3540	973582.37	3579369.51	Картометрический метод	0.5	-
Контур 313					
3322	975169.55	3579247.57	Картометрический метод	0.5	-
3326	975152.76	3579254.68	Картометрический метод	0.5	-
3566	974925.12	3579233.54	Картометрический метод	0.5	-
3567	974662.24	3579205.56	Картометрический метод	0.5	-
3568	974646.68	3579351.89	Картометрический метод	0.5	-
3569	974618.16	3579362.38	Картометрический метод	0.5	-
3570	974419.41	3579341.25	Картометрический метод	0.5	-
3571	974158.03	3579314.10	Картометрический метод	0.5	-
3572	974013.72	3579292.82	Картометрический метод	0.5	-
3573	973900.06	3579278.46	Картометрический метод	0.5	-
3574	973834.63	3579270.19	Картометрический метод	0.5	-
3575	973744.46	3579262.98	Картометрический метод	0.5	-
3576	973688.21	3579260.29	Картометрический метод	0.5	-
3577	973666.54	3579259.25	Картометрический метод	0.5	-
3578	973666.29	3579258.50	Картометрический метод	0.5	-
3579	973666.05	3579257.76	Картометрический метод	0.5	-
3580	973665.61	3579256.98	Картометрический метод	0.5	-
3581	973661.36	3579251.91	Картометрический метод	0.5	-

2. Сведения о характерных точках границ объекта					
Обозначение характерных точек границ	Координаты, м		Метод определения координат характерной точки	Средняя квадратическая погрешность положения характерной точки (Mt), м	Описание обозначения точки на местности (при наличии)
	X	Y			
1	2	3	4	5	6
3582	973660.52	3579250.79	Картометрический метод	0.5	-
3583	973659.68	3579249.70	Картометрический метод	0.5	-
3584	973657.43	3579247.23	Картометрический метод	0.5	-
3585	973656.60	3579246.55	Картометрический метод	0.5	-
3586	973653.00	3579244.30	Картометрический метод	0.5	-
3587	973651.40	3579243.19	Картометрический метод	0.5	-
3588	973649.86	3579241.63	Картометрический метод	0.5	-
3589	973644.32	3579234.10	Картометрический метод	0.5	-
3590	973642.88	3579232.82	Картометрический метод	0.5	-
3591	973642.04	3579232.33	Картометрический метод	0.5	-
3592	973638.33	3579231.07	Картометрический метод	0.5	-
3593	973635.28	3579229.40	Картометрический метод	0.5	-
3594	973633.03	3579227.69	Картометрический метод	0.5	-
3595	973627.86	3579223.63	Картометрический метод	0.5	-
3596	973626.43	3579222.48	Картометрический метод	0.5	-
3597	973622.76	3579219.32	Картометрический метод	0.5	-
3598	973621.79	3579218.45	Картометрический метод	0.5	-
3599	973620.65	3579217.36	Картометрический метод	0.5	-
3600	973615.98	3579212.80	Картометрический метод	0.5	-
3601	973613.27	3579210.35	Картометрический метод	0.5	-
3602	973612.88	3579210.05	Картометрический метод	0.5	-
3603	973653.11	3579212.46	Картометрический метод	0.5	-
3604	973769.28	3579228.82	Картометрический метод	0.5	-
3605	973891.76	3579242.03	Картометрический метод	0.5	-
3606	974013.41	3579255.97	Картометрический метод	0.5	-
3607	974159.28	3579304.17	Картометрический метод	0.5	-
3608	974420.45	3579331.30	Картометрический метод	0.5	-

2. Сведения о характерных точках границ объекта					
Обозначение характерных точек границ	Координаты, м		Метод определения координат характерной точки	Средняя квадратическая погрешность положения характерной точки (Mt), м	Описание обозначения точки на местности (при наличии)
	X	Y			
1	2	3	4	5	6
3609	974616.89	3579352.19	Картометрический метод	0.5	-
3610	974637.39	3579344.65	Картометрический метод	0.5	-
3611	974653.35	3579194.56	Картометрический метод	0.5	-
3612	974926.11	3579223.59	Картометрический метод	0.5	-
3613	975169.69	3579246.21	Картометрический метод	0.5	-
3322	975169.55	3579247.57	Картометрический метод	0.5	-
Контур 314					
3323	975168.46	3579257.81	Картометрический метод	0.5	-
3614	975167.27	3579268.99	Картометрический метод	0.5	-
3615	975156.63	3579274.45	Картометрический метод	0.5	-
3324	975157.93	3579262.27	Картометрический метод	0.5	-
3323	975168.46	3579257.81	Картометрический метод	0.5	-
Контур 315					
3614	975167.27	3579268.99	Картометрический метод	0.5	-
3616	975166.01	3579280.88	Картометрический метод	0.5	-
3617	975155.37	3579286.33	Картометрический метод	0.5	-
3615	975156.63	3579274.45	Картометрический метод	0.5	-
3614	975167.27	3579268.99	Картометрический метод	0.5	-
Контур 316					
3616	975166.01	3579280.88	Картометрический метод	0.5	-
2651	975156.19	3579373.22	Картометрический метод	0.5	-
2650	975150.29	3579367.63	Картометрический метод	0.5	-
2649	975147.01	3579364.93	Картометрический метод	0.5	-
3617	975155.37	3579286.33	Картометрический метод	0.5	-
3616	975166.01	3579280.88	Картометрический метод	0.5	-
Контур 317					
3618	975858.12	3579481.27	Картометрический метод	0.5	-

2. Сведения о характерных точках границ объекта					
Обозначение характерных точек границ	Координаты, м		Метод определения координат характерной точки	Средняя квадратическая погрешность положения характерной точки (Mt), м	Описание обозначения точки на местности (при наличии)
	X	Y			
1	2	3	4	5	6
3619	975856.95	3579484.01	Картометрический метод	0.5	-
3620	975852.43	3579490.86	Картометрический метод	0.5	-
3621	975741.73	3579482.20	Картометрический метод	0.5	-
3622	975563.54	3579463.03	Картометрический метод	0.5	-
3623	975416.32	3579447.24	Картометрический метод	0.5	-
3624	975312.24	3579433.50	Картометрический метод	0.5	-
3625	975286.78	3579430.51	Картометрический метод	0.5	-
3626	975266.66	3579428.04	Картометрический метод	0.5	-
3627	975232.08	3579425.18	Картометрический метод	0.5	-
2646	975206.27	3579421.10	Картометрический метод	0.5	-
2645	975204.76	3579419.45	Картометрический метод	0.5	-
2644	975193.82	3579409.01	Картометрический метод	0.5	-
3628	975233.27	3579415.24	Картометрический метод	0.5	-
3629	975267.68	3579418.09	Картометрический метод	0.5	-
3630	975287.97	3579420.58	Картометрический метод	0.5	-
3631	975313.48	3579423.58	Картометрический метод	0.5	-
3632	975417.84	3579437.35	Картометрический метод	0.5	-
3633	975478.38	3579443.84	Картометрический метод	0.5	-
3634	975564.61	3579453.09	Картометрический метод	0.5	-
3635	975742.65	3579472.24	Картометрический метод	0.5	-
3618	975858.12	3579481.27	Картометрический метод	0.5	-
Контур 318					
3618	975858.12	3579481.27	Картометрический метод	0.5	-
3636	975905.81	3579485.00	Картометрический метод	0.5	-
2605	975966.63	3579493.05	Картометрический метод	0.5	-
2604	975970.20	3579503.61	Картометрический метод	0.5	-
3637	975904.76	3579494.95	Картометрический метод	0.5	-

2. Сведения о характерных точках границ объекта					
Обозначение характерных точек границ	Координаты, м		Метод определения координат характерной точки	Средняя квадратическая погрешность положения характерной точки (Mt), м	Описание обозначения точки на местности (при наличии)
	X	Y			
1	2	3	4	5	6
3620	975852.43	3579490.86	Картометрический метод	0.5	-
3619	975856.95	3579484.01	Картометрический метод	0.5	-
3618	975858.12	3579481.27	Картометрический метод	0.5	-
Контур 319					
3638	984781.36	3582273.14	Картометрический метод	0.5	-
1952	984797.87	3582320.15	Картометрический метод	0.5	-
1951	984802.14	3582404.33	Картометрический метод	0.5	-
3639	984802.79	3582417.11	Картометрический метод	0.5	-
3640	984755.72	3582282.29	Картометрический метод	0.5	-
3641	984763.27	3582279.60	Картометрический метод	0.5	-
3638	984781.36	3582273.14	Картометрический метод	0.5	-
Внутренний контур контура 319					
3642	984768.78	3582291.38	Картометрический метод	0.5	-
3643	984777.02	3582287.27	Картометрический метод	0.5	-
3644	984768.78	3582283.15	Картометрический метод	0.5	-
3642	984768.78	3582291.38	Картометрический метод	0.5	-
Внутренний контур контура 319					
3645	984795.08	3582354.93	Картометрический метод	0.5	-
3646	984795.33	3582354.90	Картометрический метод	0.5	-
3647	984795.58	3582354.84	Картометрический метод	0.5	-
3648	984795.83	3582354.77	Картометрический метод	0.5	-
3649	984796.07	3582354.67	Картометрический метод	0.5	-
3650	984796.30	3582354.55	Картометрический метод	0.5	-
3651	984796.52	3582354.42	Картометрический метод	0.5	-
3652	984796.72	3582354.26	Картометрический метод	0.5	-
3653	984796.92	3582354.09	Картометрический метод	0.5	-
3654	984797.09	3582353.90	Картометрический метод	0.5	-

2. Сведения о характерных точках границ объекта					
Обозначение характерных точек границ	Координаты, м		Метод определения координат характерной точки	Средняя квадратическая погрешность положения характерной точки (Mt), м	Описание обозначения точки на местности (при наличии)
	X	Y			
1	2	3	4	5	6
3655	984797.25	3582353.70	Картометрический метод	0.5	-
3656	984797.39	3582353.48	Картометрический метод	0.5	-
3657	984797.52	3582353.25	Картометрический метод	0.5	-
3658	984797.62	3582353.02	Картометрический метод	0.5	-
3659	984797.70	3582352.77	Картометрический метод	0.5	-
3660	984797.76	3582352.52	Картометрический метод	0.5	-
3661	984797.80	3582352.27	Картометрический метод	0.5	-
3662	984797.82	3582352.01	Картометрический метод	0.5	-
3663	984797.81	3582351.75	Картометрический метод	0.5	-
3664	984797.78	3582351.49	Картометрический метод	0.5	-
3665	984797.73	3582351.24	Картометрический метод	0.5	-
3666	984797.66	3582350.99	Картометрический метод	0.5	-
3667	984797.57	3582350.75	Картометрический метод	0.5	-
3668	984797.46	3582350.52	Картометрический метод	0.5	-
3669	984797.33	3582350.30	Картометрический метод	0.5	-
3670	984797.17	3582350.09	Картометрический метод	0.5	-
3671	984797.01	3582349.89	Картометрический метод	0.5	-
3672	984796.82	3582349.71	Картометрический метод	0.5	-
3673	984796.62	3582349.55	Картометрический метод	0.5	-
3674	984796.41	3582349.40	Картометрический метод	0.5	-
3675	984796.19	3582349.27	Картометрический метод	0.5	-
3676	984795.95	3582349.17	Картометрический метод	0.5	-
3677	984795.71	3582349.08	Картометрический метод	0.5	-
3678	984795.46	3582349.01	Картометрический метод	0.5	-
3679	984795.20	3582348.97	Картометрический метод	0.5	-
3680	984794.95	3582348.95	Картометрический метод	0.5	-
3681	984794.69	3582348.95	Картометрический метод	0.5	-

2. Сведения о характерных точках границ объекта					
Обозначение характерных точек границ	Координаты, м		Метод определения координат характерной точки	Средняя квадратическая погрешность положения характерной точки (Mt), м	Описание обозначения точки на местности (при наличии)
	X	Y			
1	2	3	4	5	6
3682	984794.43	3582348.97	Картометрический метод	0.5	-
3683	984794.18	3582349.01	Картометрический метод	0.5	-
3684	984793.93	3582349.08	Картометрический метод	0.5	-
3685	984793.68	3582349.17	Картометрический метод	0.5	-
3686	984793.45	3582349.27	Картометрический метод	0.5	-
3687	984793.23	3582349.40	Картометрический метод	0.5	-
3688	984793.01	3582349.55	Картометрический метод	0.5	-
3689	984792.81	3582349.71	Картометрический метод	0.5	-
3690	984792.63	3582349.89	Картометрический метод	0.5	-
3691	984792.46	3582350.09	Картометрический метод	0.5	-
3692	984792.31	3582350.30	Картометрический метод	0.5	-
3693	984792.18	3582350.52	Картометрический метод	0.5	-
3694	984792.06	3582350.75	Картометрический метод	0.5	-
3695	984791.97	3582350.99	Картометрический метод	0.5	-
3696	984791.90	3582351.24	Картометрический метод	0.5	-
3697	984791.85	3582351.49	Картометрический метод	0.5	-
3698	984791.82	3582351.75	Картометрический метод	0.5	-
3699	984791.82	3582352.01	Картометрический метод	0.5	-
3700	984791.83	3582352.27	Картометрический метод	0.5	-
3701	984791.87	3582352.52	Картометрический метод	0.5	-
3702	984791.93	3582352.77	Картометрический метод	0.5	-
3703	984792.02	3582353.02	Картометрический метод	0.5	-
3704	984792.12	3582353.25	Картометрический метод	0.5	-
3705	984792.24	3582353.48	Картометрический метод	0.5	-
3706	984792.38	3582353.70	Картометрический метод	0.5	-
3707	984792.54	3582353.90	Картометрический метод	0.5	-
3708	984792.72	3582354.09	Картометрический метод	0.5	-

2. Сведения о характерных точках границ объекта					
Обозначение характерных точек границ	Координаты, м		Метод определения координат характерной точки	Средняя квадратическая погрешность положения характерной точки (Mt), м	Описание обозначения точки на местности (при наличии)
	X	Y			
1	2	3	4	5	6
3709	984792.91	3582354.26	Картометрический метод	0.5	-
3710	984793.12	3582354.42	Картометрический метод	0.5	-
3711	984793.34	3582354.55	Картометрический метод	0.5	-
3712	984793.57	3582354.67	Картометрический метод	0.5	-
3713	984793.80	3582354.77	Картометрический метод	0.5	-
3714	984794.05	3582354.84	Картометрический метод	0.5	-
3715	984794.30	3582354.90	Картометрический метод	0.5	-
3716	984794.56	3582354.93	Картометрический метод	0.5	-
3717	984794.82	3582354.94	Картометрический метод	0.5	-
3645	984795.08	3582354.93	Картометрический метод	0.5	-
Контур 320					
3640	984755.72	3582282.29	Картометрический метод	0.5	-
3639	984802.79	3582417.11	Картометрический метод	0.5	-
3718	984785.83	3582478.73	Картометрический метод	0.5	-
3719	984785.71	3582459.97	Картометрический метод	0.5	-
3720	984780.66	3582415.37	Картометрический метод	0.5	-
3721	984776.77	3582371.19	Картометрический метод	0.5	-
3722	984758.56	3582321.91	Картометрический метод	0.5	-
3723	984741.77	3582289.24	Картометрический метод	0.5	-
3724	984716.49	3582254.28	Картометрический метод	0.5	-
3206	984691.37	3582229.08	Картометрический метод	0.5	-
3205	984690.64	3582214.18	Картометрический метод	0.5	-
3725	984724.13	3582247.78	Картометрический метод	0.5	-
3726	984750.31	3582283.99	Картометрический метод	0.5	-
3640	984755.72	3582282.29	Картометрический метод	0.5	-
Контур 321					
3639	984802.79	3582417.11	Картометрический метод	0.5	-

2. Сведения о характерных точках границ объекта					
Обозначение характерных точек границ	Координаты, м		Метод определения координат характерной точки	Средняя квадратическая погрешность положения характерной точки (Mt), м	Описание обозначения точки на местности (при наличии)
	X	Y			
1	2	3	4	5	6
3727	984807.22	3582504.36	Картометрический метод	0.5	-
3728	984792.51	3582557.64	Картометрический метод	0.5	-
3729	984794.33	3582640.85	Картометрический метод	0.5	-
3730	984786.81	3582641.18	Картометрический метод	0.5	-
3731	984777.51	3582641.58	Картометрический метод	0.5	-
3732	984775.91	3582568.38	Картометрический метод	0.5	-
3733	984778.07	3582562.24	Картометрический метод	0.5	-
3734	984781.03	3582541.53	Картометрический метод	0.5	-
3735	984788.99	3582537.55	Картометрический метод	0.5	-
3736	984782.09	3582534.10	Картометрический метод	0.5	-
3737	984786.00	3582506.68	Картометрический метод	0.5	-
3718	984785.83	3582478.73	Картометрический метод	0.5	-
3639	984802.79	3582417.11	Картометрический метод	0.5	-
Внутренний контур контура 321					
3738	984801.06	3582480.07	Картометрический метод	0.5	-
3739	984801.32	3582480.04	Картометрический метод	0.5	-
3740	984801.57	3582479.99	Картометрический метод	0.5	-
3741	984801.81	3582479.91	Картометрический метод	0.5	-
3742	984802.05	3582479.81	Картометрический метод	0.5	-
3743	984802.28	3582479.69	Картометрический метод	0.5	-
3744	984802.50	3582479.56	Картометрический метод	0.5	-
3745	984802.71	3582479.40	Картометрический метод	0.5	-
3746	984802.90	3582479.23	Картометрический метод	0.5	-
3747	984803.08	3582479.04	Картометрический метод	0.5	-
3748	984803.24	3582478.84	Картометрический метод	0.5	-
3749	984803.38	3582478.62	Картометрический метод	0.5	-
3750	984803.50	3582478.40	Картометрический метод	0.5	-

2. Сведения о характерных точках границ объекта					
Обозначение характерных точек границ	Координаты, м		Метод определения координат характерной точки	Средняя квадратическая погрешность положения характерной точки (Mt), м	Описание обозначения точки на местности (при наличии)
	X	Y			
1	2	3	4	5	6
3751	984803.60	3582478.16	Картометрический метод	0.5	-
3752	984803.69	3582477.91	Картометрический метод	0.5	-
3753	984803.75	3582477.66	Картометрический метод	0.5	-
3754	984803.79	3582477.41	Картометрический метод	0.5	-
3755	984803.80	3582477.15	Картометрический метод	0.5	-
3756	984803.80	3582476.89	Картометрический метод	0.5	-
3757	984803.77	3582476.64	Картометрический метод	0.5	-
3758	984803.72	3582476.38	Картометрический метод	0.5	-
3759	984803.65	3582476.13	Картометрический метод	0.5	-
3760	984803.56	3582475.89	Картометрический метод	0.5	-
3761	984803.44	3582475.66	Картометрический метод	0.5	-
3762	984803.31	3582475.44	Картометрический метод	0.5	-
3763	984803.16	3582475.23	Картометрический метод	0.5	-
3764	984802.99	3582475.03	Картометрический метод	0.5	-
3765	984802.81	3582474.85	Картометрический метод	0.5	-
3766	984802.61	3582474.69	Картометрический метод	0.5	-
3767	984802.39	3582474.54	Картометрический метод	0.5	-
3768	984802.17	3582474.42	Картометрический метод	0.5	-
3769	984801.94	3582474.31	Картометрический метод	0.5	-
3770	984801.69	3582474.22	Картометрический метод	0.5	-
3771	984801.44	3582474.16	Картометрический метод	0.5	-
3772	984801.19	3582474.11	Картометрический метод	0.5	-
3773	984800.93	3582474.09	Картометрический метод	0.5	-
3774	984800.67	3582474.09	Картометрический метод	0.5	-
3775	984800.42	3582474.11	Картометрический метод	0.5	-
3776	984800.16	3582474.16	Картометрический метод	0.5	-
3777	984799.91	3582474.22	Картометрический метод	0.5	-

2. Сведения о характерных точках границ объекта					
Обозначение характерных точек границ	Координаты, м		Метод определения координат характерной точки	Средняя квадратическая погрешность положения характерной точки (Mt), м	Описание обозначения точки на местности (при наличии)
	X	Y			
1	2	3	4	5	6
3778	984799.67	3582474.31	Картометрический метод	0.5	-
3779	984799.43	3582474.42	Картометрический метод	0.5	-
3780	984799.21	3582474.54	Картометрический метод	0.5	-
3781	984799.00	3582474.69	Картометрический метод	0.5	-
3782	984798.80	3582474.85	Картометрический метод	0.5	-
3783	984798.61	3582475.03	Картометрический метод	0.5	-
3784	984798.45	3582475.23	Картометрический метод	0.5	-
3785	984798.29	3582475.44	Картометрический метод	0.5	-
3786	984798.16	3582475.66	Картометрический метод	0.5	-
3787	984798.05	3582475.89	Картометрический метод	0.5	-
3788	984797.96	3582476.13	Картометрический метод	0.5	-
3789	984797.89	3582476.38	Картометрический метод	0.5	-
3790	984797.84	3582476.64	Картометрический метод	0.5	-
3791	984797.81	3582476.89	Картометрический метод	0.5	-
3792	984797.80	3582477.15	Картометрический метод	0.5	-
3793	984797.82	3582477.41	Картометрический метод	0.5	-
3794	984797.86	3582477.66	Картометрический метод	0.5	-
3795	984797.92	3582477.91	Картометрический метод	0.5	-
3796	984798.00	3582478.16	Картометрический метод	0.5	-
3797	984798.10	3582478.40	Картометрический метод	0.5	-
3798	984798.23	3582478.62	Картометрический метод	0.5	-
3799	984798.37	3582478.84	Картометрический метод	0.5	-
3800	984798.53	3582479.04	Картометрический метод	0.5	-
3801	984798.70	3582479.23	Картометрический метод	0.5	-
3802	984798.90	3582479.40	Картометрический метод	0.5	-
3803	984799.10	3582479.56	Картометрический метод	0.5	-
3804	984799.32	3582479.69	Картометрический метод	0.5	-

2. Сведения о характерных точках границ объекта					
Обозначение характерных точек границ	Координаты, м		Метод определения координат характерной точки	Средняя квадратическая погрешность положения характерной точки (Mt), м	Описание обозначения точки на местности (при наличии)
	X	Y			
1	2	3	4	5	6
3805	984799.55	3582479.81	Картометрический метод	0.5	-
3806	984799.79	3582479.91	Картометрический метод	0.5	-
3807	984800.04	3582479.99	Картометрический метод	0.5	-
3808	984800.29	3582480.04	Картометрический метод	0.5	-
3809	984800.54	3582480.07	Картометрический метод	0.5	-
3810	984800.80	3582480.09	Картометрический метод	0.5	-
3738	984801.06	3582480.07	Картометрический метод	0.5	-
Контур 322					
57	984717.31	3582757.35	Картометрический метод	0.5	-
56	984716.77	3582746.25	Картометрический метод	0.5	-
3811	984754.44	3582711.02	Картометрический метод	0.5	-
3812	984766.56	3582681.58	Картометрический метод	0.5	-
3813	984765.65	3582628.19	Картометрический метод	0.5	-
3814	984759.44	3582615.08	Картометрический метод	0.5	-
3732	984775.91	3582568.38	Картометрический метод	0.5	-
3731	984777.51	3582641.58	Картометрический метод	0.5	-
3730	984786.81	3582641.18	Картометрический метод	0.5	-
3815	984775.89	3582654.93	Картометрический метод	0.5	-
3816	984776.17	3582683.99	Картометрический метод	0.5	-
3817	984761.27	3582718.32	Картометрический метод	0.5	-
3818	984723.60	3582753.55	Картометрический метод	0.5	-
57	984717.31	3582757.35	Картометрический метод	0.5	-
Контур 323					
2800	984487.49	3582086.40	Картометрический метод	0.5	-
2799	984488.29	3582102.55	Картометрический метод	0.5	-
3819	984447.96	3582128.76	Картометрический метод	0.5	-
3820	984399.07	3582138.34	Картометрический метод	0.5	-

2. Сведения о характерных точках границ объекта					
Обозначение характерных точек границ	Координаты, м		Метод определения координат характерной точки	Средняя квадратическая погрешность положения характерной точки (Mt), м	Описание обозначения точки на местности (при наличии)
	X	Y			
1	2	3	4	5	6
3821	984356.11	3582138.86	Картометрический метод	0.5	-
2	984334.57	3582138.97	Картометрический метод	0.5	-
1	984334.13	3582128.83	Картометрический метод	0.5	-
3822	984398.04	3582128.35	Картометрический метод	0.5	-
3823	984444.14	3582119.32	Картометрический метод	0.5	-
3824	984482.30	3582094.51	Картометрический метод	0.5	-
2800	984487.49	3582086.40	Картометрический метод	0.5	-
Контур 324					
3825	984173.13	3582139.55	Картометрический метод	0.5	-
3826	984173.04	3582129.21	Картометрический метод	0.5	-
3827	984182.82	3582127.91	Картометрический метод	0.5	-
3828	984265.22	3582129.34	Картометрический метод	0.5	-
4	984302.55	3582129.06	Картометрический метод	0.5	-
3	984303.29	3582139.14	Картометрический метод	0.5	-
3829	984234.73	3582139.50	Картометрический метод	0.5	-
3825	984173.13	3582139.55	Картометрический метод	0.5	-
Контур 325					
34	984322.12	3582233.07	Картометрический метод	0.5	-
3830	984310.10	3582232.81	Картометрический метод	0.5	-
3831	984309.35	3582222.58	Картометрический метод	0.5	-
34	984322.12	3582233.07	Картометрический метод	0.5	-
Контур 326					
3830	984310.10	3582232.81	Картометрический метод	0.5	-
3832	984275.19	3582232.06	Картометрический метод	0.5	-
3833	984182.73	3582231.46	Картометрический метод	0.5	-
3834	984174.13	3582231.40	Картометрический метод	0.5	-
3835	984174.02	3582221.40	Картометрический метод	0.5	-

2. Сведения о характерных точках границ объекта					
Обозначение характерных точек границ	Координаты, м		Метод определения координат характерной точки	Средняя квадратическая погрешность положения характерной точки (Mt), м	Описание обозначения точки на местности (при наличии)
	X	Y			
1	2	3	4	5	6
3836	984239.13	3582221.26	Картометрический метод	0.5	-
3831	984309.35	3582222.58	Картометрический метод	0.5	-
3830	984310.10	3582232.81	Картометрический метод	0.5	-
Контур 327					
3837	984163.74	3582087.85	Картометрический метод	0.5	-
3838	984182.85	3582087.98	Картометрический метод	0.5	-
3827	984182.82	3582127.91	Картометрический метод	0.5	-
3826	984173.04	3582129.21	Картометрический метод	0.5	-
3825	984173.13	3582139.55	Картометрический метод	0.5	-
3839	984163.40	3582139.56	Картометрический метод	0.5	-
3837	984163.74	3582087.85	Картометрический метод	0.5	-
Контур 328					
3174	984160.92	3582087.83	Картометрический метод	0.5	-
3837	984163.74	3582087.85	Картометрический метод	0.5	-
3839	984163.40	3582139.56	Картометрический метод	0.5	-
3175	984160.73	3582139.57	Картометрический метод	0.5	-
3174	984160.92	3582087.83	Картометрический метод	0.5	-
Контур 329					
3840	984156.59	3582139.57	Картометрический метод	0.5	-
3841	984155.92	3582139.57	Картометрический метод	0.5	-
3842	984155.97	3582135.35	Картометрический метод	0.5	-
3843	984155.97	3582134.06	Картометрический метод	0.5	-
3844	984157.55	3582118.21	Картометрический метод	0.5	-
3176	984157.41	3582139.57	Картометрический метод	0.5	-
3840	984156.59	3582139.57	Картометрический метод	0.5	-
Контур 330					
3845	984153.04	3582087.55	Картометрический метод	0.5	-

2. Сведения о характерных точках границ объекта					
Обозначение характерных точек границ	Координаты, м		Метод определения координат характерной точки	Средняя квадратическая погрешность положения характерной точки (Mt), м	Описание обозначения точки на местности (при наличии)
	X	Y			
1	2	3	4	5	6
3169	984157.75	3582087.72	Картометрический метод	0.5	-
3844	984157.55	3582118.21	Картометрический метод	0.5	-
3843	984155.97	3582134.06	Картометрический метод	0.5	-
3842	984155.97	3582135.35	Картометрический метод	0.5	-
3841	984155.92	3582139.57	Картометрический метод	0.5	-
3846	984153.90	3582139.57	Картометрический метод	0.5	-
3847	984153.13	3582139.57	Картометрический метод	0.5	-
3848	984153.04	3582129.39	Картометрический метод	0.5	-
3845	984153.04	3582087.55	Картометрический метод	0.5	-
Контур 331					
3170	984158.28	3582005.33	Картометрический метод	0.5	-
3169	984157.75	3582087.72	Картометрический метод	0.5	-
3845	984153.04	3582087.55	Картометрический метод	0.5	-
3848	984153.04	3582129.39	Картометрический метод	0.5	-
3847	984153.13	3582139.57	Картометрический метод	0.5	-
3849	984134.31	3582139.60	Картометрический метод	0.5	-
3850	984134.90	3582135.08	Картометрический метод	0.5	-
3851	984140.85	3582057.88	Картометрический метод	0.5	-
3852	984140.99	3582005.41	Картометрический метод	0.5	-
3170	984158.28	3582005.33	Картометрический метод	0.5	-
Внутренний контур контура 331					
3853	984148.80	3582138.40	Картометрический метод	0.5	-
3854	984148.91	3582130.70	Картометрический метод	0.5	-
3855	984141.21	3582130.59	Картометрический метод	0.5	-
3856	984141.18	3582132.64	Картометрический метод	0.5	-
3857	984140.53	3582132.63	Картометрический метод	0.5	-

2. Сведения о характерных точках границ объекта					
Обозначение характерных точек границ	Координаты, м		Метод определения координат характерной точки	Средняя квадратическая погрешность положения характерной точки (Mt), м	Описание обозначения точки на местности (при наличии)
	X	Y			
1	2	3	4	5	6
3858	984140.48	3582136.23	Картометрический метод	0.5	-
3859	984141.13	3582136.24	Картометрический метод	0.5	-
3860	984141.10	3582138.29	Картометрический метод	0.5	-
3853	984148.80	3582138.40	Картометрический метод	0.5	-
Внутренний контур контура 331					
3861	984147.19	3582077.38	Картометрический метод	0.5	-
3862	984155.43	3582073.26	Картометрический метод	0.5	-
3863	984147.19	3582069.14	Картометрический метод	0.5	-
3861	984147.19	3582077.38	Картометрический метод	0.5	-
Контур 332					
3850	984134.90	3582135.08	Картометрический метод	0.5	-
3849	984134.31	3582139.60	Картометрический метод	0.5	-
3864	984056.66	3582141.51	Картометрический метод	0.5	-
3865	984053.11	3582098.85	Картометрический метод	0.5	-
3866	984050.22	3582048.93	Картометрический метод	0.5	-
3867	984048.05	3581998.99	Картометрический метод	0.5	-
3868	984028.05	3581999.06	Картометрический метод	0.5	-
3869	984026.25	3582049.02	Картометрический метод	0.5	-
3870	984023.74	3582098.96	Картометрический метод	0.5	-
3871	984020.50	3582142.18	Картометрический метод	0.5	-
3872	983934.77	3582143.29	Картометрический метод	0.5	-
3873	983847.53	3582144.36	Картометрический метод	0.5	-
3874	983829.71	3582144.58	Картометрический метод	0.5	-
3875	983817.78	3582144.72	Картометрический метод	0.5	-
2781	983810.68	3582145.18	Картометрический метод	0.5	-
2780	983806.79	3582135.41	Картометрический метод	0.5	-
3876	983817.39	3582134.72	Картометрический метод	0.5	-

2. Сведения о характерных точках границ объекта					
Обозначение характерных точек границ	Координаты, м		Метод определения координат характерной точки	Средняя квадратическая погрешность положения характерной точки (Mt), м	Описание обозначения точки на местности (при наличии)
	X	Y			
1	2	3	4	5	6
3877	983819.66	3582134.70	Картометрический метод	0.5	-
3878	983857.48	3582134.24	Картометрический метод	0.5	-
3879	983934.64	3582133.29	Картометрический метод	0.5	-
3880	984011.58	3582132.29	Картометрический метод	0.5	-
3881	984014.25	3582089.01	Картометрический метод	0.5	-
3882	984016.79	3582039.07	Картометрический метод	0.5	-
3883	984018.16	3581989.10	Картометрический метод	0.5	-
3884	984057.86	3581988.95	Картометрический метод	0.5	-
3885	984059.61	3582038.91	Картометрический метод	0.5	-
3886	984062.53	3582088.83	Картометрический метод	0.5	-
3887	984065.42	3582128.34	Картометрический метод	0.5	-
3850	984134.90	3582135.08	Картометрический метод	0.5	-
Контур 333					
3888	984133.42	3582221.34	Картометрический метод	0.5	-
3889	984134.82	3582231.44	Картометрический метод	0.5	-
3890	984065.36	3582230.78	Картометрический метод	0.5	-
3891	984062.00	3582270.06	Картометрический метод	0.5	-
3892	984060.16	3582319.70	Картометрический метод	0.5	-
3893	984059.24	3582365.08	Картометрический метод	0.5	-
3894	984019.74	3582365.08	Картометрический метод	0.5	-
3895	984017.96	3582305.46	Картометрический метод	0.5	-
3896	984015.96	3582255.92	Картометрический метод	0.5	-
3897	984012.98	3582230.03	Картометрический метод	0.5	-
3898	983954.90	3582229.19	Картометрический метод	0.5	-
169	983843.60	3582227.74	Картометрический метод	0.5	-
168	983838.39	3582214.68	Картометрический метод	0.5	-
3899	983841.44	3582214.67	Картометрический метод	0.5	-

2. Сведения о характерных точках границ объекта					
Обозначение характерных точек границ	Координаты, м		Метод определения координат характерной точки	Средняя квадратическая погрешность положения характерной точки (Mt), м	Описание обозначения точки на местности (при наличии)
	X	Y			
1	2	3	4	5	6
3900	983938.10	3582219.17	Картометрический метод	0.5	-
3901	984021.81	3582219.25	Картометрический метод	0.5	-
3902	984025.93	3582255.15	Картометрический метод	0.5	-
3903	984027.95	3582305.11	Картометрический метод	0.5	-
3904	984029.44	3582355.08	Картометрический метод	0.5	-
3905	984049.44	3582355.08	Картометрический метод	0.5	-
3906	984050.16	3582319.41	Картометрический метод	0.5	-
3907	984052.02	3582269.44	Картометрический метод	0.5	-
3908	984056.27	3582219.65	Картометрический метод	0.5	-
3888	984133.42	3582221.34	Картометрический метод	0.5	-
Контур 334					
3909	984153.87	3582221.44	Картометрический метод	0.5	-
3910	984153.71	3582253.43	Картометрический метод	0.5	-
3911	984153.16	3582270.83	Картометрический метод	0.5	-
3177	984156.55	3582270.83	Картометрический метод	0.5	-
3179	984156.29	3582311.78	Картометрический метод	0.5	-
3912	984138.36	3582311.92	Картометрический метод	0.5	-
3913	984138.90	3582260.85	Картометрический метод	0.5	-
3889	984134.82	3582231.44	Картометрический метод	0.5	-
3888	984133.42	3582221.34	Картометрический метод	0.5	-
3914	984139.13	3582221.47	Картометрический метод	0.5	-
3909	984153.87	3582221.44	Картометрический метод	0.5	-
Внутренний контур контура 334					
3915	984148.52	3582230.00	Картометрический метод	0.5	-
3916	984147.63	3582222.35	Картометрический метод	0.5	-
3917	984139.98	3582223.23	Картометрический метод	0.5	-
3918	984140.22	3582225.27	Картометрический метод	0.5	-

2. Сведения о характерных точках границ объекта					
Обозначение характерных точек границ	Координаты, м		Метод определения координат характерной точки	Средняя квадратическая погрешность положения характерной точки (Mt), м	Описание обозначения точки на местности (при наличии)
	X	Y			
1	2	3	4	5	6
3919	984139.57	3582225.34	Картометрический метод	0.5	-
3920	984139.99	3582228.92	Картометрический метод	0.5	-
3921	984140.63	3582228.84	Картометрический метод	0.5	-
3922	984140.87	3582230.88	Картометрический метод	0.5	-
3915	984148.52	3582230.00	Картометрический метод	0.5	-
Внутренний контур контура 334					
3910	984153.71	3582253.43	Картометрический метод	0.5	-
3923	984145.47	3582249.31	Картометрический метод	0.5	-
3924	984145.47	3582257.55	Картометрический метод	0.5	-
3910	984153.71	3582253.43	Картометрический метод	0.5	-
Контур 335					
3925	984155.48	3582221.43	Картометрический метод	0.5	-
2066	984156.79	3582234.48	Картометрический метод	0.5	-
3177	984156.55	3582270.83	Картометрический метод	0.5	-
3911	984153.16	3582270.83	Картометрический метод	0.5	-
3910	984153.71	3582253.43	Картометрический метод	0.5	-
3909	984153.87	3582221.44	Картометрический метод	0.5	-
3925	984155.48	3582221.43	Картометрический метод	0.5	-
Контур 336					
2067	984156.88	3582221.43	Картометрический метод	0.5	-
2066	984156.79	3582234.48	Картометрический метод	0.5	-
3925	984155.48	3582221.43	Картометрический метод	0.5	-
2067	984156.88	3582221.43	Картометрический метод	0.5	-
Контур 337					
3926	984162.87	3582221.42	Картометрический метод	0.5	-
3927	984162.72	3582244.38	Картометрический метод	0.5	-
3928	984162.55	3582270.85	Картометрический метод	0.5	-

2. Сведения о характерных точках границ объекта					
Обозначение характерных точек границ	Координаты, м		Метод определения координат характерной точки	Средняя квадратическая погрешность положения характерной точки (Mt), м	Описание обозначения точки на местности (при наличии)
	X	Y			
1	2	3	4	5	6
2070	984161.05	3582270.84	Картометрический метод	0.5	-
2069	984160.39	3582229.30	Картометрический метод	0.5	-
2068	984160.42	3582221.43	Картометрический метод	0.5	-
3926	984162.87	3582221.42	Картометрический метод	0.5	-
Контур 338					
3928	984162.55	3582270.85	Картометрический метод	0.5	-
3926	984162.87	3582221.42	Картометрический метод	0.5	-
3835	984174.02	3582221.40	Картометрический метод	0.5	-
3834	984174.13	3582231.40	Картометрический метод	0.5	-
3833	984182.73	3582231.46	Картометрический метод	0.5	-
3929	984182.70	3582270.98	Картометрический метод	0.5	-
3928	984162.55	3582270.85	Картометрический метод	0.5	-
Контур 339					
2786	983575.13	3582140.72	Картометрический метод	0.5	-
2785	983575.70	3582150.71	Картометрический метод	0.5	-
3930	983535.63	3582150.87	Картометрический метод	0.5	-
3931	983493.80	3582150.88	Картометрический метод	0.5	-
3932	983448.48	3582150.21	Картометрический метод	0.5	-
3933	983430.67	3582149.73	Картометрический метод	0.5	-
2742	983413.22	3582149.18	Картометрический метод	0.5	-
2741	983412.45	3582139.14	Картометрический метод	0.5	-
3934	983420.88	3582139.41	Картометрический метод	0.5	-
3935	983458.77	3582140.36	Картометрический метод	0.5	-
3936	983491.70	3582140.85	Картометрический метод	0.5	-
3937	983538.38	3582140.86	Картометрический метод	0.5	-
2786	983575.13	3582140.72	Картометрический метод	0.5	-

2. Сведения о характерных точках границ объекта					
Обозначение характерных точек границ	Координаты, м		Метод определения координат характерной точки	Средняя квадратическая погрешность положения характерной точки (Mt), м	Описание обозначения точки на местности (при наличии)
	X	Y			
1	2	3	4	5	6
Контур 340					
176	983579.41	3582215.78	Картометрический метод	0.5	-
175	983580.00	3582226.14	Картометрический метод	0.5	-
3938	983495.70	3582225.92	Картометрический метод	0.5	-
953	983418.97	3582223.82	Картометрический метод	0.5	-
952	983418.26	3582214.56	Картометрический метод	0.5	-
3939	983424.66	3582214.80	Картометрический метод	0.5	-
3940	983474.65	3582215.89	Картометрический метод	0.5	-
3941	983541.44	3582215.97	Картометрический метод	0.5	-
176	983579.41	3582215.78	Картометрический метод	0.5	-
Контур 341					
2703	981715.75	3581678.63	Картометрический метод	0.5	-
2702	981702.84	3581675.92	Картометрический метод	0.5	-
3942	981674.20	3581624.13	Картометрический метод	0.5	-
3943	981618.69	3581607.61	Картометрический метод	0.5	-
201	981597.58	3581653.78	Картометрический метод	0.5	-
200	981587.55	3581651.68	Картометрический метод	0.5	-
3944	981613.21	3581595.54	Картометрический метод	0.5	-
3945	981680.98	3581615.71	Картометрический метод	0.5	-
2703	981715.75	3581678.63	Картометрический метод	0.5	-
Контур 342					
571	981538.04	3581824.58	Картометрический метод	0.5	-
570	981547.86	3581828.01	Картометрический метод	0.5	-
3946	981547.11	3581840.57	Картометрический метод	0.5	-
3947	981553.78	3581891.12	Картометрический метод	0.5	-
3948	981570.32	3581939.40	Картометрический метод	0.5	-
3949	981600.78	3581979.97	Картометрический метод	0.5	-

2. Сведения о характерных точках границ объекта					
Обозначение характерных точек границ	Координаты, м		Метод определения координат характерной точки	Средняя квадратическая погрешность положения характерной точки (Mt), м	Описание обозначения точки на местности (при наличии)
	X	Y			
1	2	3	4	5	6
3950	981642.59	3582012.97	Картометрический метод	0.5	-
3951	981703.15	3582012.36	Картометрический метод	0.5	-
3952	981718.80	3581968.50	Картометрический метод	0.5	-
3953	981722.62	3581903.46	Картометрический метод	0.5	-
980	981727.16	3581890.73	Картометрический метод	0.5	-
979	981736.52	3581894.00	Картометрический метод	0.5	-
3954	981732.12	3581906.61	Картометрический метод	0.5	-
3955	981728.70	3581970.51	Картометрический метод	0.5	-
3956	981710.22	3582022.29	Картометрический метод	0.5	-
3957	981639.16	3582023.01	Картометрический метод	0.5	-
3958	981593.56	3581987.01	Картометрический метод	0.5	-
3959	981559.77	3581942.01	Картометрический метод	0.5	-
3960	981544.00	3581893.42	Картометрический метод	0.5	-
3961	981537.07	3581840.93	Картометрический метод	0.5	-
571	981538.04	3581824.58	Картометрический метод	0.5	-
Контур 343					
564	979904.88	3581375.63	Картометрический метод	0.5	-
563	979910.65	3581382.52	Картометрический метод	0.5	-
3962	979891.32	3581412.57	Картометрический метод	0.5	-
3963	979873.80	3581432.06	Картометрический метод	0.5	-
3964	979868.68	3581425.94	Картометрический метод	0.5	-
3965	979898.47	3581386.54	Картометрический метод	0.5	-
564	979904.88	3581375.63	Картометрический метод	0.5	-
Контур 344					
3964	979868.68	3581425.94	Картометрический метод	0.5	-
3963	979873.80	3581432.06	Картометрический метод	0.5	-
3966	979839.79	3581469.89	Картометрический метод	0.5	-

2. Сведения о характерных точках границ объекта					
Обозначение характерных точек границ	Координаты, м		Метод определения координат характерной точки	Средняя квадратическая погрешность положения характерной точки (Mt), м	Описание обозначения точки на местности (при наличии)
	X	Y			
1	2	3	4	5	6
3967	979751.20	3581524.21	Картометрический метод	0.5	-
3968	979699.90	3581535.28	Картометрический метод	0.5	-
3969	979644.72	3581534.21	Картометрический метод	0.5	-
3970	979599.19	3581511.90	Картометрический метод	0.5	-
3971	979607.59	3581504.88	Картометрический метод	0.5	-
3972	979647.13	3581524.25	Картометрический метод	0.5	-
3973	979698.93	3581525.26	Картометрический метод	0.5	-
3974	979747.86	3581514.70	Картометрический метод	0.5	-
3975	979792.95	3581492.20	Картометрический метод	0.5	-
3976	979833.19	3581462.33	Картометрический метод	0.5	-
3977	979868.26	3581426.49	Картометрический метод	0.5	-
3964	979868.68	3581425.94	Картометрический метод	0.5	-
Контур 345					
3978	979583.57	3581493.11	Картометрический метод	0.5	-
3971	979607.59	3581504.88	Картометрический метод	0.5	-
3970	979599.19	3581511.90	Картометрический метод	0.5	-
3979	979575.69	3581500.38	Картометрический метод	0.5	-
3978	979583.57	3581493.11	Картометрический метод	0.5	-
Контур 346					
152	979581.98	3581476.61	Картометрический метод	0.5	-
3980	979577.90	3581490.33	Картометрический метод	0.5	-
3978	979583.57	3581493.11	Картометрический метод	0.5	-
3979	979575.69	3581500.38	Картометрический метод	0.5	-
3981	979565.90	3581495.59	Картометрический метод	0.5	-
153	979568.14	3581488.05	Картометрический метод	0.5	-
152	979581.98	3581476.61	Картометрический метод	0.5	-

2. Сведения о характерных точках границ объекта					
Обозначение характерных точек границ	Координаты, м		Метод определения координат характерной точки	Средняя квадратическая погрешность положения характерной точки (Mt), м	Описание обозначения точки на местности (при наличии)
	X	Y			
1	2	3	4	5	6
Контур 347					
2666	979280.29	3581002.33	Картометрический метод	0.5	-
2678	979293.84	3581006.92	Картометрический метод	0.5	-
2687	979290.70	3581016.41	Картометрический метод	0.5	-
2667	979277.11	3581011.81	Картометрический метод	0.5	-
2666	979280.29	3581002.33	Картометрический метод	0.5	-
Контур 348					
943	979251.75	3581087.57	Картометрический метод	0.5	-
154	979266.02	3581090.99	Картометрический метод	0.5	-
160	979263.32	3581099.13	Картометрический метод	0.5	-
944	979249.04	3581095.67	Картометрический метод	0.5	-
943	979251.75	3581087.57	Картометрический метод	0.5	-
Контур 349					
3982	978727.55	3580803.09	Картометрический метод	0.5	-
3983	978737.86	3580788.02	Картометрический метод	0.5	-
3151	978738.66	3580788.57	Картометрический метод	0.5	-
3155	978717.39	3580853.04	Картометрический метод	0.5	-
3984	978711.64	3580851.33	Картометрический метод	0.5	-
3985	978714.33	3580843.17	Картометрический метод	0.5	-
3982	978727.55	3580803.09	Картометрический метод	0.5	-
Контур 350					
3986	978733.06	3580786.38	Картометрический метод	0.5	-
3983	978737.86	3580788.02	Картометрический метод	0.5	-
3982	978727.55	3580803.09	Картометрический метод	0.5	-
3986	978733.06	3580786.38	Картометрический метод	0.5	-
Контур 351					
3987	978729.28	3580785.09	Картометрический метод	0.5	-

2. Сведения о характерных точках границ объекта

Обозначение характерных точек границ	Координаты, м		Метод определения координат характерной точки	Средняя квадратическая погрешность положения характерной точки (M _t), м	Описание обозначения точки на местности (при наличии)
	X	Y			
1	2	3	4	5	6
3986	978733.06	3580786.38	Картометрический метод	0.5	-
3988	978727.55	3580803.08	Картометрический метод	0.5	-
3989	978719.43	3580814.95	Картометрический метод	0.5	-
3987	978729.28	3580785.09	Картометрический метод	0.5	-
Контур 352					
3985	978714.33	3580843.17	Картометрический метод	0.5	-
3990	978717.52	3580820.74	Картометрический метод	0.5	-
3989	978719.43	3580814.95	Картометрический метод	0.5	-
3988	978727.55	3580803.08	Картометрический метод	0.5	-
3985	978714.33	3580843.17	Картометрический метод	0.5	-
Контур 353					
3990	978717.52	3580820.74	Картометрический метод	0.5	-
3985	978714.33	3580843.17	Картометрический метод	0.5	-
3984	978711.64	3580851.33	Картометрический метод	0.5	-
3991	978707.81	3580850.19	Картометрический метод	0.5	-
3990	978717.52	3580820.74	Картометрический метод	0.5	-
Контур 354					
3992	978718.06	3580816.95	Картометрический метод	0.5	-
3990	978717.52	3580820.74	Картометрический метод	0.5	-
3991	978707.81	3580850.19	Картометрический метод	0.5	-
3993	978705.62	3580849.54	Картометрический метод	0.5	-
3994	978703.97	3580849.05	Картометрический метод	0.5	-
3995	978705.16	3580845.45	Картометрический метод	0.5	-
3996	978711.30	3580826.83	Картометрический метод	0.5	-
3992	978718.06	3580816.95	Картометрический метод	0.5	-
Контур 355					
3997	978720.71	3580798.31	Картометрический метод	0.5	-

2. Сведения о характерных точках границ объекта					
Обозначение характерных точек границ	Координаты, м		Метод определения координат характерной точки	Средняя квадратическая погрешность положения характерной точки (Mt), м	Описание обозначения точки на местности (при наличии)
	X	Y			
1	2	3	4	5	6
3992	978718.06	3580816.95	Картометрический метод	0.5	-
3996	978711.30	3580826.83	Картометрический метод	0.5	-
3997	978720.71	3580798.31	Картометрический метод	0.5	-
Контур 356					
3990	978717.52	3580820.74	Картометрический метод	0.5	-
3992	978718.06	3580816.95	Картометрический метод	0.5	-
3989	978719.43	3580814.95	Картометрический метод	0.5	-
3990	978717.52	3580820.74	Картометрический метод	0.5	-
Контур 357					
3989	978719.43	3580814.95	Картометрический метод	0.5	-
3992	978718.06	3580816.95	Картометрический метод	0.5	-
3997	978720.71	3580798.31	Картометрический метод	0.5	-
3998	978725.50	3580783.79	Картометрический метод	0.5	-
3987	978729.28	3580785.09	Картометрический метод	0.5	-
3989	978719.43	3580814.95	Картометрический метод	0.5	-
Контур 358					
3997	978720.71	3580798.31	Картометрический метод	0.5	-
3999	978722.90	3580782.90	Картометрический метод	0.5	-
3998	978725.50	3580783.79	Картометрический метод	0.5	-
3997	978720.71	3580798.31	Картометрический метод	0.5	-
Контур 359					
4000	978721.64	3580782.72	Картометрический метод	0.5	-
3999	978722.90	3580782.90	Картометрический метод	0.5	-
3997	978720.71	3580798.31	Картометрический метод	0.5	-
3996	978711.30	3580826.83	Картометрический метод	0.5	-
4001	978703.18	3580838.70	Картометрический метод	0.5	-
4000	978721.64	3580782.72	Картометрический метод	0.5	-

2. Сведения о характерных точках границ объекта					
Обозначение характерных точек границ	Координаты, м		Метод определения координат характерной точки	Средняя квадратическая погрешность положения характерной точки (Mt), м	Описание обозначения точки на местности (при наличии)
	X	Y			
1	2	3	4	5	6
Контур 360					
4002	978700.14	3580847.91	Картометрический метод	0.5	-
4001	978703.18	3580838.70	Картометрический метод	0.5	-
3996	978711.30	3580826.83	Картометрический метод	0.5	-
3994	978703.97	3580849.05	Картометрический метод	0.5	-
4002	978700.14	3580847.91	Картометрический метод	0.5	-
Контур 361					
4003	978715.68	3580781.88	Картометрический метод	0.5	-
4000	978721.64	3580782.72	Картометрический метод	0.5	-
4002	978700.14	3580847.91	Картометрический метод	0.5	-
4004	978695.17	3580846.43	Картометрический метод	0.5	-
4005	978695.79	3580843.32	Картометрический метод	0.5	-
4006	978700.09	3580830.05	Картометрический метод	0.5	-
4003	978715.68	3580781.88	Картометрический метод	0.5	-
Контур 362					
4007	978703.10	3580780.09	Картометрический метод	0.5	-
4003	978715.68	3580781.88	Картометрический метод	0.5	-
4008	978695.79	3580843.31	Картометрический метод	0.5	-
4009	978698.47	3580829.86	Картометрический метод	0.5	-
4010	978696.13	3580829.10	Картометрический метод	0.5	-
4011	978697.56	3580819.05	Картометрический метод	0.5	-
4007	978703.10	3580780.09	Картометрический метод	0.5	-
Контур 363					
4011	978697.56	3580819.05	Картометрический метод	0.5	-
4010	978696.13	3580829.10	Картометрический метод	0.5	-
4012	978672.98	3580821.59	Картометрический метод	0.5	-
4013	978668.56	3580830.86	Картометрический метод	0.5	-

2. Сведения о характерных точках границ объекта					
Обозначение характерных точек границ	Координаты, м		Метод определения координат характерной точки	Средняя квадратическая погрешность положения характерной точки (Mt), м	Описание обозначения точки на местности (при наличии)
	X	Y			
1	2	3	4	5	6
4014	978674.86	3580811.68	Картометрический метод	0.5	-
4011	978697.56	3580819.05	Картометрический метод	0.5	-
Контур 364					
4014	978674.86	3580811.68	Картометрический метод	0.5	-
4013	978668.56	3580830.86	Картометрический метод	0.5	-
4015	978665.36	3580837.56	Картометрический метод	0.5	-
4016	978636.51	3580828.97	Картометрический метод	0.5	-
4017	978641.09	3580819.91	Картометрический метод	0.5	-
4018	978660.01	3580825.54	Картометрический метод	0.5	-
4019	978667.73	3580809.37	Картометрический метод	0.5	-
4014	978674.86	3580811.68	Картометрический метод	0.5	-
Контур 365					
4020	978620.97	3580813.91	Картометрический метод	0.5	-
4017	978641.09	3580819.91	Картометрический метод	0.5	-
4016	978636.51	3580828.97	Картометрический метод	0.5	-
4021	978618.22	3580823.53	Картометрический метод	0.5	-
4020	978620.97	3580813.91	Картометрический метод	0.5	-
Контур 366					
4022	978615.90	3580786.34	Картометрический метод	0.5	-
4023	978626.55	3580789.15	Картометрический метод	0.5	-
4024	978618.57	3580813.20	Картометрический метод	0.5	-
4020	978620.97	3580813.91	Картометрический метод	0.5	-
4021	978618.22	3580823.53	Картометрический метод	0.5	-
4025	978604.91	3580819.57	Картометрический метод	0.5	-
4026	978610.19	3580803.60	Картометрический метод	0.5	-
4027	978611.38	3580803.99	Картометрический метод	0.5	-
4028	978612.22	3580801.45	Картометрический метод	0.5	-

2. Сведения о характерных точках границ объекта					
Обозначение характерных точек границ	Координаты, м		Метод определения координат характерной точки	Средняя квадратическая погрешность положения характерной точки (Mt), м	Описание обозначения точки на местности (при наличии)
	X	Y			
1	2	3	4	5	6
4029	978613.41	3580801.84	Картометрический метод	0.5	-
4030	978615.00	3580796.92	Картометрический метод	0.5	-
4031	978613.83	3580796.55	Картометрический метод	0.5	-
4032	978614.67	3580794.01	Картометрический метод	0.5	-
4033	978613.49	3580793.62	Картометрический метод	0.5	-
4022	978615.90	3580786.34	Картометрический метод	0.5	-
Контур 367					
4034	978602.57	3580801.08	Картометрический метод	0.5	-
4026	978610.19	3580803.60	Картометрический метод	0.5	-
4025	978604.91	3580819.57	Картометрический метод	0.5	-
4035	978597.22	3580817.28	Картометрический метод	0.5	-
4034	978602.57	3580801.08	Картометрический метод	0.5	-
Контур 368					
4036	978608.12	3580784.29	Картометрический метод	0.5	-
4022	978615.90	3580786.34	Картометрический метод	0.5	-
4033	978613.49	3580793.62	Картометрический метод	0.5	-
4037	978609.68	3580792.37	Картометрический метод	0.5	-
4038	978605.87	3580791.12	Картометрический метод	0.5	-
4036	978608.12	3580784.29	Картометрический метод	0.5	-
Контур 369					
3142	978578.76	3580806.87	Картометрический метод	0.5	-
3141	978580.42	3580801.85	Картометрический метод	0.5	-
4039	978589.81	3580804.65	Картометрический метод	0.5	-
4040	978597.49	3580781.49	Картометрический метод	0.5	-
4036	978608.12	3580784.29	Картометрический метод	0.5	-
4038	978605.87	3580791.12	Картометрический метод	0.5	-
4041	978604.69	3580790.73	Картометрический метод	0.5	-

2. Сведения о характерных точках границ объекта					
Обозначение характерных точек границ	Координаты, м		Метод определения координат характерной точки	Средняя квадратическая погрешность положения характерной точки (Mt), м	Описание обозначения точки на местности (при наличии)
	X	Y			
1	2	3	4	5	6
4042	978603.86	3580793.27	Картометрический метод	0.5	-
4043	978602.67	3580792.88	Картометрический метод	0.5	-
4044	978601.06	3580797.77	Картометрический метод	0.5	-
4045	978602.24	3580798.16	Картометрический метод	0.5	-
4046	978601.41	3580800.70	Картометрический метод	0.5	-
4034	978602.57	3580801.08	Картометрический метод	0.5	-
4035	978597.22	3580817.28	Картометрический метод	0.5	-
4047	978462.62	3580777.23	Картометрический метод	0.5	-
3145	978462.24	3580777.04	Картометрический метод	0.5	-
4048	978464.82	3580769.22	Картометрический метод	0.5	-
3142	978578.76	3580806.87	Картометрический метод	0.5	-
Контур 370					
4049	978691.27	3580913.09	Картометрический метод	0.5	-
2551	978697.02	3580914.80	Картометрический метод	0.5	-
2553	978688.18	3580941.62	Картометрический метод	0.5	-
4050	978682.48	3580939.76	Картометрический метод	0.5	-
4049	978691.27	3580913.09	Картометрический метод	0.5	-
Контур 371					
4051	978687.44	3580911.95	Картометрический метод	0.5	-
4049	978691.27	3580913.09	Картометрический метод	0.5	-
4050	978682.48	3580939.76	Картометрический метод	0.5	-
4052	978678.68	3580938.52	Картометрический метод	0.5	-
4051	978687.44	3580911.95	Картометрический метод	0.5	-
Контур 372					
4053	978683.60	3580910.81	Картометрический метод	0.5	-
4051	978687.44	3580911.95	Картометрический метод	0.5	-
4052	978678.68	3580938.52	Картометрический метод	0.5	-

2. Сведения о характерных точках границ объекта					
Обозначение характерных точек границ	Координаты, м		Метод определения координат характерной точки	Средняя квадратическая погрешность положения характерной точки (Mt), м	Описание обозначения точки на местности (при наличии)
	X	Y			
1	2	3	4	5	6
4054	978674.88	3580937.28	Картометрический метод	0.5	-
4053	978683.60	3580910.81	Картометрический метод	0.5	-
Контур 373					
4055	978679.77	3580909.67	Картометрический метод	0.5	-
4053	978683.60	3580910.81	Картометрический метод	0.5	-
4054	978674.88	3580937.28	Картометрический метод	0.5	-
4056	978671.08	3580936.04	Картометрический метод	0.5	-
4055	978679.77	3580909.67	Картометрический метод	0.5	-
Контур 374					
4057	978676.09	3580908.58	Картометрический метод	0.5	-
4055	978679.77	3580909.67	Картометрический метод	0.5	-
4056	978671.08	3580936.04	Картометрический метод	0.5	-
4058	978665.16	3580934.11	Картометрический метод	0.5	-
4057	978676.09	3580908.58	Картометрический метод	0.5	-
Контур 375					
4058	978665.16	3580934.11	Картометрический метод	0.5	-
4059	978663.78	3580933.66	Картометрический метод	0.5	-
4060	978666.09	3580925.61	Картометрический метод	0.5	-
4061	978666.58	3580924.13	Картометрический метод	0.5	-
4062	978667.21	3580924.34	Картометрический метод	0.5	-
4063	978674.52	3580908.11	Картометрический метод	0.5	-
4057	978676.09	3580908.58	Картометрический метод	0.5	-
4058	978665.16	3580934.11	Картометрический метод	0.5	-
Контур 376					
4064	978643.51	3580905.69	Картометрический метод	0.5	-
4065	978641.00	3580915.73	Картометрический метод	0.5	-
4061	978666.58	3580924.13	Картометрический метод	0.5	-

2. Сведения о характерных точках границ объекта					
Обозначение характерных точек границ	Координаты, м		Метод определения координат характерной точки	Средняя квадратическая погрешность положения характерной точки (Mt), м	Описание обозначения точки на местности (при наличии)
	X	Y			
1	2	3	4	5	6
4060	978666.09	3580925.61	Картометрический метод	0.5	-
4059	978663.78	3580933.66	Картометрический метод	0.5	-
4066	978634.55	3580924.13	Картометрический метод	0.5	-
4064	978643.51	3580905.69	Картометрический метод	0.5	-
Контур 377					
4067	978645.10	3580899.33	Картометрический метод	0.5	-
4064	978643.51	3580905.69	Картометрический метод	0.5	-
4066	978634.55	3580924.13	Картометрический метод	0.5	-
4068	978629.04	3580922.33	Картометрический метод	0.5	-
4069	978633.04	3580906.32	Картометрический метод	0.5	-
4070	978605.37	3580898.04	Картометрический метод	0.5	-
4071	978579.06	3580974.07	Картометрический метод	0.5	-
4072	978556.33	3580966.56	Картометрический метод	0.5	-
4073	978563.75	3580944.10	Картометрический метод	0.5	-
4074	978564.82	3580944.45	Картометрический метод	0.5	-
4075	978565.65	3580941.91	Картометрический метод	0.5	-
4076	978566.85	3580942.30	Картометрический метод	0.5	-
4077	978568.43	3580937.38	Картометрический метод	0.5	-
4078	978567.27	3580937.01	Картометрический метод	0.5	-
4079	978568.10	3580934.47	Картометрический метод	0.5	-
4080	978567.05	3580934.12	Картометрический метод	0.5	-
4081	978570.61	3580923.34	Картометрический метод	0.5	-
4082	978584.50	3580881.32	Картометрический метод	0.5	-
4067	978645.10	3580899.33	Картометрический метод	0.5	-
Контур 378					
4083	978576.82	3580879.03	Картометрический метод	0.5	-
4082	978584.50	3580881.32	Картометрический метод	0.5	-

2. Сведения о характерных точках границ объекта					
Обозначение характерных точек границ	Координаты, м		Метод определения координат характерной точки	Средняя квадратическая погрешность положения характерной точки (Mt), м	Описание обозначения точки на местности (при наличии)
	X	Y			
1	2	3	4	5	6
4081	978570.61	3580923.34	Картометрический метод	0.5	-
4080	978567.05	3580934.12	Картометрический метод	0.5	-
4084	978559.44	3580931.62	Картометрический метод	0.5	-
4083	978576.82	3580879.03	Картометрический метод	0.5	-
Контур 379					
4085	978556.15	3580941.59	Картометрический метод	0.5	-
4086	978559.22	3580942.60	Картометрический метод	0.5	-
4073	978563.75	3580944.10	Картометрический метод	0.5	-
4072	978556.33	3580966.56	Картометрический метод	0.5	-
4087	978548.73	3580964.05	Картометрический метод	0.5	-
4085	978556.15	3580941.59	Картометрический метод	0.5	-
Контур 380					
3156	978440.11	3580843.98	Картометрический метод	0.5	-
4088	978480.45	3580850.36	Картометрический метод	0.5	-
4083	978576.82	3580879.03	Картометрический метод	0.5	-
4089	978570.42	3580898.38	Картометрический метод	0.5	-
4084	978559.44	3580931.62	Картометрический метод	0.5	-
4090	978558.13	3580931.19	Картометрический метод	0.5	-
4091	978557.29	3580933.73	Картометрический метод	0.5	-
4092	978556.11	3580933.34	Картометрический метод	0.5	-
4093	978554.49	3580938.23	Картометрический метод	0.5	-
4094	978555.68	3580938.62	Картометрический метод	0.5	-
4095	978554.84	3580941.16	Картометрический метод	0.5	-
4085	978556.15	3580941.59	Картометрический метод	0.5	-
4087	978548.73	3580964.05	Картометрический метод	0.5	-
4096	978529.49	3580957.69	Картометрический метод	0.5	-
4097	978514.73	3581002.14	Картометрический метод	0.5	-

2. Сведения о характерных точках границ объекта					
Обозначение характерных точек границ	Координаты, м		Метод определения координат характерной точки	Средняя квадратическая погрешность положения характерной точки (Mt), м	Описание обозначения точки на местности (при наличии)
	X	Y			
1	2	3	4	5	6
4098	978534.04	3581008.51	Картометрический метод	0.5	-
4099	978529.69	3581021.66	Картометрический метод	0.5	-
4100	978510.45	3581015.30	Картометрический метод	0.5	-
4101	978487.72	3581084.09	Картометрический метод	0.5	-
3167	978487.22	3581083.92	Картометрический метод	0.5	-
3166	978516.01	3580996.77	Картометрический метод	0.5	-
3161	978434.10	3580969.70	Картометрический метод	0.5	-
3160	978444.42	3580938.79	Картометрический метод	0.5	-
3157	978429.62	3580875.74	Картометрический метод	0.5	-
3156	978440.11	3580843.98	Картометрический метод	0.5	-
Контур 381					
4102	978567.76	3581019.63	Картометрический метод	0.5	-
4103	978582.69	3581024.55	Картометрический метод	0.5	-
4104	978577.71	3581037.53	Картометрический метод	0.5	-
4105	978563.40	3581032.80	Картометрический метод	0.5	-
4102	978567.76	3581019.63	Картометрический метод	0.5	-
Контур 382					
4102	978567.76	3581019.63	Картометрический метод	0.5	-
4105	978563.40	3581032.80	Картометрический метод	0.5	-
4106	978537.29	3581024.17	Картометрический метод	0.5	-
4107	978541.64	3581011.02	Картометрический метод	0.5	-
4102	978567.76	3581019.63	Картометрический метод	0.5	-
Контур 383					
4107	978541.64	3581011.02	Картометрический метод	0.5	-
4106	978537.29	3581024.17	Картометрический метод	0.5	-
4099	978529.69	3581021.66	Картометрический метод	0.5	-
4098	978534.04	3581008.51	Картометрический метод	0.5	-

2. Сведения о характерных точках границ объекта					
Обозначение характерных точек границ	Координаты, м		Метод определения координат характерной точки	Средняя квадратическая погрешность положения характерной точки (Mt), м	Описание обозначения точки на местности (при наличии)
	X	Y			
1	2	3	4	5	6
4107	978541.64	3581011.02	Картометрический метод	0.5	-
Контур 384					
684	973390.65	3579205.21	Картометрический метод	0.5	-
4108	973454.67	3579210.48	Картометрический метод	0.5	-
556	973493.52	3579209.44	Картометрический метод	0.5	-
555	973522.16	3579242.43	Картометрический метод	0.5	-
4109	973521.18	3579243.31	Картометрический метод	0.5	-
4110	973435.59	3579233.92	Картометрический метод	0.5	-
685	973382.87	3579229.17	Картометрический метод	0.5	-
684	973390.65	3579205.21	Картометрический метод	0.5	-
Контур 385					
3135	973059.26	3579178.86	Картометрический метод	0.5	-
4111	973192.53	3579190.45	Картометрический метод	0.5	-
4112	973337.35	3579200.82	Картометрический метод	0.5	-
683	973380.38	3579204.36	Картометрический метод	0.5	-
686	973373.32	3579228.31	Картометрический метод	0.5	-
4113	973332.45	3579224.63	Картометрический метод	0.5	-
4114	973233.83	3579215.68	Картометрический метод	0.5	-
4115	973137.11	3579204.49	Картометрический метод	0.5	-
3136	973054.75	3579194.69	Картометрический метод	0.5	-
3135	973059.26	3579178.86	Картометрический метод	0.5	-
Контур 386					
238	973411.49	3579340.98	Картометрический метод	0.5	-
237	973403.78	3579347.85	Картометрический метод	0.5	-
4116	973395.27	3579331.17	Картометрический метод	0.5	-
4117	973362.18	3579326.82	Картометрический метод	0.5	-
4118	973354.12	3579317.68	Картометрический метод	0.5	-

2. Сведения о характерных точках границ объекта					
Обозначение характерных точек границ	Координаты, м		Метод определения координат характерной точки	Средняя квадратическая погрешность положения характерной точки (Mt), м	Описание обозначения точки на местности (при наличии)
	X	Y			
1	2	3	4	5	6
4119	973401.65	3579321.67	Картометрический метод	0.5	-
238	973411.49	3579340.98	Картометрический метод	0.5	-
Контур 387					
4120	973268.33	3579304.97	Картометрический метод	0.5	-
4121	973283.17	3579306.34	Картометрический метод	0.5	-
4118	973354.12	3579317.68	Картометрический метод	0.5	-
4117	973362.18	3579326.82	Картометрический метод	0.5	-
4122	973281.92	3579316.27	Картометрический метод	0.5	-
4123	973263.74	3579314.34	Картометрический метод	0.5	-
4120	973268.33	3579304.97	Картометрический метод	0.5	-
Контур 388					
4124	973160.32	3579295.01	Картометрический метод	0.5	-
4120	973268.33	3579304.97	Картометрический метод	0.5	-
4123	973263.74	3579314.34	Картометрический метод	0.5	-
4125	973160.12	3579303.31	Картометрический метод	0.5	-
4124	973160.32	3579295.01	Картометрический метод	0.5	-
Контур 389					
4124	973160.32	3579295.01	Картометрический метод	0.5	-
4125	973160.12	3579303.31	Картометрический метод	0.5	-
74	973069.86	3579293.71	Картометрический метод	0.5	-
73	973069.86	3579286.38	Картометрический метод	0.5	-
4126	973117.21	3579291.04	Картометрический метод	0.5	-
4124	973160.32	3579295.01	Картометрический метод	0.5	-
Контур 390					
72	973055.74	3579284.99	Картометрический метод	0.5	-
75	973055.89	3579292.22	Картометрический метод	0.5	-
81	973046.40	3579291.21	Картометрический метод	0.5	-

2. Сведения о характерных точках границ объекта					
Обозначение характерных точек границ	Координаты, м		Метод определения координат характерной точки	Средняя квадратическая погрешность положения характерной точки (Mt), м	Описание обозначения точки на местности (при наличии)
	X	Y			
1	2	3	4	5	6
80	973046.22	3579283.96	Картометрический метод	0.5	-
4127	973049.24	3579284.35	Картометрический метод	0.5	-
72	973055.74	3579284.99	Картометрический метод	0.5	-
Контур 391					
3120	972953.71	3579159.52	Картометрический метод	0.5	-
3132	972959.98	3579160.90	Картометрический метод	0.5	-
3139	972949.52	3579174.62	Картометрический метод	0.5	-
3138	972951.39	3579186.85	Картометрический метод	0.5	-
3122	972945.45	3579186.45	Картометрический метод	0.5	-
3121	972943.36	3579173.01	Картометрический метод	0.5	-
3120	972953.71	3579159.52	Картометрический метод	0.5	-
Контур 392					
84	972958.87	3579272.81	Картометрический метод	0.5	-
83	972964.64	3579273.55	Картометрический метод	0.5	-
82	972966.04	3579282.66	Картометрический метод	0.5	-
85	972960.30	3579282.05	Картометрический метод	0.5	-
84	972958.87	3579272.81	Картометрический метод	0.5	-
Контур 393					
89	972901.47	3579302.47	Картометрический метод	0.5	-
88	972903.15	3579312.33	Картометрический метод	0.5	-
3284	972883.39	3579315.62	Картометрический метод	0.5	-
3283	972881.71	3579305.76	Картометрический метод	0.5	-
89	972901.47	3579302.47	Картометрический метод	0.5	-
Контур 394					
3129	972872.95	3579131.90	Картометрический метод	0.5	-
3128	972874.60	3579141.80	Картометрический метод	0.5	-
3275	972854.83	3579145.10	Картометрический метод	0.5	-

2. Сведения о характерных точках границ объекта

Обозначение характерных точек границ	Координаты, м		Метод определения координат характерной точки	Средняя квадратическая погрешность положения характерной точки (Mt), м	Описание обозначения точки на местности (при наличии)
	X	Y			
1	2	3	4	5	6
3274	972853.18	3579135.22	Картометрический метод	0.5	-
3129	972872.95	3579131.90	Картометрический метод	0.5	-
Контур 395					
3314	972802.23	3579124.98	Картометрический метод	0.5	-
3305	972805.71	3579142.23	Картометрический метод	0.5	-
3090	972777.12	3579153.64	Картометрический метод	0.5	-
3103	972774.71	3579135.94	Картометрический метод	0.5	-
3314	972802.23	3579124.98	Картометрический метод	0.5	-
Контур 396					
3103	972774.71	3579135.94	Картометрический метод	0.5	-
3090	972777.12	3579153.64	Картометрический метод	0.5	-
3094	972756.37	3579161.93	Картометрический метод	0.5	-
4128	972734.41	3579159.59	Картометрический метод	0.5	-
3104	972731.87	3579153.00	Картометрический метод	0.5	-
3103	972774.71	3579135.94	Картометрический метод	0.5	-
Контур 397					
3104	972731.87	3579153.00	Картометрический метод	0.5	-
4128	972734.41	3579159.59	Картометрический метод	0.5	-
4129	972723.95	3579158.48	Картометрический метод	0.5	-
3215	972723.19	3579156.46	Картометрический метод	0.5	-
3104	972731.87	3579153.00	Картометрический метод	0.5	-
Контур 398					
3215	972723.19	3579156.46	Картометрический метод	0.5	-
4129	972723.95	3579158.48	Картометрический метод	0.5	-
3222	972719.33	3579157.99	Картометрический метод	0.5	-
3215	972723.19	3579156.46	Картометрический метод	0.5	-

2. Сведения о характерных точках границ объекта					
Обозначение характерных точек границ	Координаты, м		Метод определения координат характерной точки	Средняя квадратическая погрешность положения характерной точки (Mt), м	Описание обозначения точки на местности (при наличии)
	X	Y			
1	2	3	4	5	6
Контур 399					
3298	972830.14	3579355.63	Картометрический метод	0.5	-
4130	972820.83	3579356.29	Картометрический метод	0.5	-
3300	972818.04	3579347.83	Картометрический метод	0.5	-
3299	972826.64	3579344.95	Картометрический метод	0.5	-
3298	972830.14	3579355.63	Картометрический метод	0.5	-
Контур 400					
4130	972820.83	3579356.29	Картометрический метод	0.5	-
4131	972818.76	3579356.44	Картометрический метод	0.5	-
3301	972816.13	3579348.44	Картометрический метод	0.5	-
3300	972818.04	3579347.83	Картометрический метод	0.5	-
4130	972820.83	3579356.29	Картометрический метод	0.5	-
Контур 401					
3301	972816.13	3579348.44	Картометрический метод	0.5	-
4131	972818.76	3579356.44	Картометрический метод	0.5	-
3303	972808.34	3579357.18	Картометрический метод	0.5	-
3302	972807.33	3579351.30	Картометрический метод	0.5	-
3301	972816.13	3579348.44	Картометрический метод	0.5	-
Контур 402					
3260	972769.66	3579314.00	Картометрический метод	0.5	-
3259	972773.28	3579320.87	Картометрический метод	0.5	-
4132	972768.33	3579322.14	Картометрический метод	0.5	-
4133	972766.52	3579315.58	Картометрический метод	0.5	-
3260	972769.66	3579314.00	Картометрический метод	0.5	-
Контур 403					
3266	972762.14	3579299.73	Картометрический метод	0.5	-
3260	972769.66	3579314.00	Картометрический метод	0.5	-

2. Сведения о характерных точках границ объекта					
Обозначение характерных точек границ	Координаты, м		Метод определения координат характерной точки	Средняя квадратическая погрешность положения характерной точки (Mt), м	Описание обозначения точки на местности (при наличии)
	X	Y			
1	2	3	4	5	6
4133	972766.52	3579315.58	Картометрический метод	0.5	-
3266	972762.14	3579299.73	Картометрический метод	0.5	-
Контур 404					
4134	972726.14	3579250.09	Картометрический метод	0.5	-
3273	972736.81	3579251.65	Картометрический метод	0.5	-
3272	972739.87	3579257.46	Картометрический метод	0.5	-
4135	972748.78	3579281.10	Картометрический метод	0.5	-
3271	972751.74	3579279.98	Картометрический метод	0.5	-
3266	972762.14	3579299.73	Картометрический метод	0.5	-
4133	972766.52	3579315.58	Картометрический метод	0.5	-
4136	972759.89	3579318.90	Картометрический метод	0.5	-
4137	972754.96	3579309.06	Картометрический метод	0.5	-
4138	972760.76	3579303.09	Картометрический метод	0.5	-
4139	972743.62	3579286.42	Картометрический метод	0.5	-
4140	972728.31	3579255.84	Картометрический метод	0.5	-
4134	972726.14	3579250.09	Картометрический метод	0.5	-
Контур 405					
4137	972754.96	3579309.06	Картометрический метод	0.5	-
4139	972743.62	3579286.42	Картометрический метод	0.5	-
4138	972760.76	3579303.09	Картометрический метод	0.5	-
4137	972754.96	3579309.06	Картометрический метод	0.5	-
Контур 406					
3272	972739.87	3579257.46	Картометрический метод	0.5	-
3271	972751.74	3579279.98	Картометрический метод	0.5	-
4135	972748.78	3579281.10	Картометрический метод	0.5	-
3272	972739.87	3579257.46	Картометрический метод	0.5	-

2. Сведения о характерных точках границ объекта					
Обозначение характерных точек границ	Координаты, м		Метод определения координат характерной точки	Средняя квадратическая погрешность положения характерной точки (Mt), м	Описание обозначения точки на местности (при наличии)
	X	Y			
1	2	3	4	5	6
Контур 407					
4141	972711.95	3579248.02	Картометрический метод	0.5	-
4134	972726.14	3579250.09	Картометрический метод	0.5	-
4140	972728.31	3579255.84	Картометрический метод	0.5	-
4139	972743.62	3579286.42	Картометрический метод	0.5	-
4142	972720.14	3579263.58	Картометрический метод	0.5	-
4141	972711.95	3579248.02	Картометрический метод	0.5	-
Контур 408					
4142	972720.14	3579263.58	Картометрический метод	0.5	-
4139	972743.62	3579286.42	Картометрический метод	0.5	-
4137	972754.96	3579309.06	Картометрический метод	0.5	-
4143	972747.90	3579316.32	Картометрический метод	0.5	-
4142	972720.14	3579263.58	Картометрический метод	0.5	-
Контур 409					
4144	972692.22	3579245.14	Картометрический метод	0.5	-
4145	972702.76	3579246.68	Картометрический метод	0.5	-
4142	972720.14	3579263.58	Картометрический метод	0.5	-
4143	972747.90	3579316.32	Картометрический метод	0.5	-
4146	972746.82	3579317.43	Картометрический метод	0.5	-
4147	972720.12	3579291.45	Картометрический метод	0.5	-
4148	972725.51	3579285.86	Картометрический метод	0.5	-
4149	972702.18	3579264.06	Картометрический метод	0.5	-
4144	972692.22	3579245.14	Картометрический метод	0.5	-
Контур 410					
4142	972720.14	3579263.58	Картометрический метод	0.5	-
4145	972702.76	3579246.68	Картометрический метод	0.5	-
4141	972711.95	3579248.02	Картометрический метод	0.5	-

2. Сведения о характерных точках границ объекта					
Обозначение характерных точек границ	Координаты, м		Метод определения координат характерной точки	Средняя квадратическая погрешность положения характерной точки (Mt), м	Описание обозначения точки на местности (при наличии)
	X	Y			
1	2	3	4	5	6
4142	972720.14	3579263.58	Картометрический метод	0.5	-
Контур 411					
4147	972720.12	3579291.45	Картометрический метод	0.5	-
4150	972712.88	3579284.41	Картометрический метод	0.5	-
4149	972702.18	3579264.06	Картометрический метод	0.5	-
4148	972725.51	3579285.86	Картометрический метод	0.5	-
4147	972720.12	3579291.45	Картометрический метод	0.5	-
Контур 412					
4150	972712.88	3579284.41	Картометрический метод	0.5	-
4147	972720.12	3579291.45	Картометрический метод	0.5	-
4151	972717.83	3579293.82	Картометрический метод	0.5	-
4150	972712.88	3579284.41	Картометрический метод	0.5	-
Контур 413					
3250	972709.30	3579280.93	Картометрический метод	0.5	-
4152	972712.87	3579284.40	Картометрический метод	0.5	-
4151	972717.83	3579293.82	Картометрический метод	0.5	-
3251	972716.29	3579295.41	Картометрический метод	0.5	-
3250	972709.30	3579280.93	Картометрический метод	0.5	-
Контур 414					
3243	972700.34	3579262.35	Картометрический метод	0.5	-
4153	972702.15	3579264.04	Картометрический метод	0.5	-
4152	972712.87	3579284.40	Картометрический метод	0.5	-
3250	972709.30	3579280.93	Картометрический метод	0.5	-
3243	972700.34	3579262.35	Картометрический метод	0.5	-
Контур 415					
4153	972702.15	3579264.04	Картометрический метод	0.5	-
3243	972700.34	3579262.35	Картометрический метод	0.5	-

2. Сведения о характерных точках границ объекта					
Обозначение характерных точек границ	Координаты, м		Метод определения координат характерной точки	Средняя квадратическая погрешность положения характерной точки (Mt), м	Описание обозначения точки на местности (при наличии)
	X	Y			
1	2	3	4	5	6
3247	972692.02	3579245.11	Картометрический метод	0.5	-
4154	972692.20	3579245.14	Картометрический метод	0.5	-
4153	972702.15	3579264.04	Картометрический метод	0.5	-
Контур 416					
3244	972683.79	3579246.89	Картометрический метод	0.5	-
4155	972680.01	3579243.36	Картометрический метод	0.5	-
3246	972687.91	3579244.51	Картометрический метод	0.5	-
3245	972684.40	3579245.02	Картометрический метод	0.5	-
3244	972683.79	3579246.89	Картометрический метод	0.5	-
Контур 417					
4156	972678.62	3579243.15	Картометрический метод	0.5	-
4155	972680.01	3579243.36	Картометрический метод	0.5	-
3244	972683.79	3579246.89	Картометрический метод	0.5	-
3248	972681.87	3579252.71	Картометрический метод	0.5	-
4156	972678.62	3579243.15	Картометрический метод	0.5	-
Контур 418					
3254	972669.60	3579241.84	Картометрический метод	0.5	-
4156	972678.62	3579243.15	Картометрический метод	0.5	-
3248	972681.87	3579252.71	Картометрический метод	0.5	-
3256	972681.25	3579254.59	Картометрический метод	0.5	-
3255	972666.97	3579250.03	Картометрический метод	0.5	-
3254	972669.60	3579241.84	Картометрический метод	0.5	-
Контур 419					
3239	972661.51	3579242.50	Картометрический метод	0.5	-
4157	972660.85	3579240.56	Картометрический метод	0.5	-
3253	972664.40	3579241.08	Картометрический метод	0.5	-
3239	972661.51	3579242.50	Картометрический метод	0.5	-

2. Сведения о характерных точках границ объекта					
Обозначение характерных точек границ	Координаты, м		Метод определения координат характерной точки	Средняя квадратическая погрешность положения характерной точки (Mt), м	Описание обозначения точки на местности (при наличии)
	X	Y			
1	2	3	4	5	6
Контур 420					
3237	972656.35	3579240.02	Картометрический метод	0.5	-
4158	972660.20	3579240.47	Картометрический метод	0.5	-
4157	972660.85	3579240.56	Картометрический метод	0.5	-
3239	972661.51	3579242.50	Картометрический метод	0.5	-
3238	972658.36	3579244.06	Картометрический метод	0.5	-
3237	972656.35	3579240.02	Картометрический метод	0.5	-
Контур 421					
3227	972668.90	3579122.78	Картометрический метод	0.5	-
3224	972673.51	3579131.53	Картометрический метод	0.5	-
3225	972685.41	3579154.11	Картометрический метод	0.5	-
4159	972683.15	3579153.85	Картометрический метод	0.5	-
4160	972663.95	3579137.98	Картометрический метод	0.5	-
4161	972661.73	3579131.45	Картометрический метод	0.5	-
3227	972668.90	3579122.78	Картометрический метод	0.5	-
Контур 422					
4160	972663.95	3579137.98	Картометрический метод	0.5	-
4159	972683.15	3579153.85	Картометрический метод	0.5	-
4162	972677.56	3579153.20	Картометрический метод	0.5	-
4163	972668.84	3579152.34	Картометрический метод	0.5	-
4160	972663.95	3579137.98	Картометрический метод	0.5	-
Контур 423					
4161	972661.73	3579131.45	Картометрический метод	0.5	-
4160	972663.95	3579137.98	Картометрический метод	0.5	-
4164	972659.43	3579134.24	Картометрический метод	0.5	-
4161	972661.73	3579131.45	Картометрический метод	0.5	-

2. Сведения о характерных точках границ объекта					
Обозначение характерных точек границ	Координаты, м		Метод определения координат характерной точки	Средняя квадратическая погрешность положения характерной точки (Mt), м	Описание обозначения точки на местности (при наличии)
	X	Y			
1	2	3	4	5	6
Контур 424					
4165	972657.50	3579119.03	Картометрический метод	0.5	-
4161	972661.73	3579131.45	Картометрический метод	0.5	-
4164	972659.43	3579134.24	Картометрический метод	0.5	-
4160	972663.95	3579137.98	Картометрический метод	0.5	-
4166	972665.93	3579143.78	Картометрический метод	0.5	-
4163	972668.84	3579152.34	Картометрический метод	0.5	-
4167	972661.19	3579151.59	Картометрический метод	0.5	-
4168	972646.10	3579122.91	Картометрический метод	0.5	-
4165	972657.50	3579119.03	Картометрический метод	0.5	-
Контур 425					
4168	972646.10	3579122.91	Картометрический метод	0.5	-
4167	972661.19	3579151.59	Картометрический метод	0.5	-
4169	972658.39	3579151.31	Картометрический метод	0.5	-
4170	972647.98	3579150.40	Картометрический метод	0.5	-
4171	972647.36	3579148.61	Картометрический метод	0.5	-
4172	972645.01	3579144.42	Картометрический метод	0.5	-
4173	972638.57	3579125.48	Картометрический метод	0.5	-
4168	972646.10	3579122.91	Картометрический метод	0.5	-
Контур 426					
4173	972638.57	3579125.48	Картометрический метод	0.5	-
4172	972645.01	3579144.42	Картометрический метод	0.5	-
4174	972635.08	3579126.66	Картометрический метод	0.5	-
4173	972638.57	3579125.48	Картометрический метод	0.5	-
Контур 427					
4170	972647.98	3579150.40	Картометрический метод	0.5	-
4175	972647.02	3579150.32	Картометрический метод	0.5	-

2. Сведения о характерных точках границ объекта					
Обозначение характерных точек границ	Координаты, м		Метод определения координат характерной точки	Средняя квадратическая погрешность положения характерной точки (Mt), м	Описание обозначения точки на местности (при наличии)
	X	Y			
1	2	3	4	5	6
4172	972645.01	3579144.42	Картометрический метод	0.5	-
4171	972647.36	3579148.61	Картометрический метод	0.5	-
4170	972647.98	3579150.40	Картометрический метод	0.5	-
Контур 428					
4176	972617.96	3579096.05	Картометрический метод	0.5	-
4174	972635.08	3579126.66	Картометрический метод	0.5	-
4172	972645.01	3579144.42	Картометрический метод	0.5	-
4175	972647.02	3579150.32	Картометрический метод	0.5	-
4177	972642.06	3579149.89	Картометрический метод	0.5	-
3232	972614.68	3579097.89	Картометрический метод	0.5	-
4176	972617.96	3579096.05	Картометрический метод	0.5	-
Контур 429					
4178	972590.35	3579145.31	Картометрический метод	0.5	-
4179	972585.40	3579127.15	Картометрический метод	0.5	-
3231	972591.63	3579127.69	Картометрический метод	0.5	-
4180	972601.88	3579146.33	Картометрический метод	0.5	-
4178	972590.35	3579145.31	Картометрический метод	0.5	-
Контур 430					
4181	972583.42	3579119.89	Картометрический метод	0.5	-
4179	972585.40	3579127.15	Картометрический метод	0.5	-
4178	972590.35	3579145.31	Картометрический метод	0.5	-
4182	972569.23	3579143.43	Картометрический метод	0.5	-
4183	972564.16	3579125.27	Картометрический метод	0.5	-
4181	972583.42	3579119.89	Картометрический метод	0.5	-
Контур 431					
4184	972540.35	3579123.16	Картометрический метод	0.5	-
4183	972564.16	3579125.27	Картометрический метод	0.5	-

2. Сведения о характерных точках границ объекта					
Обозначение характерных точек границ	Координаты, м		Метод определения координат характерной точки	Средняя квадратическая погрешность положения характерной точки (Mt), м	Описание обозначения точки на местности (при наличии)
	X	Y			
1	2	3	4	5	6
4182	972569.23	3579143.43	Картометрический метод	0.5	-
4185	972549.33	3579141.66	Картометрический метод	0.5	-
4184	972540.35	3579123.16	Картометрический метод	0.5	-
Контур 432					
4186	972534.20	3579110.46	Картометрический метод	0.5	-
4184	972540.35	3579123.16	Картометрический метод	0.5	-
4185	972549.33	3579141.66	Картометрический метод	0.5	-
4187	972527.40	3579139.71	Картометрический метод	0.5	-
4188	972518.35	3579123.63	Картометрический метод	0.5	-
4189	972502.79	3579091.15	Картометрический метод	0.5	-
4190	972520.82	3579082.51	Картометрический метод	0.5	-
4186	972534.20	3579110.46	Картометрический метод	0.5	-
Контур 433					
4188	972518.35	3579123.63	Картометрический метод	0.5	-
4187	972527.40	3579139.71	Картометрический метод	0.5	-
679	972459.40	3579133.70	Картометрический метод	0.5	-
682	972453.91	3579115.67	Картометрический метод	0.5	-
4188	972518.35	3579123.63	Картометрический метод	0.5	-
Контур 434					
4191	972423.98	3579111.97	Картометрический метод	0.5	-
681	972441.34	3579114.11	Картометрический метод	0.5	-
4192	972446.98	3579132.60	Картометрический метод	0.5	-
4193	972429.73	3579131.07	Картометрический метод	0.5	-
4194	972426.32	3579119.89	Картометрический метод	0.5	-
4191	972423.98	3579111.97	Картометрический метод	0.5	-
Контур 435					
4195	972420.05	3579111.48	Картометрический метод	0.5	-

2. Сведения о характерных точках границ объекта					
Обозначение характерных точек границ	Координаты, м		Метод определения координат характерной точки	Средняя квадратическая погрешность положения характерной точки (Mt), м	Описание обозначения точки на местности (при наличии)
	X	Y			
1	2	3	4	5	6
4191	972423.98	3579111.97	Картометрический метод	0.5	-
4194	972426.32	3579119.89	Картометрический метод	0.5	-
4193	972429.73	3579131.07	Картометрический метод	0.5	-
4196	972425.82	3579130.73	Картометрический метод	0.5	-
4197	972422.83	3579120.94	Картометрический метод	0.5	-
4195	972420.05	3579111.48	Картометрический метод	0.5	-
Контур 436					
4198	972416.70	3579129.92	Картометрический метод	0.5	-
4199	972411.03	3579110.37	Картометрический метод	0.5	-
4195	972420.05	3579111.48	Картометрический метод	0.5	-
4197	972422.83	3579120.94	Картометрический метод	0.5	-
4196	972425.82	3579130.73	Картометрический метод	0.5	-
4198	972416.70	3579129.92	Картометрический метод	0.5	-
Контур 437					
4200	972323.26	3578790.08	Картометрический метод	0.5	-
4201	972378.84	3578971.44	Картометрический метод	0.5	-
4202	972381.30	3578979.80	Картометрический метод	0.5	-
4203	972381.07	3578979.84	Картометрический метод	0.5	-
4204	972381.46	3578982.13	Картометрический метод	0.5	-
4205	972380.80	3578982.30	Картометрический метод	0.5	-
4206	972381.22	3578985.10	Картометрический метод	0.5	-
4207	972381.96	3578985.04	Картометрический метод	0.5	-
4208	972382.35	3578987.33	Картометрический метод	0.5	-
4209	972383.46	3578987.14	Картометрический метод	0.5	-
4210	972403.88	3579056.54	Картометрический метод	0.5	-
4211	972405.50	3579091.21	Картометрический метод	0.5	-
4199	972411.03	3579110.37	Картометрический метод	0.5	-

2. Сведения о характерных точках границ объекта					
Обозначение характерных точек границ	Координаты, м		Метод определения координат характерной точки	Средняя квадратическая погрешность положения характерной точки (Mt), м	Описание обозначения точки на местности (при наличии)
	X	Y			
1	2	3	4	5	6
4198	972416.70	3579129.92	Картометрический метод	0.5	-
4212	972408.07	3579129.15	Картометрический метод	0.5	-
2098	972371.62	3579008.77	Картометрический метод	0.5	-
4213	972370.46	3578983.86	Картометрический метод	0.5	-
4214	972314.09	3578792.80	Картометрический метод	0.5	-
4200	972323.26	3578790.08	Картометрический метод	0.5	-
Контур 438					
4209	972383.46	3578987.14	Картометрический метод	0.5	-
4215	972386.91	3578986.55	Картометрический метод	0.5	-
4216	972403.19	3579041.63	Картометрический метод	0.5	-
4210	972403.88	3579056.54	Картометрический метод	0.5	-
4209	972383.46	3578987.14	Картометрический метод	0.5	-
Контур 439					
4217	972390.71	3578948.08	Картометрический метод	0.5	-
4218	972400.30	3578979.53	Картометрический метод	0.5	-
4219	972403.19	3579041.61	Картометрический метод	0.5	-
4215	972386.91	3578986.55	Картометрический метод	0.5	-
4220	972389.84	3578986.05	Картометрический метод	0.5	-
4221	972389.77	3578985.63	Картометрический метод	0.5	-
4222	972392.01	3578985.03	Картометрический метод	0.5	-
4223	972390.70	3578980.21	Картометрический метод	0.5	-
4224	972388.93	3578980.69	Картометрический метод	0.5	-
4225	972388.57	3578978.56	Картометрический метод	0.5	-
4226	972384.74	3578979.21	Картометрический метод	0.5	-
4227	972382.16	3578970.45	Картометрический метод	0.5	-
4228	972326.59	3578789.09	Картометрический метод	0.5	-
4229	972338.80	3578785.47	Картометрический метод	0.5	-

2. Сведения о характерных точках границ объекта					
Обозначение характерных точек границ	Координаты, м		Метод определения координат характерной точки	Средняя квадратическая погрешность положения характерной точки (Mt), м	Описание обозначения точки на местности (при наличии)
	X	Y			
1	2	3	4	5	6
4217	972390.71	3578948.08	Картометрический метод	0.5	-
Внутренний контур контура 439					
4230	972332.95	3578791.81	Картометрический метод	0.5	-
4231	972328.12	3578793.11	Картометрический метод	0.5	-
4232	972329.43	3578797.95	Картометрический метод	0.5	-
4233	972334.26	3578796.63	Картометрический метод	0.5	-
4230	972332.95	3578791.81	Картометрический метод	0.5	-
Контур 440					
4233	972334.26	3578796.63	Картометрический метод	0.5	-
4232	972329.43	3578797.95	Картометрический метод	0.5	-
4231	972328.12	3578793.11	Картометрический метод	0.5	-
4230	972332.95	3578791.81	Картометрический метод	0.5	-
4233	972334.26	3578796.63	Картометрический метод	0.5	-
Контур 441					
4234	972392.00	3578985.03	Картометрический метод	0.5	-
4221	972389.77	3578985.63	Картометрический метод	0.5	-
4235	972389.45	3578983.76	Картометрический метод	0.5	-
4236	972390.13	3578983.58	Картометрический метод	0.5	-
4237	972389.66	3578980.80	Картометрический метод	0.5	-
4238	972388.96	3578980.85	Картометрический метод	0.5	-
4224	972388.93	3578980.69	Картометрический метод	0.5	-
4223	972390.70	3578980.21	Картометрический метод	0.5	-
4234	972392.00	3578985.03	Картометрический метод	0.5	-
Контур 442					
4228	972326.59	3578789.09	Картометрический метод	0.5	-
4239	972382.15	3578970.45	Картометрический метод	0.5	-
4226	972384.74	3578979.21	Картометрический метод	0.5	-

2. Сведения о характерных точках границ объекта					
Обозначение характерных точек границ	Координаты, м		Метод определения координат характерной точки	Средняя квадратическая погрешность положения характерной точки (Mt), м	Описание обозначения точки на местности (при наличии)
	X	Y			
1	2	3	4	5	6
4202	972381.30	3578979.80	Картометрический метод	0.5	-
4201	972378.84	3578971.44	Картометрический метод	0.5	-
4200	972323.26	3578790.08	Картометрический метод	0.5	-
4228	972326.59	3578789.09	Картометрический метод	0.5	-
Контур 443					
676	971560.17	3578926.24	Картометрический метод	0.5	-
4240	971581.32	3578934.92	Картометрический метод	0.5	-
4241	971627.66	3578953.09	Картометрический метод	0.5	-
4242	971652.58	3578962.13	Картометрический метод	0.5	-
4243	971690.80	3578976.00	Картометрический метод	0.5	-
4244	971729.04	3578984.39	Картометрический метод	0.5	-
4245	971871.20	3579029.32	Картометрический метод	0.5	-
4246	971898.42	3579037.75	Картометрический метод	0.5	-
4247	971898.45	3579048.23	Картометрический метод	0.5	-
4248	971868.21	3579038.87	Картометрический метод	0.5	-
4249	971726.45	3578994.06	Картометрический метод	0.5	-
4250	971688.01	3578985.63	Картометрический метод	0.5	-
4251	971649.17	3578971.53	Картометрический метод	0.5	-
4252	971624.13	3578962.44	Картометрический метод	0.5	-
4253	971577.60	3578944.20	Картометрический метод	0.5	-
677	971556.29	3578935.46	Картометрический метод	0.5	-
676	971560.17	3578926.24	Картометрический метод	0.5	-
Контур 444					
4254	971936.17	3579046.85	Картометрический метод	0.5	-
4255	971936.39	3579057.11	Картометрический метод	0.5	-
4256	971908.99	3579051.49	Картометрический метод	0.5	-
4257	971898.46	3579048.23	Картометрический метод	0.5	-

2. Сведения о характерных точках границ объекта					
Обозначение характерных точек границ	Координаты, м		Метод определения координат характерной точки	Средняя квадратическая погрешность положения характерной точки (Mt), м	Описание обозначения точки на местности (при наличии)
	X	Y			
1	2	3	4	5	6
4258	971898.43	3579037.75	Картометрический метод	0.5	-
4259	971911.48	3579041.79	Картометрический метод	0.5	-
4254	971936.17	3579046.85	Картометрический метод	0.5	-
Контур 445					
4260	971949.65	3578937.31	Картометрический метод	0.5	-
4261	971964.62	3578937.34	Картометрический метод	0.5	-
4262	971966.29	3579053.03	Картометрический метод	0.5	-
4263	971966.51	3579063.28	Картометрический метод	0.5	-
4255	971936.39	3579057.11	Картометрический метод	0.5	-
4254	971936.17	3579046.85	Картометрический метод	0.5	-
4264	971934.65	3578937.84	Картометрический метод	0.5	-
4265	971942.84	3578937.42	Картометрический метод	0.5	-
4266	971942.98	3578944.22	Картометрический метод	0.5	-
4267	971949.78	3578944.10	Картометрический метод	0.5	-
4260	971949.65	3578937.31	Картометрический метод	0.5	-
Внутренний контур контура 445					
4268	971946.94	3579025.15	Картометрический метод	0.5	-
4269	971946.94	3579027.82	Картометрический метод	0.5	-
4270	971945.69	3579027.82	Картометрический метод	0.5	-
4271	971945.69	3579031.97	Картометрический метод	0.5	-
4272	971946.94	3579031.97	Картометрический метод	0.5	-
4273	971946.94	3579034.65	Картометрический метод	0.5	-
4274	971956.44	3579034.65	Картометрический метод	0.5	-
4275	971956.44	3579031.97	Картометрический метод	0.5	-
4276	971957.69	3579031.97	Картометрический метод	0.5	-
4277	971957.69	3579027.82	Картометрический метод	0.5	-
4278	971956.44	3579027.82	Картометрический метод	0.5	-

2. Сведения о характерных точках границ объекта					
Обозначение характерных точек границ	Координаты, м		Метод определения координат характерной точки	Средняя квадратическая погрешность положения характерной точки (Mt), м	Описание обозначения точки на местности (при наличии)
	X	Y			
1	2	3	4	5	6
4279	971956.44	3579025.15	Картометрический метод	0.5	-
4268	971946.94	3579025.15	Картометрический метод	0.5	-
Контур 449					
4263	971966.51	3579063.28	Картометрический метод	0.5	-
4262	971966.29	3579053.03	Картометрический метод	0.5	-
4280	971982.01	3579056.26	Картометрический метод	0.5	-
4281	971982.04	3579066.47	Картометрический метод	0.5	-
4263	971966.51	3579063.28	Картометрический метод	0.5	-
Контур 447					
2088	972001.19	3579060.57	Картометрический метод	0.5	-
2087	971999.84	3579070.55	Картометрический метод	0.5	-
4282	971992.07	3579068.53	Картометрический метод	0.5	-
4283	971982.05	3579066.47	Картометрический метод	0.5	-
4280	971982.01	3579056.26	Картометрический метод	0.5	-
4284	971994.33	3579058.79	Картометрический метод	0.5	-
2088	972001.19	3579060.57	Картометрический метод	0.5	-
Контур 448					
99	972029.00	3579164.57	Картометрический метод	0.5	-
98	972045.53	3579177.65	Картометрический метод	0.5	-
4285	972041.48	3579176.84	Картометрический метод	0.5	-
4286	971992.12	3579168.43	Картометрический метод	0.5	-
4287	971982.39	3579165.15	Картометрический метод	0.5	-
4288	971982.35	3579154.59	Картометрический метод	0.5	-
4289	971994.57	3579158.70	Картометрический метод	0.5	-
99	972029.00	3579164.57	Картометрический метод	0.5	-
Контур 449					
4290	971968.34	3579149.87	Картометрический метод	0.5	-

2. Сведения о характерных точках границ объекта					
Обозначение характерных точек границ	Координаты, м		Метод определения координат характерной точки	Средняя квадратическая погрешность положения характерной точки (Mt), м	Описание обозначения точки на местности (при наличии)
	X	Y			
1	2	3	4	5	6
4291	971982.34	3579154.58	Картометрический метод	0.5	-
4292	971982.38	3579165.15	Картометрический метод	0.5	-
4293	971968.56	3579160.50	Картометрический метод	0.5	-
4290	971968.34	3579149.87	Картометрический метод	0.5	-
Контур 450					
4290	971968.34	3579149.87	Картометрический метод	0.5	-
4293	971968.56	3579160.50	Картометрический метод	0.5	-
4294	971969.01	3579190.52	Картометрический метод	0.5	-
4295	971951.17	3579185.53	Картометрический метод	0.5	-
4296	971959.13	3579185.52	Картометрический метод	0.5	-
4297	971959.13	3579182.84	Картометрический метод	0.5	-
4298	971960.38	3579182.84	Картометрический метод	0.5	-
4299	971960.38	3579178.69	Картометрический метод	0.5	-
4300	971959.13	3579178.69	Картометрический метод	0.5	-
4301	971959.13	3579176.02	Картометрический метод	0.5	-
4302	971949.63	3579176.02	Картометрический метод	0.5	-
4303	971949.63	3579178.69	Картометрический метод	0.5	-
4304	971948.38	3579178.69	Картометрический метод	0.5	-
4305	971948.38	3579182.84	Картометрический метод	0.5	-
4306	971949.63	3579182.84	Картометрический метод	0.5	-
4307	971949.63	3579185.09	Картометрический метод	0.5	-
4308	971941.34	3579182.78	Картометрический метод	0.5	-
4309	971938.87	3579183.58	Картометрический метод	0.5	-
4310	971938.37	3579151.08	Картометрический метод	0.5	-
4311	971938.15	3579140.53	Картометрический метод	0.5	-
4312	971947.16	3579142.74	Картометрический метод	0.5	-
4290	971968.34	3579149.87	Картометрический метод	0.5	-

2. Сведения о характерных точках границ объекта					
Обозначение характерных точек границ	Координаты, м		Метод определения координат характерной точки	Средняя квадратическая погрешность положения характерной точки (Mt), м	Описание обозначения точки на местности (при наличии)
	X	Y			
1	2	3	4	5	6
Контур 451					
4295	971951.17	3579185.53	Картометрический метод	0.5	-
4294	971969.01	3579190.52	Картометрический метод	0.5	-
4313	971969.45	3579219.15	Картометрический метод	0.5	-
4314	971968.73	3579218.21	Картометрический метод	0.5	-
4315	971941.34	3579210.39	Картометрический метод	0.5	-
4316	971939.30	3579211.37	Картометрический метод	0.5	-
4309	971938.87	3579183.58	Картометрический метод	0.5	-
4308	971941.34	3579182.78	Картометрический метод	0.5	-
4307	971949.63	3579185.09	Картометрический метод	0.5	-
4295	971951.17	3579185.53	Картометрический метод	0.5	-
Контур 452					
4313	971969.45	3579219.15	Картометрический метод	0.5	-
4317	971969.57	3579227.23	Картометрический метод	0.5	-
4318	971966.13	3579222.59	Картометрический метод	0.5	-
4319	971941.59	3579215.57	Картометрический метод	0.5	-
4320	971939.39	3579216.67	Картометрический метод	0.5	-
4316	971939.30	3579211.37	Картометрический метод	0.5	-
4315	971941.34	3579210.39	Картометрический метод	0.5	-
4314	971968.73	3579218.21	Картометрический метод	0.5	-
4313	971969.45	3579219.15	Картометрический метод	0.5	-
Контур 453					
4317	971969.57	3579227.23	Картометрический метод	0.5	-
4321	971969.83	3579244.40	Картометрический метод	0.5	-
4322	971967.41	3579245.07	Картометрический метод	0.5	-
4323	971943.92	3579238.60	Картометрический метод	0.5	-
4324	971939.66	3579234.52	Картометрический метод	0.5	-

2. Сведения о характерных точках границ объекта					
Обозначение характерных точек границ	Координаты, м		Метод определения координат характерной точки	Средняя квадратическая погрешность положения характерной точки (Mt), м	Описание обозначения точки на местности (при наличии)
	X	Y			
1	2	3	4	5	6
4320	971939.39	3579216.67	Картометрический метод	0.5	-
4319	971941.59	3579215.57	Картометрический метод	0.5	-
4318	971966.13	3579222.59	Картометрический метод	0.5	-
4317	971969.57	3579227.23	Картометрический метод	0.5	-
Контур 454					
4325	972616.47	3579235.33	Картометрический метод	0.5	-
3235	972653.24	3579239.65	Картометрический метод	0.5	-
3242	972671.42	3579272.69	Картометрический метод	0.5	-
4326	972660.65	3579282.50	Картометрический метод	0.5	-
4325	972616.47	3579235.33	Картометрический метод	0.5	-
Контур 455					
4327	972594.17	3579232.71	Картометрический метод	0.5	-
4325	972616.47	3579235.33	Картометрический метод	0.5	-
4326	972660.65	3579282.50	Картометрический метод	0.5	-
4328	972645.78	3579296.17	Картометрический метод	0.5	-
4329	972634.90	3579284.05	Картометрический метод	0.5	-
4330	972597.00	3579242.85	Картометрический метод	0.5	-
4327	972594.17	3579232.71	Картометрический метод	0.5	-
Контур 456					
4331	972573.74	3579230.31	Картометрический метод	0.5	-
4327	972594.17	3579232.71	Картометрический метод	0.5	-
4330	972597.00	3579242.85	Картометрический метод	0.5	-
4329	972634.90	3579284.05	Картометрический метод	0.5	-
4332	972629.24	3579289.27	Картометрический метод	0.5	-
4331	972573.74	3579230.31	Картометрический метод	0.5	-
Контур 457					
4331	972573.74	3579230.31	Картометрический метод	0.5	-

2. Сведения о характерных точках границ объекта					
Обозначение характерных точек границ	Координаты, м		Метод определения координат характерной точки	Средняя квадратическая погрешность положения характерной точки (Mt), м	Описание обозначения точки на местности (при наличии)
	X	Y			
1	2	3	4	5	6
4332	972629.24	3579289.27	Картометрический метод	0.5	-
4333	972614.53	3579302.82	Картометрический метод	0.5	-
4334	972600.10	3579286.41	Картометрический метод	0.5	-
4335	972554.56	3579237.74	Картометрический метод	0.5	-
4336	972551.81	3579227.73	Картометрический метод	0.5	-
4331	972573.74	3579230.31	Картометрический метод	0.5	-
Контур 458					
4337	972485.97	3579219.99	Картометрический метод	0.5	-
4336	972551.81	3579227.73	Картометрический метод	0.5	-
4335	972554.56	3579237.74	Картометрический метод	0.5	-
4338	972510.38	3579232.93	Картометрический метод	0.5	-
66	972488.93	3579230.68	Картометрический метод	0.5	-
65	972485.67	3579219.96	Картометрический метод	0.5	-
4337	972485.97	3579219.99	Картометрический метод	0.5	-
Контур 459					
64	972473.17	3579218.49	Картометрический метод	0.5	-
67	972476.49	3579229.37	Картометрический метод	0.5	-
4339	972459.10	3579227.54	Картометрический метод	0.5	-
4340	972455.84	3579216.84	Картометрический метод	0.5	-
4341	972462.05	3579217.18	Картометрический метод	0.5	-
64	972473.17	3579218.49	Картометрический метод	0.5	-
Контур 460					
4342	972452.07	3579216.63	Картометрический метод	0.5	-
4340	972455.84	3579216.84	Картометрический метод	0.5	-
4339	972459.10	3579227.54	Картометрический метод	0.5	-
4343	972455.28	3579227.14	Картометрический метод	0.5	-
4342	972452.07	3579216.63	Картометрический метод	0.5	-

2. Сведения о характерных точках границ объекта					
Обозначение характерных точек границ	Координаты, м		Метод определения координат характерной точки	Средняя квадратическая погрешность положения характерной точки (Mt), м	Описание обозначения точки на местности (при наличии)
	X	Y			
1	2	3	4	5	6
Контур 461					
4344	972448.50	3579226.43	Картометрический метод	0.5	-
4345	972441.82	3579216.80	Картометрический метод	0.5	-
4346	972441.61	3579216.06	Картометрический метод	0.5	-
4342	972452.07	3579216.63	Картометрический метод	0.5	-
4343	972455.28	3579227.14	Картометрический метод	0.5	-
4344	972448.50	3579226.43	Картометрический метод	0.5	-
Контур 462					
4347	972434.25	3579215.65	Картометрический метод	0.5	-
4346	972441.61	3579216.06	Картометрический метод	0.5	-
4345	972441.82	3579216.80	Картометрический метод	0.5	-
4344	972448.50	3579226.43	Картометрический метод	0.5	-
4348	972460.67	3579244.76	Картометрический метод	0.5	-
4349	972481.19	3579311.92	Картометрический метод	0.5	-
4350	972486.04	3579332.34	Картометрический метод	0.5	-
4351	972468.19	3579331.09	Картометрический метод	0.5	-
4352	972465.05	3579318.53	Картометрический метод	0.5	-
4353	972463.39	3579311.93	Картометрический метод	0.5	-
4354	972458.90	3579297.11	Картометрический метод	0.5	-
4347	972434.25	3579215.65	Картометрический метод	0.5	-
Контур 463					
4355	972412.82	3579224.49	Картометрический метод	0.5	-
4356	972409.87	3579214.30	Картометрический метод	0.5	-
4357	972434.24	3579215.65	Картометрический метод	0.5	-
4358	972454.25	3579281.75	Картометрический метод	0.5	-
4359	972427.86	3579272.36	Картометрический метод	0.5	-
4355	972412.82	3579224.49	Картометрический метод	0.5	-

2. Сведения о характерных точках границ объекта					
Обозначение характерных точек границ	Координаты, м		Метод определения координат характерной точки	Средняя квадратическая погрешность положения характерной точки (M _t), м	Описание обозначения точки на местности (при наличии)
	X	Y			
1	2	3	4	5	6
Внутренний контур контура 463					
4360	972431.60	3579215.63	Картометрический метод	0.5	-
4361	972421.03	3579218.69	Картометрический метод	0.5	-
4362	972421.98	3579221.98	Картометрический метод	0.5	-
4363	972421.50	3579222.11	Картометрический метод	0.5	-
4364	972422.66	3579226.10	Картометрический метод	0.5	-
4365	972423.14	3579225.96	Картометрический метод	0.5	-
4366	972424.09	3579229.25	Картометрический метод	0.5	-
4367	972434.65	3579226.20	Картометрический метод	0.5	-
4368	972433.70	3579222.91	Картометрический метод	0.5	-
4369	972434.18	3579222.77	Картометрический метод	0.5	-
4370	972433.03	3579218.78	Картометрический метод	0.5	-
4371	972432.55	3579218.92	Картометрический метод	0.5	-
4360	972431.60	3579215.63	Картометрический метод	0.5	-
Контур 464					
102	972401.65	3579213.85	Картометрический метод	0.5	-
4356	972409.87	3579214.30	Картометрический метод	0.5	-
4355	972412.82	3579224.49	Картометрический метод	0.5	-
103	972404.44	3579224.03	Картометрический метод	0.5	-
102	972401.65	3579213.85	Картометрический метод	0.5	-
Контур 465					
4354	972458.90	3579297.11	Картометрический метод	0.5	-
4372	972445.55	3579309.19	Картометрический метод	0.5	-
4373	972438.90	3579307.53	Картометрический метод	0.5	-
4359	972427.86	3579272.36	Картометрический метод	0.5	-
4358	972454.25	3579281.75	Картометрический метод	0.5	-
4354	972458.90	3579297.11	Картометрический метод	0.5	-

2. Сведения о характерных точках границ объекта					
Обозначение характерных точек границ	Координаты, м		Метод определения координат характерной точки	Средняя квадратическая погрешность положения характерной точки (Mt), м	Описание обозначения точки на местности (при наличии)
	X	Y			
1	2	3	4	5	6
Контур 466					
4374	972445.13	3579309.57	Картометрический метод	0.5	-
4375	972439.43	3579309.19	Картометрический метод	0.5	-
4373	972438.90	3579307.53	Картометрический метод	0.5	-
4372	972445.55	3579309.19	Картометрический метод	0.5	-
4374	972445.13	3579309.57	Картометрический метод	0.5	-
Контур 467					
4376	972452.40	3579329.97	Картометрический метод	0.5	-
4377	972445.81	3579329.51	Картометрический метод	0.5	-
4375	972439.43	3579309.19	Картометрический метод	0.5	-
4374	972445.13	3579309.57	Картометрический метод	0.5	-
4372	972445.55	3579309.19	Картометрический метод	0.5	-
4354	972458.90	3579297.11	Картометрический метод	0.5	-
4353	972463.39	3579311.93	Картометрический метод	0.5	-
4352	972465.05	3579318.53	Картометрический метод	0.5	-
4376	972452.40	3579329.97	Картометрический метод	0.5	-
Контур 468					
4378	972465.04	3579318.54	Картометрический метод	0.5	-
4351	972468.19	3579331.09	Картометрический метод	0.5	-
4376	972452.40	3579329.97	Картометрический метод	0.5	-
4378	972465.04	3579318.54	Картометрический метод	0.5	-
Контур 469					
4348	972460.67	3579244.76	Картометрический метод	0.5	-
4379	972467.45	3579254.97	Картометрический метод	0.5	-
4380	972484.53	3579311.05	Картометрический метод	0.5	-
4381	972489.67	3579332.61	Картометрический метод	0.5	-
4382	972489.53	3579332.59	Картометрический метод	0.5	-

2. Сведения о характерных точках границ объекта					
Обозначение характерных точек границ	Координаты, м		Метод определения координат характерной точки	Средняя квадратическая погрешность положения характерной точки (Mt), м	Описание обозначения точки на местности (при наличии)
	X	Y			
1	2	3	4	5	6
4383	972489.41	3579332.59	Картометрический метод	0.5	-
4350	972486.04	3579332.34	Картометрический метод	0.5	-
4349	972481.19	3579311.92	Картометрический метод	0.5	-
4348	972460.67	3579244.76	Картометрический метод	0.5	-
Контур 470					
4379	972467.45	3579254.97	Картометрический метод	0.5	-
4384	972497.89	3579300.78	Картометрический метод	0.5	-
687	972506.28	3579335.86	Картометрический метод	0.5	-
4385	972495.67	3579333.19	Картометрический метод	0.5	-
4386	972494.79	3579333.21	Картометрический метод	0.5	-
4387	972493.92	3579332.90	Картометрический метод	0.5	-
4381	972489.67	3579332.61	Картометрический метод	0.5	-
4380	972484.53	3579311.05	Картометрический метод	0.5	-
4379	972467.45	3579254.97	Картометрический метод	0.5	-
Контур 471					
4388	972498.19	3579301.23	Картометрический метод	0.5	-
4389	972502.40	3579307.57	Картометрический метод	0.5	-
689	972508.16	3579331.70	Картометрический метод	0.5	-
688	972504.76	3579329.47	Картометрический метод	0.5	-
4390	972497.96	3579301.08	Картометрический метод	0.5	-
4388	972498.19	3579301.23	Картометрический метод	0.5	-
Контур 472					
690	972509.34	3579336.63	Картометрический метод	0.5	-
4391	972514.60	3579358.66	Картометрический метод	0.5	-
4392	972491.66	3579352.88	Картометрический метод	0.5	-
71	972453.93	3579350.22	Картометрический метод	0.5	-
4393	972448.85	3579339.19	Картометрический метод	0.5	-

2. Сведения о характерных точках границ объекта					
Обозначение характерных точек границ	Координаты, м		Метод определения координат характерной точки	Средняя квадратическая погрешность положения характерной точки (Mt), м	Описание обозначения точки на местности (при наличии)
	X	Y			
1	2	3	4	5	6
4377	972445.81	3579329.51	Картометрический метод	0.5	-
4376	972452.40	3579329.97	Картометрический метод	0.5	-
4351	972468.19	3579331.09	Картометрический метод	0.5	-
4350	972486.04	3579332.34	Картометрический метод	0.5	-
4381	972489.67	3579332.61	Картометрический метод	0.5	-
4387	972493.92	3579332.90	Картометрический метод	0.5	-
4386	972494.79	3579333.21	Картометрический метод	0.5	-
4385	972495.67	3579333.19	Картометрический метод	0.5	-
687	972506.28	3579335.86	Картометрический метод	0.5	-
690	972509.34	3579336.63	Картометрический метод	0.5	-
Контур 473					
4394	972514.65	3579358.88	Картометрический метод	0.5	-
4395	972517.39	3579370.35	Картометрический метод	0.5	-
4396	972514.46	3579370.05	Картометрический метод	0.5	-
4397	972511.62	3579358.12	Картометрический метод	0.5	-
4394	972514.65	3579358.88	Картометрический метод	0.5	-
Контур 474					
4398	972514.51	3579370.26	Картометрический метод	0.5	-
4399	972498.28	3579368.60	Картометрический метод	0.5	-
4400	972494.69	3579353.65	Картометрический метод	0.5	-
4401	972511.56	3579357.90	Картометрический метод	0.5	-
4398	972514.51	3579370.26	Картометрический метод	0.5	-
Контур 475					
4402	972522.86	3579470.99	Картометрический метод	0.5	-
4403	972518.24	3579469.43	Картометрический метод	0.5	-
4404	972490.93	3579352.83	Картометрический метод	0.5	-
4392	972491.66	3579352.88	Картометрический метод	0.5	-

2. Сведения о характерных точках границ объекта					
Обозначение характерных точек границ	Координаты, м		Метод определения координат характерной точки	Средняя квадратическая погрешность положения характерной точки (Mt), м	Описание обозначения точки на местности (при наличии)
	X	Y			
1	2	3	4	5	6
4400	972494.69	3579353.65	Картометрический метод	0.5	-
4402	972522.86	3579470.99	Картометрический метод	0.5	-
Контур 476					
4405	972494.53	3579368.22	Картометрический метод	0.5	-
4406	972476.44	3579366.36	Картометрический метод	0.5	-
68	972472.91	3579351.56	Картометрический метод	0.5	-
4404	972490.93	3579352.83	Картометрический метод	0.5	-
4405	972494.53	3579368.22	Картометрический метод	0.5	-
Контур 477					
70	972454.03	3579350.43	Картометрический метод	0.5	-
69	972472.94	3579351.76	Картометрический метод	0.5	-
4407	972473.59	3579354.50	Картометрический метод	0.5	-
4408	972455.33	3579353.24	Картометрический метод	0.5	-
70	972454.03	3579350.43	Картометрический метод	0.5	-
Контур 478					
4409	972460.63	3579364.75	Картометрический метод	0.5	-
4408	972455.33	3579353.24	Картометрический метод	0.5	-
4407	972473.59	3579354.50	Картометрический метод	0.5	-
4406	972476.44	3579366.36	Картометрический метод	0.5	-
4410	972476.42	3579366.37	Картометрический метод	0.5	-
4409	972460.63	3579364.75	Картометрический метод	0.5	-
Контур 479					
4411	972470.31	3579385.75	Картометрический метод	0.5	-
4412	972460.64	3579364.76	Картометрический метод	0.5	-
4413	972494.53	3579368.23	Картометрический метод	0.5	-
4414	972494.54	3579368.24	Картометрический метод	0.5	-
4415	972499.36	3579388.83	Картометрический метод	0.5	-

2. Сведения о характерных точках границ объекта					
Обозначение характерных точек границ	Координаты, м		Метод определения координат характерной точки	Средняя квадратическая погрешность положения характерной точки (Mt), м	Описание обозначения точки на местности (при наличии)
	X	Y			
1	2	3	4	5	6
4416	972481.28	3579386.90	Картометрический метод	0.5	-
4417	972481.27	3579386.91	Картометрический метод	0.5	-
4411	972470.31	3579385.75	Картометрический метод	0.5	-
Контур 480					
4418	972498.30	3579368.61	Картометрический метод	0.5	-
4419	972508.00	3579369.61	Картометрический метод	0.5	-
4420	972507.06	3579374.66	Картометрический метод	0.5	-
4421	972512.73	3579375.67	Картометрический метод	0.5	-
4422	972513.70	3579370.19	Картометрический метод	0.5	-
4423	972514.51	3579370.27	Картометрический метод	0.5	-
4424	972519.44	3579390.87	Картометрический метод	0.5	-
4425	972503.23	3579389.22	Картометрический метод	0.5	-
4418	972498.30	3579368.61	Картометрический метод	0.5	-
Контур 481					
4419	972508.00	3579369.61	Картометрический метод	0.5	-
4422	972513.70	3579370.19	Картометрический метод	0.5	-
4421	972512.73	3579375.67	Картометрический метод	0.5	-
4420	972507.06	3579374.66	Картометрический метод	0.5	-
4419	972508.00	3579369.61	Картометрический метод	0.5	-
Контур 482					
4424	972519.44	3579390.87	Картометрический метод	0.5	-
4423	972514.51	3579370.27	Картометрический метод	0.5	-
4426	972516.77	3579371.44	Картометрический метод	0.5	-
4427	972517.45	3579370.58	Картометрический метод	0.5	-
109	972522.36	3579391.18	Картометрический метод	0.5	-
4424	972519.44	3579390.87	Картометрический метод	0.5	-

2. Сведения о характерных точках границ объекта					
Обозначение характерных точек границ	Координаты, м		Метод определения координат характерной точки	Средняя квадратическая погрешность положения характерной точки (Mt), м	Описание обозначения точки на местности (при наличии)
	X	Y			
1	2	3	4	5	6
Контур 483					
4423	972514.51	3579370.27	Картометрический метод	0.5	-
4427	972517.45	3579370.58	Картометрический метод	0.5	-
4426	972516.77	3579371.44	Картометрический метод	0.5	-
4423	972514.51	3579370.27	Картометрический метод	0.5	-
Контур 484					
111	972537.64	3579466.97	Картометрический метод	0.5	-
4428	972533.65	3579474.65	Картометрический метод	0.5	-
4402	972522.86	3579470.99	Картометрический метод	0.5	-
4425	972503.23	3579389.22	Картометрический метод	0.5	-
108	972519.44	3579390.88	Картометрический метод	0.5	-
111	972537.64	3579466.97	Картометрический метод	0.5	-
Внутренний контур контура 484					
4429	972517.02	3579424.50	Картометрический метод	0.5	-
4430	972512.19	3579425.80	Картометрический метод	0.5	-
4431	972513.50	3579430.63	Картометрический метод	0.5	-
4432	972518.33	3579429.32	Картометрический метод	0.5	-
4429	972517.02	3579424.50	Картометрический метод	0.5	-
Контур 485					
4432	972518.33	3579429.32	Картометрический метод	0.5	-
4431	972513.50	3579430.63	Картометрический метод	0.5	-
4430	972512.19	3579425.80	Картометрический метод	0.5	-
4429	972517.02	3579424.50	Картометрический метод	0.5	-
4432	972518.33	3579429.32	Картометрический метод	0.5	-
Контур 486					
4403	972518.24	3579469.43	Картометрический метод	0.5	-
4433	972507.14	3579465.66	Картометрический метод	0.5	-

2. Сведения о характерных точках границ объекта					
Обозначение характерных точек границ	Координаты, м		Метод определения координат характерной точки	Средняя квадратическая погрешность положения характерной точки (M _t), м	Описание обозначения точки на местности (при наличии)
	X	Y			
1	2	3	4	5	6
4434	972492.50	3579433.90	Картометрический метод	0.5	-
4416	972481.28	3579386.90	Картометрический метод	0.5	-
4415	972499.36	3579388.83	Картометрический метод	0.5	-
4403	972518.24	3579469.43	Картометрический метод	0.5	-
Контур 487					
4434	972492.50	3579433.90	Картометрический метод	0.5	-
4435	972470.31	3579385.76	Картометрический метод	0.5	-
4436	972481.28	3579386.92	Картометрический метод	0.5	-
4434	972492.50	3579433.90	Картометрический метод	0.5	-
Контур 488					
96	972114.34	3579178.50	Картометрический метод	0.5	-
4437	972144.38	3579180.64	Картометрический метод	0.5	-
4438	972190.82	3579187.62	Картометрический метод	0.5	-
4439	972240.44	3579193.69	Картометрический метод	0.5	-
106	972376.07	3579211.17	Картометрический метод	0.5	-
105	972381.53	3579221.96	Картометрический метод	0.5	-
4440	972239.20	3579203.61	Картометрический метод	0.5	-
4441	972189.47	3579197.53	Картометрический метод	0.5	-
4442	972143.28	3579190.59	Картометрический метод	0.5	-
4443	972091.77	3579186.92	Картометрический метод	0.5	-
97	972091.18	3579186.80	Картометрический метод	0.5	-
96	972114.34	3579178.50	Картометрический метод	0.5	-
Контур 489					
4321	971969.83	3579244.40	Картометрический метод	0.5	-
4444	971969.85	3579245.74	Картометрический метод	0.5	-
4322	971967.41	3579245.07	Картометрический метод	0.5	-
4321	971969.83	3579244.40	Картометрический метод	0.5	-

2. Сведения о характерных точках границ объекта					
Обозначение характерных точек границ	Координаты, м		Метод определения координат характерной точки	Средняя квадратическая погрешность положения характерной точки (Mt), м	Описание обозначения точки на местности (при наличии)
	X	Y			
1	2	3	4	5	6
Контур 490					
4445	971939.71	3579237.44	Картометрический метод	0.5	-
4324	971939.66	3579234.52	Картометрический метод	0.5	-
4323	971943.92	3579238.60	Картометрический метод	0.5	-
4445	971939.71	3579237.44	Картометрический метод	0.5	-
Контур 491					
4445	971939.71	3579237.44	Картометрический метод	0.5	-
4323	971943.92	3579238.60	Картометрический метод	0.5	-
4322	971967.41	3579245.07	Картометрический метод	0.5	-
4446	971969.85	3579245.75	Картометрический метод	0.5	-
4447	971970.16	3579266.13	Картометрический метод	0.5	-
4448	971940.02	3579257.80	Картометрический метод	0.5	-
4445	971939.71	3579237.44	Картометрический метод	0.5	-
Контур 492					
4448	971940.02	3579257.80	Картометрический метод	0.5	-
4447	971970.16	3579266.13	Картометрический метод	0.5	-
76	971970.47	3579287.04	Картометрический метод	0.5	-
79	971940.35	3579278.71	Картометрический метод	0.5	-
4448	971940.02	3579257.80	Картометрический метод	0.5	-
Контур 493					
77	971970.48	3579287.25	Картометрический метод	0.5	-
4449	971970.51	3579289.68	Картометрический метод	0.5	-
4450	971940.38	3579280.69	Картометрический метод	0.5	-
78	971940.35	3579278.92	Картометрический метод	0.5	-
77	971970.48	3579287.25	Картометрический метод	0.5	-
Контур 494					
4450	971940.38	3579280.69	Картометрический метод	0.5	-

2. Сведения о характерных точках границ объекта					
Обозначение характерных точек границ	Координаты, м		Метод определения координат характерной точки	Средняя квадратическая погрешность положения характерной точки (Mt), м	Описание обозначения точки на местности (при наличии)
	X	Y			
1	2	3	4	5	6
4449	971970.51	3579289.68	Картометрический метод	0.5	-
4451	971970.68	3579300.53	Картометрический метод	0.5	-
4452	971940.59	3579294.44	Картометрический метод	0.5	-
4450	971940.38	3579280.69	Картометрический метод	0.5	-
Контур 495					
4452	971940.59	3579294.44	Картометрический метод	0.5	-
4451	971970.68	3579300.53	Картометрический метод	0.5	-
4453	971970.96	3579319.19	Картометрический метод	0.5	-
4454	971961.86	3579319.32	Картометрический метод	0.5	-
4455	971956.61	3579318.31	Картометрический метод	0.5	-
4456	971956.50	3579311.50	Картометрический метод	0.5	-
4457	971949.70	3579311.61	Картометрический метод	0.5	-
4458	971949.79	3579316.71	Картометрический метод	0.5	-
4459	971940.90	3579314.76	Картометрический метод	0.5	-
4452	971940.59	3579294.44	Картометрический метод	0.5	-
Контур 496					
4459	971940.90	3579314.76	Картометрический метод	0.5	-
4458	971949.79	3579316.71	Картометрический метод	0.5	-
4460	971949.83	3579318.41	Картометрический метод	0.5	-
4455	971956.61	3579318.31	Картометрический метод	0.5	-
4454	971961.86	3579319.32	Картометрический метод	0.5	-
4461	971940.98	3579319.61	Картометрический метод	0.5	-
4459	971940.90	3579314.76	Картометрический метод	0.5	-
Контур 497					
4460	971949.83	3579318.41	Картометрический метод	0.5	-
4457	971949.70	3579311.61	Картометрический метод	0.5	-
4456	971956.50	3579311.50	Картометрический метод	0.5	-

2. Сведения о характерных точках границ объекта					
Обозначение характерных точек границ	Координаты, м		Метод определения координат характерной точки	Средняя квадратическая погрешность положения характерной точки (Mt), м	Описание обозначения точки на местности (при наличии)
	X	Y			
1	2	3	4	5	6
4455	971956.61	3579318.31	Картометрический метод	0.5	-
4460	971949.83	3579318.41	Картометрический метод	0.5	-
Контур 498					
4311	971938.15	3579140.53	Картометрический метод	0.5	-
4310	971938.37	3579151.08	Картометрический метод	0.5	-
4462	971898.72	3579141.19	Картометрический метод	0.5	-
4463	971898.70	3579130.89	Картометрический метод	0.5	-
4464	971899.38	3579131.04	Картометрический метод	0.5	-
4311	971938.15	3579140.53	Картометрический метод	0.5	-
Контур 499					
94	971524.51	3579011.09	Картометрический метод	0.5	-
4465	971569.44	3579020.02	Картометрический метод	0.5	-
4466	971634.15	3579043.44	Картометрический метод	0.5	-
4467	971661.35	3579052.56	Картометрический метод	0.5	-
4468	971730.13	3579076.79	Картометрический метод	0.5	-
4469	971768.31	3579090.08	Картометрический метод	0.5	-
4470	971811.01	3579103.33	Картометрический метод	0.5	-
4471	971864.42	3579123.20	Картометрический метод	0.5	-
4472	971898.69	3579130.89	Картометрический метод	0.5	-
4462	971898.72	3579141.19	Картометрический метод	0.5	-
4473	971897.09	3579140.78	Картометрический метод	0.5	-
4474	971861.57	3579132.81	Картометрический метод	0.5	-
4475	971807.79	3579112.80	Картометрический метод	0.5	-
4476	971765.19	3579099.58	Картометрический метод	0.5	-
4477	971726.82	3579086.23	Картометрический метод	0.5	-
4478	971658.10	3579062.02	Картометрический метод	0.5	-
4479	971630.86	3579052.88	Картометрический метод	0.5	-

2. Сведения о характерных точках границ объекта					
Обозначение характерных точек границ	Координаты, м		Метод определения координат характерной точки	Средняя квадратическая погрешность положения характерной точки (Mt), м	Описание обозначения точки на местности (при наличии)
	X	Y			
1	2	3	4	5	6
4480	971565.79	3579029.34	Картометрический метод	0.5	-
95	971524.05	3579012.18	Картометрический метод	0.5	-
94	971524.51	3579011.09	Картометрический метод	0.5	-
Контур 500					
190	969983.37	3578263.59	Картометрический метод	0.5	-
189	969993.00	3578266.74	Картометрический метод	0.5	-
4481	969965.86	3578320.78	Картометрический метод	0.5	-
4482	969990.22	3578331.51	Картометрический метод	0.5	-
4483	969993.62	3578353.65	Картометрический метод	0.5	-
4484	970012.28	3578360.76	Картометрический метод	0.5	-
4485	970058.21	3578375.21	Картометрический метод	0.5	-
4486	970227.86	3578438.83	Картометрический метод	0.5	-
4487	970343.23	3578479.55	Картометрический метод	0.5	-
4488	970360.40	3578485.16	Картометрический метод	0.5	-
4489	970434.68	3578511.99	Картометрический метод	0.5	-
4490	970472.87	3578528.73	Картометрический метод	0.5	-
4491	970517.00	3578549.91	Картометрический метод	0.5	-
4492	970547.19	3578554.74	Картометрический метод	0.5	-
4493	970566.57	3578567.94	Картометрический метод	0.5	-
4494	970624.77	3578586.46	Картометрический метод	0.5	-
4495	970640.35	3578551.85	Картометрический метод	0.5	-
4496	970658.30	3578505.19	Картометрический метод	0.5	-
4497	970680.75	3578449.55	Картометрический метод	0.5	-
4498	970718.14	3578463.76	Картометрический метод	0.5	-
4499	970698.53	3578520.46	Картометрический метод	0.5	-
4500	970682.96	3578567.97	Картометрический метод	0.5	-
4501	970673.67	3578602.02	Картометрический метод	0.5	-

2. Сведения о характерных точках границ объекта					
Обозначение характерных точек границ	Координаты, м		Метод определения координат характерной точки	Средняя квадратическая погрешность положения характерной точки (Mt), м	Описание обозначения точки на местности (при наличии)
	X	Y			
1	2	3	4	5	6
4502	970698.16	3578609.81	Картометрический метод	0.5	-
4503	970810.39	3578648.15	Картометрический метод	0.5	-
4504	970867.19	3578668.62	Картометрический метод	0.5	-
4505	970923.53	3578690.39	Картометрический метод	0.5	-
4506	970982.61	3578708.43	Картометрический метод	0.5	-
4507	971018.92	3578728.02	Картометрический метод	0.5	-
4508	971053.71	3578737.34	Картометрический метод	0.5	-
4509	971111.62	3578754.33	Картометрический метод	0.5	-
4510	971164.67	3578770.52	Картометрический метод	0.5	-
4511	971212.29	3578786.45	Картометрический метод	0.5	-
4512	971259.49	3578803.34	Картометрический метод	0.5	-
4513	971306.85	3578820.02	Картометрический метод	0.5	-
4514	971353.51	3578839.01	Картометрический метод	0.5	-
4515	971400.17	3578857.23	Картометрический метод	0.5	-
4516	971451.03	3578879.25	Картометрический метод	0.5	-
4517	971489.53	3578896.05	Картометрический метод	0.5	-
4518	971535.24	3578916.02	Картометрический метод	0.5	-
675	971555.83	3578924.46	Картометрический метод	0.5	-
678	971551.95	3578933.68	Картометрический метод	0.5	-
4519	971531.34	3578925.23	Картометрический метод	0.5	-
4520	971485.52	3578905.22	Картометрический метод	0.5	-
4521	971447.04	3578888.43	Картометрический метод	0.5	-
4522	971396.36	3578866.48	Картометрический метод	0.5	-
4523	971349.81	3578848.30	Картометрический метод	0.5	-
4524	971303.30	3578829.37	Картометрический метод	0.5	-
4525	971256.15	3578812.77	Картометрический метод	0.5	-
4526	971209.02	3578795.90	Картометрический метод	0.5	-

2. Сведения о характерных точках границ объекта					
Обозначение характерных точек границ	Координаты, м		Метод определения координат характерной точки	Средняя квадратическая погрешность положения характерной точки (Mt), м	Описание обозначения точки на местности (при наличии)
	X	Y			
1	2	3	4	5	6
4527	971161.63	3578780.05	Картометрический метод	0.5	-
4528	971108.76	3578763.91	Картометрический метод	0.5	-
4529	971051.00	3578746.97	Картометрический метод	0.5	-
4530	971015.20	3578737.38	Картометрический метод	0.5	-
4531	970978.74	3578717.70	Картометрический метод	0.5	-
4532	970920.26	3578699.84	Картометрический метод	0.5	-
4533	970863.70	3578677.99	Картометрический метод	0.5	-
4534	970807.08	3578657.58	Картометрический метод	0.5	-
4535	970695.03	3578619.31	Картометрический метод	0.5	-
4536	970661.86	3578608.76	Картометрический метод	0.5	-
4537	970673.55	3578564.58	Картометрический метод	0.5	-
4538	970689.12	3578517.07	Картометрический метод	0.5	-
4539	970705.17	3578469.73	Картометрический метод	0.5	-
4540	970686.45	3578462.72	Картометрический метод	0.5	-
4541	970667.54	3578509.00	Картометрический метод	0.5	-
4542	970649.61	3578555.67	Картометрический метод	0.5	-
4543	970628.70	3578598.21	Картометрический метод	0.5	-
4544	970562.15	3578577.03	Картометрический метод	0.5	-
4545	970543.40	3578564.26	Картометрический метод	0.5	-
4546	970513.99	3578559.55	Картометрический метод	0.5	-
4547	970468.69	3578537.82	Картометрический метод	0.5	-
4548	970430.97	3578521.28	Картометрический метод	0.5	-
4549	970357.14	3578494.62	Картометрический метод	0.5	-
4550	970335.40	3578487.52	Картометрический метод	0.5	-
4551	970228.12	3578449.61	Картометрический метод	0.5	-
4552	970054.95	3578384.67	Картометрический метод	0.5	-
4553	970007.60	3578369.77	Картометрический метод	0.5	-

2. Сведения о характерных точках границ объекта					
Обозначение характерных точек границ	Координаты, м		Метод определения координат характерной точки	Средняя квадратическая погрешность положения характерной точки (Mt), м	Описание обозначения точки на местности (при наличии)
	X	Y			
1	2	3	4	5	6
4554	969984.62	3578360.89	Картометрический метод	0.5	-
4555	969981.17	3578338.45	Картометрический метод	0.5	-
4556	969952.16	3578325.67	Картометрический метод	0.5	-
4557	969975.91	3578278.47	Картометрический метод	0.5	-
190	969983.37	3578263.59	Картометрический метод	0.5	-
Контур 501					
212	969800.34	3578239.64	Картометрический метод	0.5	-
4558	969830.60	3578264.54	Картометрический метод	0.5	-
4559	969899.32	3578303.52	Картометрический метод	0.5	-
4560	969926.25	3578317.43	Картометрический метод	0.5	-
4561	969938.88	3578308.40	Картометрический метод	0.5	-
185	969964.14	3578257.29	Картометрический метод	0.5	-
184	969973.81	3578260.46	Картометрический метод	0.5	-
4562	969966.83	3578274.55	Картометрический метод	0.5	-
4563	969943.40	3578321.81	Картометрический метод	0.5	-
4564	969939.66	3578320.16	Картометрический метод	0.5	-
4565	969927.22	3578329.16	Картометрический метод	0.5	-
4566	969897.10	3578313.75	Картометрический метод	0.5	-
4567	969824.92	3578272.81	Картометрический метод	0.5	-
213	969795.10	3578248.27	Картометрический метод	0.5	-
212	969800.34	3578239.64	Картометрический метод	0.5	-
Контур 502					
2541	969633.93	3576783.90	Картометрический метод	0.5	-
4568	969634.93	3576789.65	Картометрический метод	0.5	-
4569	969635.44	3576814.94	Картометрический метод	0.5	-
2185	969635.33	3576816.18	Картометрический метод	0.5	-
2184	969626.90	3576818.51	Картометрический метод	0.5	-

2. Сведения о характерных точках границ объекта					
Обозначение характерных точек границ	Координаты, м		Метод определения координат характерной точки	Средняя квадратическая погрешность положения характерной точки (Mt), м	Описание обозначения точки на местности (при наличии)
	X	Y			
1	2	3	4	5	6
2207	969610.12	3576819.12	Картометрический метод	0.5	-
2548	969611.41	3576802.70	Картометрический метод	0.5	-
4570	969620.30	3576797.91	Картометрический метод	0.5	-
2545	969618.78	3576792.43	Картометрический метод	0.5	-
2543	969623.57	3576791.09	Картометрический метод	0.5	-
2542	969622.28	3576786.57	Картометрический метод	0.5	-
2541	969633.93	3576783.90	Картометрический метод	0.5	-
Контур 503					
4571	969632.14	3576773.61	Картометрический метод	0.5	-
2116	969632.52	3576775.81	Картометрический метод	0.5	-
2161	969613.23	3576779.61	Картометрический метод	0.5	-
4572	969613.36	3576777.98	Картометрический метод	0.5	-
4571	969632.14	3576773.61	Картометрический метод	0.5	-
Контур 504					
4573	969631.89	3576772.17	Картометрический метод	0.5	-
4571	969632.14	3576773.61	Картометрический метод	0.5	-
4572	969613.36	3576777.98	Картометрический метод	0.5	-
4574	969613.48	3576776.44	Картометрический метод	0.5	-
4575	969618.97	3576775.16	Картометрический метод	0.5	-
4576	969619.10	3576775.67	Картометрический метод	0.5	-
4577	969622.60	3576774.83	Картометрический метод	0.5	-
4578	969622.48	3576774.35	Картометрический метод	0.5	-
4573	969631.89	3576772.17	Картометрический метод	0.5	-
Контур 505					
4579	969631.50	3576769.95	Картометрический метод	0.5	-
4573	969631.89	3576772.17	Картометрический метод	0.5	-
4578	969622.48	3576774.35	Картометрический метод	0.5	-

2. Сведения о характерных точках границ объекта					
Обозначение характерных точек границ	Координаты, м		Метод определения координат характерной точки	Средняя квадратическая погрешность положения характерной точки (Mt), м	Описание обозначения точки на местности (при наличии)
	X	Y			
1	2	3	4	5	6
4580	969622.43	3576774.15	Картометрический метод	0.5	-
4581	969624.38	3576773.69	Картометрический метод	0.5	-
4582	969623.80	3576771.28	Картометрический метод	0.5	-
4579	969631.50	3576769.95	Картометрический метод	0.5	-
Контур 506					
4583	969613.75	3576773.01	Картометрический метод	0.5	-
4584	969616.30	3576772.57	Картометрический метод	0.5	-
4585	969616.99	3576775.46	Картометрический метод	0.5	-
4586	969618.93	3576774.99	Картометрический метод	0.5	-
4575	969618.97	3576775.16	Картометрический метод	0.5	-
4574	969613.48	3576776.44	Картометрический метод	0.5	-
4583	969613.75	3576773.01	Картометрический метод	0.5	-
Контур 507					
4587	969615.20	3576767.99	Картометрический метод	0.5	-
4584	969616.30	3576772.57	Картометрический метод	0.5	-
4583	969613.75	3576773.01	Картометрический метод	0.5	-
4588	969614.13	3576768.23	Картометрический метод	0.5	-
4587	969615.20	3576767.99	Картометрический метод	0.5	-
Контур 508					
4589	969726.73	3576741.34	Картометрический метод	0.5	-
4590	969727.00	3576742.79	Картометрический метод	0.5	-
4591	969701.07	3576748.57	Картометрический метод	0.5	-
4592	969666.20	3576756.44	Картометрический метод	0.5	-
4593	969666.09	3576756.28	Картометрический метод	0.5	-
4594	969666.02	3576756.19	Картометрический метод	0.5	-
4595	969665.94	3576756.11	Картометрический метод	0.5	-
4596	969665.85	3576756.04	Картометрический метод	0.5	-

2. Сведения о характерных точках границ объекта					
Обозначение характерных точек границ	Координаты, м		Метод определения координат характерной точки	Средняя квадратическая погрешность положения характерной точки (Mt), м	Описание обозначения точки на местности (при наличии)
	X	Y			
1	2	3	4	5	6
4597	969665.76	3576755.98	Картометрический метод	0.5	-
4598	969665.66	3576755.92	Картометрический метод	0.5	-
4599	969665.56	3576755.88	Картометрический метод	0.5	-
4600	969665.46	3576755.84	Картометрический метод	0.5	-
4601	969665.35	3576755.81	Картометрический метод	0.5	-
4602	969665.24	3576755.79	Картометрический метод	0.5	-
4603	969665.13	3576755.78	Картометрический метод	0.5	-
4604	969665.01	3576755.78	Картометрический метод	0.5	-
4605	969664.90	3576755.79	Картометрический метод	0.5	-
4606	969664.79	3576755.81	Картометрический метод	0.5	-
4607	969664.68	3576755.84	Картометрический метод	0.5	-
4608	969664.58	3576755.88	Картометрический метод	0.5	-
4609	969664.48	3576755.92	Картометрический метод	0.5	-
4610	969664.38	3576755.98	Картометрический метод	0.5	-
4611	969664.29	3576756.04	Картометрический метод	0.5	-
4612	969664.20	3576756.11	Картометрический метод	0.5	-
4613	969664.12	3576756.19	Картометрический метод	0.5	-
4614	969664.05	3576756.28	Картометрический метод	0.5	-
4615	969663.98	3576756.37	Картометрический метод	0.5	-
4616	969663.93	3576756.46	Картометрический метод	0.5	-
4617	969663.88	3576756.57	Картометрический метод	0.5	-
4618	969663.84	3576756.67	Картометрический метод	0.5	-
4619	969663.81	3576756.78	Картометрический метод	0.5	-
4620	969663.78	3576756.89	Картометрический метод	0.5	-
4621	969663.77	3576756.99	Картометрический метод	0.5	-
4622	969630.21	3576764.56	Картометрический метод	0.5	-
4623	969622.61	3576766.30	Картометрический метод	0.5	-

2. Сведения о характерных точках границ объекта					
Обозначение характерных точек границ	Координаты, м		Метод определения координат характерной точки	Средняя квадратическая погрешность положения характерной точки (Mt), м	Описание обозначения точки на местности (при наличии)
	X	Y			
1	2	3	4	5	6
4624	969620.66	3576766.73	Картометрический метод	0.5	-
4625	969620.51	3576766.08	Картометрический метод	0.5	-
4626	969617.01	3576766.93	Картометрический метод	0.5	-
4627	969617.15	3576767.54	Картометрический метод	0.5	-
4587	969615.20	3576767.99	Картометрический метод	0.5	-
4588	969614.13	3576768.23	Картометрический метод	0.5	-
4628	969614.25	3576766.67	Картометрический метод	0.5	-
4629	969629.89	3576763.14	Картометрический метод	0.5	-
4630	969700.75	3576747.14	Картометрический метод	0.5	-
4589	969726.73	3576741.34	Картометрический метод	0.5	-
Контур 509					
4631	969725.77	3576736.29	Картометрический метод	0.5	-
4589	969726.73	3576741.34	Картометрический метод	0.5	-
4630	969700.75	3576747.14	Картометрический метод	0.5	-
4629	969629.89	3576763.14	Картометрический метод	0.5	-
4628	969614.25	3576766.67	Картометрический метод	0.5	-
4632	969614.56	3576762.74	Картометрический метод	0.5	-
4633	969616.36	3576756.88	Картометрический метод	0.5	-
4634	969627.72	3576754.57	Картометрический метод	0.5	-
4631	969725.77	3576736.29	Картометрический метод	0.5	-
Внутренний контур контура 509					
4635	969664.53	3576754.43	Картометрический метод	0.5	-
4636	969664.64	3576754.42	Картометрический метод	0.5	-
4637	969664.75	3576754.39	Картометрический метод	0.5	-
4638	969664.86	3576754.36	Картометрический метод	0.5	-
4639	969664.96	3576754.32	Картометрический метод	0.5	-
4640	969665.06	3576754.27	Картометрический метод	0.5	-

2. Сведения о характерных точках границ объекта					
Обозначение характерных точек границ	Координаты, м		Метод определения координат характерной точки	Средняя квадратическая погрешность положения характерной точки (Mt), м	Описание обозначения точки на местности (при наличии)
	X	Y			
1	2	3	4	5	6
4641	969665.15	3576754.21	Картометрический метод	0.5	-
4642	969665.24	3576754.14	Картометрический метод	0.5	-
4643	969665.33	3576754.06	Картометрический метод	0.5	-
4644	969665.40	3576753.98	Картометрический метод	0.5	-
4645	969665.47	3576753.89	Картометрический метод	0.5	-
4646	969665.53	3576753.80	Картометрический метод	0.5	-
4647	969665.59	3576753.70	Картометрический метод	0.5	-
4648	969665.63	3576753.60	Картометрический метод	0.5	-
4649	969665.67	3576753.49	Картометрический метод	0.5	-
4650	969665.69	3576753.39	Картометрический метод	0.5	-
4651	969665.71	3576753.27	Картометрический метод	0.5	-
4652	969665.72	3576753.16	Картометрический метод	0.5	-
4653	969665.72	3576753.05	Картометрический метод	0.5	-
4654	969665.70	3576752.94	Картометрический метод	0.5	-
4655	969665.68	3576752.83	Картометрический метод	0.5	-
4656	969665.65	3576752.72	Картометрический метод	0.5	-
4657	969665.61	3576752.62	Картометрический метод	0.5	-
4658	969665.56	3576752.52	Картометрический метод	0.5	-
4659	969665.50	3576752.42	Картометрический метод	0.5	-
4660	969665.44	3576752.33	Картометрический метод	0.5	-
4661	969665.37	3576752.25	Картометрический метод	0.5	-
4662	969665.29	3576752.17	Картометрический метод	0.5	-
4663	969665.20	3576752.10	Картометрический метод	0.5	-
4664	969665.11	3576752.03	Картометрический метод	0.5	-
4665	969665.01	3576751.98	Картометрический метод	0.5	-
4666	969664.91	3576751.93	Картометрический метод	0.5	-
4667	969664.80	3576751.89	Картометрический метод	0.5	-

2. Сведения о характерных точках границ объекта					
Обозначение характерных точек границ	Координаты, м		Метод определения координат характерной точки	Средняя квадратическая погрешность положения характерной точки (Mt), м	Описание обозначения точки на местности (при наличии)
	X	Y			
1	2	3	4	5	6
4668	969664.70	3576751.87	Картометрический метод	0.5	-
4669	969664.59	3576751.85	Картометрический метод	0.5	-
4670	969664.47	3576751.84	Картометрический метод	0.5	-
4671	969664.36	3576751.84	Картометрический метод	0.5	-
4672	969664.25	3576751.85	Картометрический метод	0.5	-
4673	969664.14	3576751.87	Картометрический метод	0.5	-
4674	969664.03	3576751.89	Картометрический метод	0.5	-
4675	969663.93	3576751.93	Картометрический метод	0.5	-
4676	969663.83	3576751.98	Картометрический метод	0.5	-
4677	969663.73	3576752.03	Картометрический метод	0.5	-
4678	969663.64	3576752.10	Картометрический метод	0.5	-
4679	969663.55	3576752.17	Картометрический метод	0.5	-
4680	969663.47	3576752.25	Картометрический метод	0.5	-
4681	969663.40	3576752.33	Картометрический метод	0.5	-
4682	969663.33	3576752.42	Картометрический метод	0.5	-
4683	969663.27	3576752.52	Картометрический метод	0.5	-
4684	969663.22	3576752.62	Картометрический метод	0.5	-
4685	969663.18	3576752.72	Картометрический метод	0.5	-
4686	969663.15	3576752.83	Картометрический метод	0.5	-
4687	969663.13	3576752.94	Картометрический метод	0.5	-
4688	969663.12	3576753.05	Картометрический метод	0.5	-
4689	969663.12	3576753.16	Картометрический метод	0.5	-
4690	969663.13	3576753.27	Картометрический метод	0.5	-
4691	969663.14	3576753.39	Картометрический метод	0.5	-
4692	969663.17	3576753.49	Картометрический метод	0.5	-
4693	969663.20	3576753.60	Картометрический метод	0.5	-
4694	969663.25	3576753.70	Картометрический метод	0.5	-

2. Сведения о характерных точках границ объекта					
Обозначение характерных точек границ	Координаты, м		Метод определения координат характерной точки	Средняя квадратическая погрешность положения характерной точки (Mt), м	Описание обозначения точки на местности (при наличии)
	X	Y			
1	2	3	4	5	6
4695	969663.30	3576753.80	Картометрический метод	0.5	-
4696	969663.36	3576753.89	Картометрический метод	0.5	-
4697	969663.43	3576753.98	Картометрический метод	0.5	-
4698	969663.51	3576754.06	Картометрический метод	0.5	-
4699	969663.59	3576754.14	Картометрический метод	0.5	-
4700	969663.68	3576754.21	Картометрический метод	0.5	-
4701	969663.78	3576754.27	Картометрический метод	0.5	-
4702	969663.88	3576754.32	Картометрический метод	0.5	-
4703	969663.98	3576754.36	Картометрический метод	0.5	-
4704	969664.09	3576754.39	Картометрический метод	0.5	-
4705	969664.20	3576754.42	Картометрический метод	0.5	-
4706	969664.31	3576754.43	Картометрический метод	0.5	-
4707	969664.42	3576754.44	Картометрический метод	0.5	-
4635	969664.53	3576754.43	Картометрический метод	0.5	-
Контур 510					
4590	969727.00	3576742.79	Картометрический метод	0.5	-
4708	969728.33	3576749.78	Картометрический метод	0.5	-
4709	969702.66	3576755.75	Картометрический метод	0.5	-
4710	969666.59	3576764.12	Картометрический метод	0.5	-
4711	969665.64	3576764.37	Картометрический метод	0.5	-
4712	969633.07	3576771.90	Картометрический метод	0.5	-
4573	969631.89	3576772.17	Картометрический метод	0.5	-
4579	969631.50	3576769.95	Картометрический метод	0.5	-
4582	969623.80	3576771.28	Картометрический метод	0.5	-
4623	969622.61	3576766.30	Картометрический метод	0.5	-
4622	969630.21	3576764.56	Картометрический метод	0.5	-
4621	969663.77	3576756.99	Картометрический метод	0.5	-

2. Сведения о характерных точках границ объекта					
Обозначение характерных точек границ	Координаты, м		Метод определения координат характерной точки	Средняя квадратическая погрешность положения характерной точки (Mt), м	Описание обозначения точки на местности (при наличии)
	X	Y			
1	2	3	4	5	6
4713	969663.77	3576757.11	Картометрический метод	0.5	-
4714	969663.78	3576757.22	Картометрический метод	0.5	-
4715	969663.79	3576757.33	Картометрический метод	0.5	-
4716	969663.82	3576757.44	Картометрический метод	0.5	-
4717	969663.86	3576757.55	Картометрический метод	0.5	-
4718	969663.90	3576757.65	Картометрический метод	0.5	-
4719	969663.95	3576757.75	Картометрический метод	0.5	-
4720	969664.01	3576757.84	Картометрический метод	0.5	-
4721	969664.08	3576757.93	Картометрический метод	0.5	-
4722	969664.16	3576758.01	Картометрический метод	0.5	-
4723	969664.24	3576758.09	Картометрический метод	0.5	-
4724	969664.33	3576758.15	Картометрический метод	0.5	-
4725	969664.43	3576758.21	Картометрический метод	0.5	-
4726	969664.53	3576758.26	Картометрический метод	0.5	-
4727	969664.63	3576758.31	Картометрический метод	0.5	-
4728	969664.74	3576758.34	Картометрический метод	0.5	-
4729	969664.85	3576758.36	Картометрический метод	0.5	-
4730	969664.96	3576758.38	Картометрический метод	0.5	-
4731	969665.07	3576758.38	Картометрический метод	0.5	-
4732	969665.18	3576758.38	Картометрический метод	0.5	-
4733	969665.29	3576758.36	Картометрический метод	0.5	-
4734	969665.40	3576758.34	Картометрический метод	0.5	-
4735	969665.51	3576758.31	Картометрический метод	0.5	-
4736	969665.61	3576758.26	Картометрический метод	0.5	-
4737	969665.71	3576758.21	Картометрический метод	0.5	-
4738	969665.81	3576758.15	Картометрический метод	0.5	-
4739	969665.90	3576758.09	Картометрический метод	0.5	-

2. Сведения о характерных точках границ объекта					
Обозначение характерных точек границ	Координаты, м		Метод определения координат характерной точки	Средняя квадратическая погрешность положения характерной точки (Mt), м	Описание обозначения точки на местности (при наличии)
	X	Y			
1	2	3	4	5	6
4740	969665.98	3576758.01	Картометрический метод	0.5	-
4741	969666.06	3576757.93	Картометрический метод	0.5	-
4742	969666.12	3576757.84	Картометрический метод	0.5	-
4743	969666.19	3576757.75	Картометрический метод	0.5	-
4744	969666.24	3576757.65	Картометрический метод	0.5	-
4745	969666.28	3576757.55	Картометрический метод	0.5	-
4746	969666.32	3576757.44	Картометрический метод	0.5	-
4747	969666.35	3576757.33	Картометрический метод	0.5	-
4748	969666.36	3576757.22	Картометрический метод	0.5	-
4749	969666.37	3576757.11	Картометрический метод	0.5	-
4750	969666.37	3576757.00	Картометрический метод	0.5	-
4751	969666.36	3576756.89	Картометрический метод	0.5	-
4752	969666.33	3576756.78	Картометрический метод	0.5	-
4753	969666.30	3576756.67	Картометрический метод	0.5	-
4754	969666.26	3576756.57	Картометрический метод	0.5	-
4592	969666.20	3576756.44	Картометрический метод	0.5	-
4591	969701.07	3576748.57	Картометрический метод	0.5	-
4590	969727.00	3576742.79	Картометрический метод	0.5	-
Контур 511					
4634	969627.72	3576754.57	Картометрический метод	0.5	-
4633	969616.36	3576756.88	Картометрический метод	0.5	-
4755	969616.60	3576756.10	Картометрический метод	0.5	-
4756	969627.98	3576753.71	Картометрический метод	0.5	-
4634	969627.72	3576754.57	Картометрический метод	0.5	-
Контур 512					
4757	969628.63	3576751.52	Картометрический метод	0.5	-
4756	969627.98	3576753.71	Картометрический метод	0.5	-

2. Сведения о характерных точках границ объекта					
Обозначение характерных точек границ	Координаты, м		Метод определения координат характерной точки	Средняя квадратическая погрешность положения характерной точки (Mt), м	Описание обозначения точки на местности (при наличии)
	X	Y			
1	2	3	4	5	6
4755	969616.60	3576756.10	Картометрический метод	0.5	-
4758	969617.28	3576753.91	Картометрический метод	0.5	-
4757	969628.63	3576751.52	Картометрический метод	0.5	-
Контур 513					
4759	969631.89	3576740.62	Картометрический метод	0.5	-
4757	969628.63	3576751.52	Картометрический метод	0.5	-
4758	969617.28	3576753.91	Картометрический метод	0.5	-
4760	969620.64	3576742.99	Картометрический метод	0.5	-
4759	969631.89	3576740.62	Картометрический метод	0.5	-
Контур 514					
788	969300.22	3573385.10	Картометрический метод	0.5	-
4761	969320.51	3573417.93	Картометрический метод	0.5	-
4762	969339.76	3573457.15	Картометрический метод	0.5	-
4763	969358.38	3573499.46	Картометрический метод	0.5	-
4764	969377.66	3573545.94	Картометрический метод	0.5	-
4765	969393.90	3573589.86	Картометрический метод	0.5	-
4766	969412.95	3573644.24	Картометрический метод	0.5	-
4767	969425.52	3573682.40	Картометрический метод	0.5	-
4768	969441.40	3573736.94	Картометрический метод	0.5	-
4769	969455.40	3573795.36	Картометрический метод	0.5	-
4770	969465.43	3573832.46	Картометрический метод	0.5	-
4771	969478.68	3573897.13	Картометрический метод	0.5	-
4772	969492.53	3573981.77	Картометрический метод	0.5	-
4773	969499.62	3574031.45	Картометрический метод	0.5	-
4774	969505.53	3574081.50	Картометрический метод	0.5	-
4775	969510.14	3574152.04	Картометрический метод	0.5	-
4776	969506.65	3574181.33	Картометрический метод	0.5	-

2. Сведения о характерных точках границ объекта					
Обозначение характерных точек границ	Координаты, м		Метод определения координат характерной точки	Средняя квадратическая погрешность положения характерной точки (Mt), м	Описание обозначения точки на местности (при наличии)
	X	Y			
1	2	3	4	5	6
4777	969509.33	3574230.93	Картометрический метод	0.5	-
4778	969523.74	3574309.31	Картометрический метод	0.5	-
4779	969524.42	3574410.98	Картометрический метод	0.5	-
4780	969532.16	3574528.05	Картометрический метод	0.5	-
4781	969536.41	3574627.98	Картометрический метод	0.5	-
4782	969541.25	3574709.41	Картометрический метод	0.5	-
4783	969552.86	3574927.57	Картометрический метод	0.5	-
4784	969555.24	3575009.97	Картометрический метод	0.5	-
4785	969561.11	3575108.83	Картометрический метод	0.5	-
4786	969565.62	3575189.79	Картометрический метод	0.5	-
4787	969570.74	3575289.70	Картометрический метод	0.5	-
4788	969582.15	3575517.41	Картометрический метод	0.5	-
4789	969587.30	3575629.43	Картометрический метод	0.5	-
4790	969586.25	3575716.31	Картометрический метод	0.5	-
4791	969600.45	3575827.62	Картометрический метод	0.5	-
4792	969600.67	3575868.88	Картометрический метод	0.5	-
4793	969597.75	3575938.96	Картометрический метод	0.5	-
4794	969613.34	3576240.12	Картометрический метод	0.5	-
4795	969630.52	3576284.33	Картометрический метод	0.5	-
4796	969626.76	3576397.21	Картометрический метод	0.5	-
4797	969630.09	3576446.89	Картометрический метод	0.5	-
4798	969632.56	3576488.01	Картометрический метод	0.5	-
4799	969627.38	3576537.59	Картометрический метод	0.5	-
4800	969628.05	3576587.97	Картометрический метод	0.5	-
4801	969627.79	3576638.14	Картометрический метод	0.5	-
4802	969626.96	3576678.48	Картометрический метод	0.5	-
4803	969631.88	3576685.71	Картометрический метод	0.5	-

2. Сведения о характерных точках границ объекта					
Обозначение характерных точек границ	Координаты, м		Метод определения координат характерной точки	Средняя квадратическая погрешность положения характерной точки (Mt), м	Описание обозначения точки на местности (при наличии)
	X	Y			
1	2	3	4	5	6
4804	969633.72	3576734.51	Картометрический метод	0.5	-
4759	969631.89	3576740.62	Картометрический метод	0.5	-
4760	969620.64	3576742.99	Картометрический метод	0.5	-
4805	969623.66	3576733.19	Картометрический метод	0.5	-
4806	969622.00	3576688.96	Картометрический метод	0.5	-
4807	969616.89	3576681.47	Картометрический метод	0.5	-
4808	969617.79	3576638.01	Картометрический метод	0.5	-
4809	969618.05	3576588.01	Картометрический метод	0.5	-
4810	969617.37	3576537.14	Картометрический метод	0.5	-
4811	969622.53	3576487.79	Картометрический метод	0.5	-
4812	969620.11	3576447.52	Картометрический метод	0.5	-
4813	969616.75	3576397.38	Картометрический метод	0.5	-
4814	969620.45	3576286.05	Картометрический метод	0.5	-
4815	969603.44	3576242.24	Картометрический метод	0.5	-
4816	969587.74	3575939.01	Картометрический метод	0.5	-
4817	969590.67	3575868.70	Картометрический метод	0.5	-
4818	969590.46	3575828.28	Картометрический метод	0.5	-
4819	969576.25	3575716.88	Картометрический метод	0.5	-
4820	969577.30	3575629.60	Картометрический метод	0.5	-
4821	969572.16	3575517.89	Картометрический метод	0.5	-
4822	969560.75	3575290.20	Картометрический метод	0.5	-
4823	969555.64	3575190.33	Картометрический метод	0.5	-
4824	969551.13	3575109.41	Картометрический метод	0.5	-
4825	969545.25	3575010.42	Картометрический метод	0.5	-
4826	969542.87	3574927.98	Картометрический метод	0.5	-
4827	969531.26	3574709.98	Картометрический метод	0.5	-
4828	969526.42	3574628.49	Картометрический метод	0.5	-

2. Сведения о характерных точках границ объекта					
Обозначение характерных точек границ	Координаты, м		Метод определения координат характерной точки	Средняя квадратическая погрешность положения характерной точки (Mt), м	Описание обозначения точки на местности (при наличии)
	X	Y			
1	2	3	4	5	6
4829	969522.18	3574528.60	Картометрический метод	0.5	-
4830	969514.42	3574411.34	Картометрический метод	0.5	-
4831	969513.75	3574310.25	Картометрический метод	0.5	-
4832	969499.38	3574232.11	Картометрический метод	0.5	-
4833	969496.62	3574181.00	Картометрический метод	0.5	-
4834	969500.10	3574151.77	Картометрический метод	0.5	-
4835	969495.57	3574082.41	Картометрический метод	0.5	-
4836	969489.70	3574032.75	Картометрический метод	0.5	-
4837	969482.64	3573983.29	Картометрический метод	0.5	-
4838	969468.84	3573898.94	Картометрический метод	0.5	-
4839	969455.69	3573834.77	Картометрический метод	0.5	-
4840	969445.71	3573797.83	Картометрический метод	0.5	-
4841	969431.73	3573739.50	Картометрический метод	0.5	-
4842	969415.97	3573685.37	Картометрический метод	0.5	-
4843	969403.48	3573647.46	Картометрический метод	0.5	-
4844	969384.49	3573593.24	Картометрический метод	0.5	-
4845	969368.34	3573549.59	Картометрический метод	0.5	-
4846	969349.18	3573503.39	Картометрический метод	0.5	-
4847	969330.69	3573461.37	Картометрический метод	0.5	-
4848	969311.75	3573422.77	Картометрический метод	0.5	-
789	969295.96	3573397.22	Картометрический метод	0.5	-
788	969300.22	3573385.10	Картометрический метод	0.5	-
Контур 515					
3082	969538.71	3576794.33	Картометрический метод	0.5	-
4849	969546.29	3576792.83	Картометрический метод	0.5	-
3079	969546.24	3576793.54	Картометрический метод	0.5	-
3082	969538.71	3576794.33	Картометрический метод	0.5	-

2. Сведения о характерных точках границ объекта					
Обозначение характерных точек границ	Координаты, м		Метод определения координат характерной точки	Средняя квадратическая погрешность положения характерной точки (Mt), м	Описание обозначения точки на местности (при наличии)
	X	Y			
1	2	3	4	5	6
Контур 516					
4850	969496.18	3576798.79	Картометрический метод	0.5	-
4851	969506.35	3576796.21	Картометрический метод	0.5	-
4852	969546.34	3576791.97	Картометрический метод	0.5	-
4849	969546.29	3576792.83	Картометрический метод	0.5	-
3082	969538.71	3576794.33	Картометрический метод	0.5	-
4853	969500.91	3576798.29	Картометрический метод	0.5	-
4854	969499.20	3576798.47	Картометрический метод	0.5	-
4850	969496.18	3576798.79	Картометрический метод	0.5	-
Контур 517					
4851	969506.35	3576796.21	Картометрический метод	0.5	-
4855	969538.38	3576788.09	Картометрический метод	0.5	-
4856	969538.68	3576789.86	Картометрический метод	0.5	-
4857	969539.96	3576789.64	Картометрический метод	0.5	-
4858	969540.20	3576791.02	Картометрический метод	0.5	-
4859	969543.75	3576790.41	Картометрический метод	0.5	-
4860	969543.51	3576789.03	Картометрический метод	0.5	-
4861	969544.79	3576788.81	Картометрический метод	0.5	-
4862	969544.40	3576786.57	Картометрический метод	0.5	-
4863	969546.72	3576785.98	Картометрический метод	0.5	-
4852	969546.34	3576791.97	Картометрический метод	0.5	-
4851	969506.35	3576796.21	Картометрический метод	0.5	-
Контур 518					
4863	969546.72	3576785.98	Картометрический метод	0.5	-
4862	969544.40	3576786.57	Картометрический метод	0.5	-
4864	969544.13	3576785.03	Картометрический метод	0.5	-
4865	969543.73	3576782.71	Картометрический метод	0.5	-

2. Сведения о характерных точках границ объекта					
Обозначение характерных точек границ	Координаты, м		Метод определения координат характерной точки	Средняя квадратическая погрешность положения характерной точки (Mt), м	Описание обозначения точки на местности (при наличии)
	X	Y			
1	2	3	4	5	6
4866	969546.95	3576782.36	Картометрический метод	0.5	-
4863	969546.72	3576785.98	Картометрический метод	0.5	-
Контур 519					
4867	969547.05	3576780.75	Картометрический метод	0.5	-
4866	969546.95	3576782.36	Картометрический метод	0.5	-
4868	969542.44	3576782.85	Картометрический метод	0.5	-
4869	969542.22	3576781.54	Картометрический метод	0.5	-
4870	969538.67	3576782.15	Картометрический метод	0.5	-
4871	969538.86	3576783.23	Картометрический метод	0.5	-
4872	969501.73	3576787.22	Картометрический метод	0.5	-
4873	969501.67	3576787.06	Картометрический метод	0.5	-
4874	969501.63	3576786.96	Картометрический метод	0.5	-
4875	969501.57	3576786.87	Картометрический метод	0.5	-
4876	969501.50	3576786.78	Картометрический метод	0.5	-
4877	969501.43	3576786.69	Картометрический метод	0.5	-
4878	969501.35	3576786.61	Картометрический метод	0.5	-
4879	969501.26	3576786.54	Картометрический метод	0.5	-
4880	969501.17	3576786.48	Картометрический метод	0.5	-
4881	969501.07	3576786.42	Картометрический метод	0.5	-
4882	969500.97	3576786.38	Картометрический метод	0.5	-
4883	969500.87	3576786.34	Картометрический метод	0.5	-
4884	969500.76	3576786.31	Картометрический метод	0.5	-
4885	969500.65	3576786.29	Картометрический метод	0.5	-
4886	969500.54	3576786.28	Картометрический метод	0.5	-
4887	969500.43	3576786.28	Картометрический метод	0.5	-
4888	969500.31	3576786.29	Картометрический метод	0.5	-
4889	969500.20	3576786.31	Картометрический метод	0.5	-

2. Сведения о характерных точках границ объекта					
Обозначение характерных точек границ	Координаты, м		Метод определения координат характерной точки	Средняя квадратическая погрешность положения характерной точки (Mt), м	Описание обозначения точки на местности (при наличии)
	X	Y			
1	2	3	4	5	6
4890	969500.10	3576786.34	Картометрический метод	0.5	-
4891	969499.99	3576786.38	Картометрический метод	0.5	-
4892	969499.89	3576786.42	Картометрический метод	0.5	-
4893	969499.79	3576786.48	Картометрический метод	0.5	-
4894	969499.70	3576786.54	Картометрический метод	0.5	-
4895	969499.61	3576786.61	Картометрический метод	0.5	-
4896	969499.53	3576786.69	Картометрический метод	0.5	-
4897	969499.46	3576786.78	Картометрический метод	0.5	-
4898	969499.40	3576786.87	Картометрический метод	0.5	-
4899	969499.34	3576786.96	Картометрический метод	0.5	-
4900	969499.29	3576787.06	Картометрический метод	0.5	-
4901	969499.25	3576787.17	Картометрический метод	0.5	-
4902	969499.22	3576787.28	Картометрический метод	0.5	-
4903	969499.20	3576787.39	Картометрический метод	0.5	-
4904	969499.18	3576787.50	Картометрический метод	0.5	-
4905	969494.61	3576787.99	Картометрический метод	0.5	-
4906	969436.95	3576794.31	Картометрический метод	0.5	-
4907	969436.74	3576792.83	Картометрический метод	0.5	-
4908	969494.45	3576786.52	Картометрический метод	0.5	-
4867	969547.05	3576780.75	Картометрический метод	0.5	-
Контур 520					
4907	969436.74	3576792.83	Картометрический метод	0.5	-
4909	969435.61	3576784.94	Картометрический метод	0.5	-
4910	969537.65	3576772.64	Картометрический метод	0.5	-
4911	969547.60	3576771.99	Картометрический метод	0.5	-
4912	969547.05	3576780.73	Картометрический метод	0.5	-
4908	969494.45	3576786.52	Картометрический метод	0.5	-

2. Сведения о характерных точках границ объекта					
Обозначение характерных точек границ	Координаты, м		Метод определения координат характерной точки	Средняя квадратическая погрешность положения характерной точки (Mt), м	Описание обозначения точки на местности (при наличии)
	X	Y			
1	2	3	4	5	6
4907	969436.74	3576792.83	Картометрический метод	0.5	-
Внутренний контур контура 520					
4913	969500.38	3576784.88	Картометрический метод	0.5	-
4914	969500.49	3576784.87	Картометрический метод	0.5	-
4915	969500.60	3576784.84	Картометрический метод	0.5	-
4916	969500.71	3576784.81	Картометрический метод	0.5	-
4917	969500.81	3576784.77	Картометрический метод	0.5	-
4918	969500.91	3576784.72	Картометрический метод	0.5	-
4919	969501.01	3576784.66	Картометрический метод	0.5	-
4920	969501.10	3576784.59	Картометрический метод	0.5	-
4921	969501.18	3576784.52	Картометрический метод	0.5	-
4922	969501.26	3576784.43	Картометрический метод	0.5	-
4923	969501.33	3576784.35	Картометрический метод	0.5	-
4924	969501.39	3576784.25	Картометрический метод	0.5	-
4925	969501.44	3576784.15	Картометрический метод	0.5	-
4926	969501.49	3576784.05	Картометрический метод	0.5	-
4927	969501.52	3576783.95	Картометрический метод	0.5	-
4928	969501.55	3576783.84	Картометрический метод	0.5	-
4929	969501.56	3576783.73	Картометрический метод	0.5	-
4930	969501.57	3576783.62	Картометрический метод	0.5	-
4931	969501.57	3576783.50	Картометрический метод	0.5	-
4932	969501.56	3576783.39	Картометрический метод	0.5	-
4933	969501.53	3576783.28	Картометрический метод	0.5	-
4934	969501.50	3576783.17	Картометрический метод	0.5	-
4935	969501.46	3576783.07	Картометрический метод	0.5	-
4936	969501.42	3576782.97	Картометрический метод	0.5	-
4937	969501.36	3576782.87	Картометрический метод	0.5	-

2. Сведения о характерных точках границ объекта					
Обозначение характерных точек границ	Координаты, м		Метод определения координат характерной точки	Средняя квадратическая погрешность положения характерной точки (Mt), м	Описание обозначения точки на местности (при наличии)
	X	Y			
1	2	3	4	5	6
4938	969501.29	3576782.78	Картометрический метод	0.5	-
4939	969501.22	3576782.70	Картометрический метод	0.5	-
4940	969501.14	3576782.62	Картометрический метод	0.5	-
4941	969501.05	3576782.55	Картометрический метод	0.5	-
4942	969500.96	3576782.49	Картометрический метод	0.5	-
4943	969500.86	3576782.43	Картометрический метод	0.5	-
4944	969500.76	3576782.38	Картометрический метод	0.5	-
4945	969500.66	3576782.35	Картометрический метод	0.5	-
4946	969500.55	3576782.32	Картометрический метод	0.5	-
4947	969500.44	3576782.30	Картометрический метод	0.5	-
4948	969500.33	3576782.29	Картометрический метод	0.5	-
4949	969500.22	3576782.29	Картометрический метод	0.5	-
4950	969500.10	3576782.30	Картометрический метод	0.5	-
4951	969499.99	3576782.32	Картометрический метод	0.5	-
4952	969499.89	3576782.35	Картометрический метод	0.5	-
4953	969499.78	3576782.38	Картометрический метод	0.5	-
4954	969499.68	3576782.43	Картометрический метод	0.5	-
4955	969499.58	3576782.49	Картометрический метод	0.5	-
4956	969499.49	3576782.55	Картометрический метод	0.5	-
4957	969499.40	3576782.62	Картометрический метод	0.5	-
4958	969499.32	3576782.70	Картометрический метод	0.5	-
4959	969499.25	3576782.78	Картометрический метод	0.5	-
4960	969499.18	3576782.87	Картометрический метод	0.5	-
4961	969499.13	3576782.97	Картометрический метод	0.5	-
4962	969499.08	3576783.07	Картометрический метод	0.5	-
4963	969499.04	3576783.17	Картометрический метод	0.5	-
4964	969499.01	3576783.28	Картометрический метод	0.5	-

2. Сведения о характерных точках границ объекта					
Обозначение характерных точек границ	Координаты, м		Метод определения координат характерной точки	Средняя квадратическая погрешность положения характерной точки (Mt), м	Описание обозначения точки на местности (при наличии)
	X	Y			
1	2	3	4	5	6
4965	969498.99	3576783.39	Картометрический метод	0.5	-
4966	969498.97	3576783.50	Картометрический метод	0.5	-
4967	969498.97	3576783.62	Картометрический метод	0.5	-
4968	969498.98	3576783.73	Картометрический метод	0.5	-
4969	969499.00	3576783.84	Картометрический метод	0.5	-
4970	969499.02	3576783.95	Картометрический метод	0.5	-
4971	969499.06	3576784.05	Картометрический метод	0.5	-
4972	969499.10	3576784.15	Картометрический метод	0.5	-
4973	969499.15	3576784.25	Картометрический метод	0.5	-
4974	969499.22	3576784.35	Картометрический метод	0.5	-
4975	969499.29	3576784.43	Картометрический метод	0.5	-
4976	969499.36	3576784.52	Картометрический метод	0.5	-
4977	969499.45	3576784.59	Картометрический метод	0.5	-
4978	969499.53	3576784.66	Картометрический метод	0.5	-
4979	969499.63	3576784.72	Картометрический метод	0.5	-
4980	969499.73	3576784.77	Картометрический метод	0.5	-
4981	969499.83	3576784.81	Картометрический метод	0.5	-
4982	969499.94	3576784.84	Картометрический метод	0.5	-
4983	969500.05	3576784.87	Картометрический метод	0.5	-
4984	969500.16	3576784.88	Картометрический метод	0.5	-
4985	969500.27	3576784.89	Картометрический метод	0.5	-
4913	969500.38	3576784.88	Картометрический метод	0.5	-
Контур 521					
4986	969538.03	3576786.08	Картометрический метод	0.5	-
4855	969538.38	3576788.09	Картометрический метод	0.5	-
4851	969506.35	3576796.21	Картометрический метод	0.5	-
4987	969492.87	3576797.64	Картометрический метод	0.5	-

2. Сведения о характерных точках границ объекта					
Обозначение характерных точек границ	Координаты, м		Метод определения координат характерной точки	Средняя квадратическая погрешность положения характерной точки (Mt), м	Описание обозначения точки на местности (при наличии)
	X	Y			
1	2	3	4	5	6
4988	969438.26	3576803.41	Картометрический метод	0.5	-
4989	969437.59	3576798.78	Картометрический метод	0.5	-
4906	969436.95	3576794.31	Картометрический метод	0.5	-
4905	969494.61	3576787.99	Картометрический метод	0.5	-
4904	969499.18	3576787.50	Картометрический метод	0.5	-
4990	969499.18	3576787.61	Картометрический метод	0.5	-
4991	969499.19	3576787.72	Картометрический метод	0.5	-
4992	969499.21	3576787.83	Картометрический метод	0.5	-
4993	969499.23	3576787.94	Картометрический метод	0.5	-
4994	969499.27	3576788.05	Картометрический метод	0.5	-
4995	969499.31	3576788.15	Картометрический метод	0.5	-
4996	969499.37	3576788.25	Картометрический метод	0.5	-
4997	969499.43	3576788.34	Картометрический метод	0.5	-
4998	969499.50	3576788.43	Картометрический метод	0.5	-
4999	969499.57	3576788.51	Картометрический метод	0.5	-
5000	969499.66	3576788.59	Картометрический метод	0.5	-
5001	969499.75	3576788.65	Картометрический метод	0.5	-
5002	969499.84	3576788.71	Картометрический метод	0.5	-
5003	969499.94	3576788.76	Картометрический метод	0.5	-
5004	969500.04	3576788.81	Картометрический метод	0.5	-
5005	969500.15	3576788.84	Картометрический метод	0.5	-
5006	969500.26	3576788.86	Картометрический метод	0.5	-
5007	969500.37	3576788.88	Картометрический метод	0.5	-
5008	969500.48	3576788.88	Картометрический метод	0.5	-
5009	969500.59	3576788.88	Картометрический метод	0.5	-
5010	969500.70	3576788.86	Картометрический метод	0.5	-
5011	969500.81	3576788.84	Картометрический метод	0.5	-

2. Сведения о характерных точках границ объекта					
Обозначение характерных точек границ	Координаты, м		Метод определения координат характерной точки	Средняя квадратическая погрешность положения характерной точки (Mt), м	Описание обозначения точки на местности (при наличии)
	X	Y			
1	2	3	4	5	6
5012	969500.92	3576788.81	Картометрический метод	0.5	-
5013	969501.02	3576788.76	Картометрический метод	0.5	-
5014	969501.12	3576788.71	Картометрический метод	0.5	-
5015	969501.22	3576788.65	Картометрический метод	0.5	-
5016	969501.31	3576788.59	Картометрический метод	0.5	-
5017	969501.39	3576788.51	Картометрический метод	0.5	-
5018	969501.47	3576788.43	Картометрический метод	0.5	-
5019	969501.54	3576788.34	Картометрический метод	0.5	-
5020	969501.60	3576788.25	Картометрический метод	0.5	-
5021	969501.65	3576788.15	Картометрический метод	0.5	-
5022	969501.70	3576788.05	Картометрический метод	0.5	-
5023	969501.73	3576787.94	Картометрический метод	0.5	-
5024	969501.76	3576787.83	Картометрический метод	0.5	-
5025	969501.77	3576787.72	Картометрический метод	0.5	-
5026	969501.78	3576787.61	Картометрический метод	0.5	-
5027	969501.78	3576787.50	Картометрический метод	0.5	-
5028	969501.77	3576787.39	Картометрический метод	0.5	-
4872	969501.73	3576787.22	Картометрический метод	0.5	-
4871	969538.86	3576783.23	Картометрический метод	0.5	-
5029	969538.91	3576783.53	Картометрический метод	0.5	-
5030	969537.63	3576783.75	Картометрический метод	0.5	-
4986	969538.03	3576786.08	Картометрический метод	0.5	-
Внутренний контур контура 521					
5031	969500.06	3576796.65	Картометрический метод	0.5	-
5032	969500.17	3576796.63	Картометрический метод	0.5	-
5033	969500.28	3576796.61	Картометрический метод	0.5	-
5034	969500.38	3576796.58	Картометрический метод	0.5	-

2. Сведения о характерных точках границ объекта					
Обозначение характерных точек границ	Координаты, м		Метод определения координат характерной точки	Средняя квадратическая погрешность положения характерной точки (Mt), м	Описание обозначения точки на местности (при наличии)
	X	Y			
1	2	3	4	5	6
5035	969500.49	3576796.54	Картометрический метод	0.5	-
5036	969500.59	3576796.48	Картометрический метод	0.5	-
5037	969500.68	3576796.43	Картометрический метод	0.5	-
5038	969500.77	3576796.36	Картометрический метод	0.5	-
5039	969500.85	3576796.28	Картометрический метод	0.5	-
5040	969500.93	3576796.20	Картометрический метод	0.5	-
5041	969501.00	3576796.11	Картометрический метод	0.5	-
5042	969501.06	3576796.02	Картометрический метод	0.5	-
5043	969501.11	3576795.92	Картометрический метод	0.5	-
5044	969501.16	3576795.82	Картометрический метод	0.5	-
5045	969501.19	3576795.71	Картометрический метод	0.5	-
5046	969501.22	3576795.60	Картометрический метод	0.5	-
5047	969501.24	3576795.49	Картометрический метод	0.5	-
5048	969501.24	3576795.38	Картометрический метод	0.5	-
5049	969501.24	3576795.27	Картометрический метод	0.5	-
5050	969501.23	3576795.16	Картометрический метод	0.5	-
5051	969501.21	3576795.05	Картометрический метод	0.5	-
5052	969501.18	3576794.94	Картометрический метод	0.5	-
5053	969501.14	3576794.84	Картометрический метод	0.5	-
5054	969501.09	3576794.74	Картометрический метод	0.5	-
5055	969501.03	3576794.64	Картометрический метод	0.5	-
5056	969500.97	3576794.55	Картометрический метод	0.5	-
5057	969500.89	3576794.47	Картометрический метод	0.5	-
5058	969500.81	3576794.39	Картометрический метод	0.5	-
5059	969500.73	3576794.32	Картометрический метод	0.5	-
5060	969500.63	3576794.25	Картометрический метод	0.5	-
5061	969500.54	3576794.20	Картометрический метод	0.5	-

2. Сведения о характерных точках границ объекта					
Обозначение характерных точек границ	Координаты, м		Метод определения координат характерной точки	Средняя квадратическая погрешность положения характерной точки (Mt), м	Описание обозначения точки на местности (при наличии)
	X	Y			
1	2	3	4	5	6
5062	969500.44	3576794.15	Картометрический метод	0.5	-
5063	969500.33	3576794.11	Картометрический метод	0.5	-
5064	969500.22	3576794.08	Картометрический метод	0.5	-
5065	969500.11	3576794.06	Картометрический метод	0.5	-
5066	969500.00	3576794.06	Картометрический метод	0.5	-
5067	969499.89	3576794.06	Картометрический метод	0.5	-
5068	969499.78	3576794.06	Картометрический метод	0.5	-
5069	969499.67	3576794.08	Картометрический метод	0.5	-
5070	969499.56	3576794.11	Картометрический метод	0.5	-
5071	969499.45	3576794.15	Картометрический метод	0.5	-
5072	969499.35	3576794.20	Картометрический метод	0.5	-
5073	969499.25	3576794.25	Картометрический метод	0.5	-
5074	969499.16	3576794.32	Картометрический метод	0.5	-
5075	969499.08	3576794.39	Картометрический метод	0.5	-
5076	969499.00	3576794.47	Картометрический метод	0.5	-
5077	969498.92	3576794.55	Картометрический метод	0.5	-
5078	969498.86	3576794.64	Картометрический метод	0.5	-
5079	969498.80	3576794.74	Картометрический метод	0.5	-
5080	969498.75	3576794.84	Картометрический метод	0.5	-
5081	969498.71	3576794.94	Картометрический метод	0.5	-
5082	969498.68	3576795.05	Картометрический метод	0.5	-
5083	969498.66	3576795.16	Картометрический метод	0.5	-
5084	969498.65	3576795.27	Картометрический метод	0.5	-
5085	969498.65	3576795.38	Картометрический метод	0.5	-
5086	969498.65	3576795.49	Картометрический метод	0.5	-
5087	969498.67	3576795.60	Картометрический метод	0.5	-
5088	969498.70	3576795.71	Картометрический метод	0.5	-

2. Сведения о характерных точках границ объекта					
Обозначение характерных точек границ	Координаты, м		Метод определения координат характерной точки	Средняя квадратическая погрешность положения характерной точки (Mt), м	Описание обозначения точки на местности (при наличии)
	X	Y			
1	2	3	4	5	6
5089	969498.73	3576795.82	Картометрический метод	0.5	-
5090	969498.78	3576795.92	Картометрический метод	0.5	-
5091	969498.83	3576796.02	Картометрический метод	0.5	-
5092	969498.89	3576796.11	Картометрический метод	0.5	-
5093	969498.96	3576796.20	Картометрический метод	0.5	-
5094	969499.04	3576796.28	Картометрический метод	0.5	-
5095	969499.12	3576796.36	Картометрический метод	0.5	-
5096	969499.21	3576796.43	Картометрический метод	0.5	-
5097	969499.30	3576796.48	Картометрический метод	0.5	-
5098	969499.40	3576796.54	Картометрический метод	0.5	-
5099	969499.51	3576796.58	Картометрический метод	0.5	-
5100	969499.61	3576796.61	Картометрический метод	0.5	-
5101	969499.72	3576796.63	Картометрический метод	0.5	-
5102	969499.83	3576796.65	Картометрический метод	0.5	-
5103	969499.94	3576796.65	Картометрический метод	0.5	-
5031	969500.06	3576796.65	Картометрический метод	0.5	-
Контур 522					
3088	969479.74	3576821.28	Картометрический метод	0.5	-
3086	969479.91	3576818.44	Картометрический метод	0.5	-
3085	969495.71	3576816.77	Картометрический метод	0.5	-
3088	969479.74	3576821.28	Картометрический метод	0.5	-
Контур 523					
4850	969496.18	3576798.79	Картометрический метод	0.5	-
5104	969480.43	3576802.78	Картометрический метод	0.5	-
3076	969480.50	3576805.83	Картометрический метод	0.5	-
3078	969452.01	3576811.45	Картометрический метод	0.5	-
5105	969439.63	3576812.99	Картометрический метод	0.5	-

2. Сведения о характерных точках границ объекта					
Обозначение характерных точек границ	Координаты, м		Метод определения координат характерной точки	Средняя квадратическая погрешность положения характерной точки (Mt), м	Описание обозначения точки на местности (при наличии)
	X	Y			
1	2	3	4	5	6
5106	969438.47	3576804.89	Картометрический метод	0.5	-
5107	969493.03	3576799.12	Картометрический метод	0.5	-
4850	969496.18	3576798.79	Картометрический метод	0.5	-
Контур 524					
4851	969506.35	3576796.21	Картометрический метод	0.5	-
4850	969496.18	3576798.79	Картометрический метод	0.5	-
5107	969493.03	3576799.12	Картометрический метод	0.5	-
5106	969438.47	3576804.89	Картометрический метод	0.5	-
4988	969438.26	3576803.41	Картометрический метод	0.5	-
4987	969492.87	3576797.64	Картометрический метод	0.5	-
4851	969506.35	3576796.21	Картометрический метод	0.5	-
Контур 525					
5108	969547.69	3576770.57	Картометрический метод	0.5	-
4911	969547.60	3576771.99	Картометрический метод	0.5	-
4910	969537.65	3576772.64	Картометрический метод	0.5	-
5109	969537.70	3576771.79	Картометрический метод	0.5	-
5108	969547.69	3576770.57	Картометрический метод	0.5	-
Контур 526					
5110	969547.82	3576768.54	Картометрический метод	0.5	-
5108	969547.69	3576770.57	Картометрический метод	0.5	-
5109	969537.70	3576771.79	Картометрический метод	0.5	-
5111	969537.81	3576769.75	Картометрический метод	0.5	-
5110	969547.82	3576768.54	Картометрический метод	0.5	-
Контур 527					
5112	969548.14	3576758.27	Картометрический метод	0.5	-
5113	969548.26	3576761.55	Картометрический метод	0.5	-
5110	969547.82	3576768.54	Картометрический метод	0.5	-

2. Сведения о характерных точках границ объекта					
Обозначение характерных точек границ	Координаты, м		Метод определения координат характерной точки	Средняя квадратическая погрешность положения характерной точки (Mt), м	Описание обозначения точки на местности (при наличии)
	X	Y			
1	2	3	4	5	6
5111	969537.81	3576769.75	Картометрический метод	0.5	-
5114	969538.38	3576759.62	Картометрический метод	0.5	-
5115	969546.35	3576758.65	Картометрический метод	0.5	-
5112	969548.14	3576758.27	Картометрический метод	0.5	-
Контур 528					
114	969256.72	3573488.72	Картометрический метод	0.5	-
5116	969270.17	3573519.91	Картометрический метод	0.5	-
5117	969290.51	3573568.88	Картометрический метод	0.5	-
5118	969307.97	3573615.47	Картометрический метод	0.5	-
5119	969322.31	3573657.37	Картометрический метод	0.5	-
5120	969339.99	3573710.11	Картометрический метод	0.5	-
5121	969351.91	3573751.14	Картометрический метод	0.5	-
5122	969365.20	3573802.05	Картометрический метод	0.5	-
5123	969383.84	3573878.16	Картометрический метод	0.5	-
5124	969398.37	3573951.26	Картометрический метод	0.5	-
5125	969405.26	3573988.66	Картометрический метод	0.5	-
5126	969420.41	3574105.09	Картометрический метод	0.5	-
5127	969419.74	3574185.37	Картометрический метод	0.5	-
5128	969429.50	3574250.78	Картометрический метод	0.5	-
5129	969432.90	3574351.26	Картометрический метод	0.5	-
5130	969438.10	3574450.42	Картометрический метод	0.5	-
5131	969443.64	3574553.15	Картометрический метод	0.5	-
5132	969448.30	3574652.96	Картометрический метод	0.5	-
5133	969459.75	3574853.01	Картометрический метод	0.5	-
5134	969462.33	3574894.70	Картометрический метод	0.5	-
5135	969465.05	3574934.90	Картометрический метод	0.5	-
5136	969467.37	3574991.21	Картометрический метод	0.5	-

2. Сведения о характерных точках границ объекта					
Обозначение характерных точек границ	Координаты, м		Метод определения координат характерной точки	Средняя квадратическая погрешность положения характерной точки (Mt), м	Описание обозначения точки на местности (при наличии)
	X	Y			
1	2	3	4	5	6
5137	969469.88	3575046.56	Картометрический метод	0.5	-
5138	969472.18	3575094.44	Картометрический метод	0.5	-
5139	969473.97	3575132.55	Картометрический метод	0.5	-
5140	969479.82	3575245.66	Картометрический метод	0.5	-
5141	969485.26	3575344.61	Картометрический метод	0.5	-
5142	969491.68	3575452.17	Картометрический метод	0.5	-
5143	969500.13	3575519.11	Картометрический метод	0.5	-
5144	969510.47	3575726.82	Картометрический метод	0.5	-
5145	969509.57	3575752.59	Картометрический метод	0.5	-
5146	969512.13	3575764.61	Картометрический метод	0.5	-
5147	969516.95	3575833.16	Картометрический метод	0.5	-
5148	969515.77	3575900.00	Картометрический метод	0.5	-
5149	969518.45	3575953.15	Картометрический метод	0.5	-
5150	969527.28	3576039.78	Картометрический метод	0.5	-
5151	969542.91	3576330.22	Картометрический метод	0.5	-
5152	969529.25	3576374.38	Картометрический метод	0.5	-
5153	969533.62	3576412.85	Картометрический метод	0.5	-
5154	969549.40	3576470.23	Картометрический метод	0.5	-
5155	969549.98	3576509.53	Картометрический метод	0.5	-
5156	969550.73	3576559.53	Картометрический метод	0.5	-
5157	969551.66	3576621.86	Картометрический метод	0.5	-
5158	969548.03	3576667.16	Картометрический метод	0.5	-
5159	969545.79	3576696.02	Картометрический метод	0.5	-
5112	969548.14	3576758.27	Картометрический метод	0.5	-
5115	969546.35	3576758.65	Картометрический метод	0.5	-
5114	969538.38	3576759.62	Картометрический метод	0.5	-
5160	969539.02	3576748.12	Картометрический метод	0.5	-

2. Сведения о характерных точках границ объекта					
Обозначение характерных точек границ	Координаты, м		Метод определения координат характерной точки	Средняя квадратическая погрешность положения характерной точки (Mt), м	Описание обозначения точки на местности (при наличии)
	X	Y			
1	2	3	4	5	6
5161	969534.96	3576699.61	Картометрический метод	0.5	-
5162	969538.25	3576666.36	Картометрический метод	0.5	-
5163	969541.65	3576621.54	Картометрический метод	0.5	-
5164	969540.78	3576562.99	Картометрический метод	0.5	-
5165	969539.42	3576471.70	Картометрический метод	0.5	-
5166	969537.75	3576460.12	Картометрический метод	0.5	-
5167	969523.81	3576415.05	Картометрический метод	0.5	-
5168	969519.08	3576373.43	Картометрический метод	0.5	-
5169	969532.83	3576328.97	Картометрический метод	0.5	-
5170	969517.92	3576040.94	Картометрический метод	0.5	-
5171	969508.48	3575953.94	Картометрический метод	0.5	-
5172	969505.76	3575900.09	Картометрический метод	0.5	-
5173	969507.63	3575842.14	Картометрический метод	0.5	-
5174	969503.09	3575776.62	Картометрический метод	0.5	-
5175	969497.25	3575751.29	Картометрический метод	0.5	-
5176	969500.47	3575726.83	Картометрический метод	0.5	-
5177	969492.16	3575543.24	Картометрический метод	0.5	-
5178	969482.33	3575453.78	Картометрический метод	0.5	-
5179	969475.28	3575345.18	Картометрический метод	0.5	-
5180	969470.53	3575246.20	Картометрический метод	0.5	-
5181	969464.46	3575133.10	Картометрический метод	0.5	-
5182	969462.19	3575094.86	Картометрический метод	0.5	-
5183	969459.98	3575049.07	Картометрический метод	0.5	-
5184	969457.49	3574992.75	Картометрический метод	0.5	-
5185	969455.18	3574934.44	Картометрический метод	0.5	-
5186	969452.36	3574895.45	Картометрический метод	0.5	-
5187	969449.80	3574853.00	Картометрический метод	0.5	-

2. Сведения о характерных точках границ объекта					
Обозначение характерных точек границ	Координаты, м		Метод определения координат характерной точки	Средняя квадратическая погрешность положения характерной точки (Mt), м	Описание обозначения точки на местности (при наличии)
	X	Y			
1	2	3	4	5	6
5188	969438.31	3574653.45	Картометрический метод	0.5	-
5189	969434.22	3574553.64	Картометрический метод	0.5	-
5190	969428.97	3574454.99	Картометрический метод	0.5	-
5191	969424.09	3574354.05	Картометрический метод	0.5	-
5192	969419.53	3574251.75	Картометрический метод	0.5	-
5193	969409.73	3574186.03	Картометрический метод	0.5	-
5194	969411.07	3574108.66	Картометрический метод	0.5	-
5195	969397.09	3573999.30	Картометрический метод	0.5	-
5196	969388.54	3573953.10	Картометрический метод	0.5	-
5197	969374.30	3573878.09	Картометрический метод	0.5	-
5198	969356.76	3573805.03	Картометрический метод	0.5	-
5199	969343.42	3573753.53	Картометрический метод	0.5	-
5200	969331.01	3573712.98	Картометрический метод	0.5	-
5201	969313.68	3573660.22	Картометрический метод	0.5	-
5202	969299.74	3573618.43	Картометрический метод	0.5	-
5203	969282.15	3573572.18	Картометрический метод	0.5	-
5204	969261.98	3573523.49	Картометрический метод	0.5	-
116	969251.51	3573500.62	Картометрический метод	0.5	-
114	969256.72	3573488.72	Картометрический метод	0.5	-
Контур 529					
3076	969480.50	3576805.83	Картометрический метод	0.5	-
5104	969480.43	3576802.78	Картометрический метод	0.5	-
4850	969496.18	3576798.79	Картометрический метод	0.5	-
4854	969499.20	3576798.47	Картометрический метод	0.5	-
5205	969499.07	3576798.64	Картометрический метод	0.5	-
5206	969499.01	3576798.73	Картометрический метод	0.5	-
5207	969498.96	3576798.83	Картометрический метод	0.5	-

2. Сведения о характерных точках границ объекта					
Обозначение характерных точек границ	Координаты, м		Метод определения координат характерной точки	Средняя квадратическая погрешность положения характерной точки (Mt), м	Описание обозначения точки на местности (при наличии)
	X	Y			
1	2	3	4	5	6
5208	969498.92	3576798.94	Картометрический метод	0.5	-
5209	969498.89	3576799.04	Картометрический метод	0.5	-
5210	969498.87	3576799.15	Картометрический метод	0.5	-
5211	969498.86	3576799.26	Картометрический метод	0.5	-
5212	969498.86	3576799.38	Картометрический метод	0.5	-
5213	969498.86	3576799.49	Картометрический метод	0.5	-
5214	969498.88	3576799.60	Картометрический метод	0.5	-
5215	969498.91	3576799.71	Картометрический метод	0.5	-
5216	969498.94	3576799.81	Картометрический метод	0.5	-
5217	969498.99	3576799.92	Картометрический метод	0.5	-
5218	969499.04	3576800.01	Картометрический метод	0.5	-
5219	969499.10	3576800.11	Картометрический метод	0.5	-
5220	969499.17	3576800.20	Картометрический метод	0.5	-
5221	969499.25	3576800.28	Картометрический метод	0.5	-
5222	969499.33	3576800.35	Картометрический метод	0.5	-
5223	969499.42	3576800.42	Картометрический метод	0.5	-
5224	969499.51	3576800.48	Картометрический метод	0.5	-
5225	969499.61	3576800.53	Картометрический метод	0.5	-
5226	969499.72	3576800.57	Картометрический метод	0.5	-
5227	969499.82	3576800.61	Картометрический метод	0.5	-
5228	969499.93	3576800.63	Картометрический метод	0.5	-
5229	969500.04	3576800.64	Картометрический метод	0.5	-
5230	969500.16	3576800.65	Картометрический метод	0.5	-
5231	969500.27	3576800.64	Картометрический метод	0.5	-
5232	969500.38	3576800.63	Картометрический метод	0.5	-
5233	969500.49	3576800.61	Картометрический метод	0.5	-
5234	969500.59	3576800.57	Картометрический метод	0.5	-

2. Сведения о характерных точках границ объекта					
Обозначение характерных точек границ	Координаты, м		Метод определения координат характерной точки	Средняя квадратическая погрешность положения характерной точки (Mt), м	Описание обозначения точки на местности (при наличии)
	X	Y			
1	2	3	4	5	6
5235	969500.70	3576800.53	Картометрический метод	0.5	-
5236	969500.80	3576800.48	Картометрический метод	0.5	-
5237	969500.89	3576800.42	Картометрический метод	0.5	-
5238	969500.98	3576800.35	Картометрический метод	0.5	-
5239	969501.06	3576800.28	Картометрический метод	0.5	-
5240	969501.14	3576800.20	Картометрический метод	0.5	-
5241	969501.21	3576800.11	Картометрический метод	0.5	-
5242	969501.27	3576800.01	Картометрический метод	0.5	-
5243	969501.33	3576799.92	Картометрический метод	0.5	-
5244	969501.37	3576799.81	Картометрический метод	0.5	-
5245	969501.41	3576799.71	Картометрический метод	0.5	-
5246	969501.43	3576799.60	Картометрический метод	0.5	-
5247	969501.45	3576799.49	Картометрический метод	0.5	-
5248	969501.46	3576799.38	Картометрический метод	0.5	-
5249	969501.45	3576799.26	Картометрический метод	0.5	-
5250	969501.44	3576799.15	Картометрический метод	0.5	-
5251	969501.42	3576799.04	Картометрический метод	0.5	-
5252	969501.39	3576798.94	Картометрический метод	0.5	-
5253	969501.35	3576798.83	Картометрический метод	0.5	-
5254	969501.30	3576798.73	Картометрический метод	0.5	-
5255	969501.24	3576798.64	Картометрический метод	0.5	-
5256	969501.18	3576798.54	Картометрический метод	0.5	-
5257	969501.10	3576798.46	Картометрический метод	0.5	-
5258	969501.02	3576798.38	Картометрический метод	0.5	-
4853	969500.91	3576798.29	Картометрический метод	0.5	-
3082	969538.71	3576794.33	Картометрический метод	0.5	-
3076	969480.50	3576805.83	Картометрический метод	0.5	-

2. Сведения о характерных точках границ объекта					
Обозначение характерных точек границ	Координаты, м		Метод определения координат характерной точки	Средняя квадратическая погрешность положения характерной точки (Mt), м	Описание обозначения точки на местности (при наличии)
	X	Y			
1	2	3	4	5	6
Контур 530					
2159	969668.23	3576768.75	Картометрический метод	0.5	-
5259	969668.16	3576768.64	Картометрический метод	0.5	-
5260	969668.10	3576768.55	Картометрический метод	0.5	-
5261	969668.02	3576768.46	Картометрический метод	0.5	-
5262	969667.94	3576768.38	Картометрический метод	0.5	-
5263	969667.86	3576768.31	Картометрический метод	0.5	-
5264	969667.77	3576768.25	Картометрический метод	0.5	-
5265	969667.67	3576768.19	Картометрический метод	0.5	-
5266	969667.57	3576768.15	Картометрический метод	0.5	-
5267	969667.46	3576768.11	Картометрический метод	0.5	-
5268	969667.35	3576768.08	Картометрический метод	0.5	-
5269	969667.24	3576768.06	Картометрический метод	0.5	-
5270	969667.13	3576768.05	Картометрический метод	0.5	-
5271	969667.02	3576768.05	Картометрический метод	0.5	-
5272	969666.91	3576768.06	Картометрический метод	0.5	-
5273	969666.80	3576768.08	Картометрический метод	0.5	-
5274	969666.69	3576768.11	Картометрический метод	0.5	-
5275	969666.59	3576768.15	Картометрический метод	0.5	-
5276	969666.48	3576768.19	Картометрический метод	0.5	-
5277	969666.39	3576768.25	Картометрический метод	0.5	-
5278	969666.29	3576768.31	Картометрический метод	0.5	-
5279	969666.21	3576768.38	Картометрический метод	0.5	-
5280	969666.13	3576768.46	Картометрический метод	0.5	-
5281	969666.05	3576768.55	Картометрический метод	0.5	-
5282	969665.99	3576768.64	Картометрический метод	0.5	-
5283	969665.93	3576768.73	Картометрический метод	0.5	-

2. Сведения о характерных точках границ объекта					
Обозначение характерных точек границ	Координаты, м		Метод определения координат характерной точки	Средняя квадратическая погрешность положения характерной точки (Mt), м	Описание обозначения точки на местности (при наличии)
	X	Y			
1	2	3	4	5	6
5284	969665.88	3576768.83	Картометрический метод	0.5	-
5285	969665.84	3576768.94	Картометрический метод	0.5	-
5286	969665.81	3576769.05	Картометрический метод	0.5	-
2117	969665.78	3576769.24	Картометрический метод	0.5	-
2116	969632.52	3576775.81	Картометрический метод	0.5	-
4571	969632.14	3576773.61	Картометрический метод	0.5	-
5287	969633.39	3576773.32	Картометрический метод	0.5	-
5288	969665.23	3576765.93	Картометрический метод	0.5	-
5289	969665.31	3576766.07	Картометрический метод	0.5	-
5290	969665.37	3576766.16	Картометрический метод	0.5	-
5291	969665.44	3576766.25	Картометрический метод	0.5	-
5292	969665.51	3576766.33	Картометрический метод	0.5	-
5293	969665.60	3576766.41	Картометрический метод	0.5	-
5294	969665.69	3576766.48	Картометрический метод	0.5	-
5295	969665.78	3576766.54	Картометрический метод	0.5	-
5296	969665.88	3576766.59	Картометрический метод	0.5	-
5297	969665.99	3576766.63	Картометрический метод	0.5	-
5298	969666.09	3576766.66	Картометрический метод	0.5	-
5299	969666.20	3576766.69	Картометрический метод	0.5	-
5300	969666.31	3576766.70	Картометрический метод	0.5	-
5301	969666.42	3576766.71	Картометрический метод	0.5	-
5302	969666.54	3576766.70	Картометрический метод	0.5	-
5303	969666.65	3576766.69	Картометрический метод	0.5	-
5304	969666.76	3576766.66	Картометрический метод	0.5	-
5305	969666.86	3576766.63	Картометрический метод	0.5	-
5306	969666.97	3576766.59	Картометрический метод	0.5	-
5307	969667.07	3576766.54	Картометрический метод	0.5	-

2. Сведения о характерных точках границ объекта					
Обозначение характерных точек границ	Координаты, м		Метод определения координат характерной точки	Средняя квадратическая погрешность положения характерной точки (Mt), м	Описание обозначения точки на местности (при наличии)
	X	Y			
1	2	3	4	5	6
5308	969667.16	3576766.48	Картометрический метод	0.5	-
5309	969667.25	3576766.41	Картометрический метод	0.5	-
5310	969667.33	3576766.33	Картометрический метод	0.5	-
5311	969667.41	3576766.25	Картометрический метод	0.5	-
5312	969667.48	3576766.16	Картометрический метод	0.5	-
5313	969667.54	3576766.07	Картометрический метод	0.5	-
5314	969667.59	3576765.97	Картометрический метод	0.5	-
5315	969667.64	3576765.87	Картометрический метод	0.5	-
5316	969667.67	3576765.76	Картометрический метод	0.5	-
5317	969667.70	3576765.66	Картометрический метод	0.5	-
5318	969667.72	3576765.54	Картометрический метод	0.5	-
5319	969667.72	3576765.35	Картометрический метод	0.5	-
5320	969703.00	3576757.16	Картометрический метод	0.5	-
5321	969728.60	3576751.22	Картометрический метод	0.5	-
2113	969729.63	3576756.63	Картометрический метод	0.5	-
2159	969668.23	3576768.75	Картометрический метод	0.5	-
Контур 531					
4708	969728.33	3576749.78	Картометрический метод	0.5	-
5321	969728.60	3576751.22	Картометрический метод	0.5	-
5320	969703.00	3576757.16	Картометрический метод	0.5	-
5319	969667.72	3576765.35	Картометрический метод	0.5	-
5322	969667.71	3576765.21	Картометрический метод	0.5	-
5323	969667.69	3576765.10	Картометрический метод	0.5	-
5324	969667.66	3576764.99	Картометрический метод	0.5	-
5325	969667.62	3576764.89	Картометрический метод	0.5	-
5326	969667.57	3576764.79	Картометрический метод	0.5	-
5327	969667.51	3576764.69	Картометрический метод	0.5	-

2. Сведения о характерных точках границ объекта					
Обозначение характерных точек границ	Координаты, м		Метод определения координат характерной точки	Средняя квадратическая погрешность положения характерной точки (Mt), м	Описание обозначения точки на местности (при наличии)
	X	Y			
1	2	3	4	5	6
5328	969667.45	3576764.60	Картометрический метод	0.5	-
5329	969667.37	3576764.52	Картометрический метод	0.5	-
5330	969667.29	3576764.44	Картометрический метод	0.5	-
5331	969667.21	3576764.37	Картометрический метод	0.5	-
5332	969667.11	3576764.30	Картометрический метод	0.5	-
5333	969667.02	3576764.25	Картометрический метод	0.5	-
5334	969666.91	3576764.20	Картометрический метод	0.5	-
5335	969666.81	3576764.16	Картометрический метод	0.5	-
5336	969666.70	3576764.14	Картометрический метод	0.5	-
4710	969666.59	3576764.12	Картометрический метод	0.5	-
4709	969702.66	3576755.75	Картометрический метод	0.5	-
4708	969728.33	3576749.78	Картометрический метод	0.5	-
Контур 532					
4711	969665.64	3576764.37	Картометрический метод	0.5	-
5337	969665.56	3576764.44	Картометрический метод	0.5	-
5338	969665.48	3576764.52	Картометрический метод	0.5	-
5339	969665.40	3576764.60	Картометрический метод	0.5	-
5340	969665.34	3576764.69	Картометрический метод	0.5	-
5341	969665.28	3576764.79	Картометрический метод	0.5	-
5342	969665.23	3576764.89	Картометрический метод	0.5	-
5343	969665.19	3576764.99	Картометрический метод	0.5	-
5344	969665.16	3576765.10	Картометрический метод	0.5	-
5345	969665.14	3576765.21	Картометрический метод	0.5	-
5346	969665.13	3576765.32	Картометрический метод	0.5	-
5347	969665.12	3576765.43	Картометрический метод	0.5	-
5348	969665.13	3576765.54	Картометрический метод	0.5	-
5349	969665.15	3576765.66	Картометрический метод	0.5	-

2. Сведения о характерных точках границ объекта					
Обозначение характерных точек границ	Координаты, м		Метод определения координат характерной точки	Средняя квадратическая погрешность положения характерной точки (Mt), м	Описание обозначения точки на местности (при наличии)
	X	Y			
1	2	3	4	5	6
5350	969665.17	3576765.76	Картометрический метод	0.5	-
5288	969665.23	3576765.93	Картометрический метод	0.5	-
5287	969633.39	3576773.32	Картометрический метод	0.5	-
4571	969632.14	3576773.61	Картометрический метод	0.5	-
4573	969631.89	3576772.17	Картометрический метод	0.5	-
4712	969633.07	3576771.90	Картометрический метод	0.5	-
4711	969665.64	3576764.37	Картометрический метод	0.5	-
Контур 533					
5351	968402.83	3569690.88	Картометрический метод	0.5	-
5352	968403.19	3569706.98	Картометрический метод	0.5	-
5353	968399.29	3569711.99	Картометрический метод	0.5	-
5354	968398.93	3569695.91	Картометрический метод	0.5	-
5351	968402.83	3569690.88	Картометрический метод	0.5	-
Контур 534					
667	968398.42	3569494.18	Картометрический метод	0.5	-
659	968398.56	3569500.32	Картометрический метод	0.5	-
663	968398.74	3569508.36	Картометрический метод	0.5	-
437	968394.84	3569513.56	Картометрический метод	0.5	-
436	968394.56	3569501.02	Картометрический метод	0.5	-
446	968394.48	3569497.36	Картометрический метод	0.5	-
5355	968396.87	3569494.16	Картометрический метод	0.5	-
667	968398.42	3569494.18	Картометрический метод	0.5	-
Контур 535					
5356	969390.61	3560473.95	Картометрический метод	0.5	-
5357	969373.07	3560500.72	Картометрический метод	0.5	-
5358	969368.05	3560490.27	Картометрический метод	0.5	-
5359	969360.82	3560489.92	Картометрический метод	0.5	-

2. Сведения о характерных точках границ объекта					
Обозначение характерных точек границ	Координаты, м		Метод определения координат характерной точки	Средняя квадратическая погрешность положения характерной точки (Mt), м	Описание обозначения точки на местности (при наличии)
	X	Y			
1	2	3	4	5	6
5360	969350.79	3560489.44	Картометрический метод	0.5	-
5361	969350.62	3560484.83	Картометрический метод	0.5	-
5362	969360.65	3560485.31	Картометрический метод	0.5	-
5363	969366.96	3560485.61	Картометрический метод	0.5	-
5364	969371.41	3560477.46	Картометрический метод	0.5	-
5365	969386.39	3560472.14	Картометрический метод	0.5	-
5366	969388.96	3560472.34	Картометрический метод	0.5	-
5356	969390.61	3560473.95	Картометрический метод	0.5	-
Внутренний контур контура 535					
5367	969373.39	3560498.62	Картометрический метод	0.5	-
5368	969373.50	3560498.60	Картометрический метод	0.5	-
5369	969373.61	3560498.58	Картометрический метод	0.5	-
5370	969373.72	3560498.54	Картометрический метод	0.5	-
5371	969373.82	3560498.50	Картометрический метод	0.5	-
5372	969373.92	3560498.45	Картометрический метод	0.5	-
5373	969374.02	3560498.39	Картометрический метод	0.5	-
5374	969374.11	3560498.32	Картометрический метод	0.5	-
5375	969374.19	3560498.25	Картометрический метод	0.5	-
5376	969374.27	3560498.17	Картометрический метод	0.5	-
5377	969374.33	3560498.08	Картометрический метод	0.5	-
5378	969374.40	3560497.99	Картометрический метод	0.5	-
5379	969374.45	3560497.89	Картометрический метод	0.5	-
5380	969374.49	3560497.79	Картометрический метод	0.5	-
5381	969374.53	3560497.68	Картометрический метод	0.5	-
5382	969374.56	3560497.57	Картометрический метод	0.5	-
5383	969374.57	3560497.46	Картометрический метод	0.5	-
5384	969374.58	3560497.35	Картометрический метод	0.5	-

2. Сведения о характерных точках границ объекта					
Обозначение характерных точек границ	Координаты, м		Метод определения координат характерной точки	Средняя квадратическая погрешность положения характерной точки (Mt), м	Описание обозначения точки на местности (при наличии)
	X	Y			
1	2	3	4	5	6
5385	969374.58	3560497.24	Картометрический метод	0.5	-
5386	969374.57	3560497.13	Картометрический метод	0.5	-
5387	969374.54	3560497.02	Картометрический метод	0.5	-
5388	969374.51	3560496.91	Картометрический метод	0.5	-
5389	969374.47	3560496.80	Картометрический метод	0.5	-
5390	969374.42	3560496.70	Картометрический метод	0.5	-
5391	969374.37	3560496.61	Картометрический метод	0.5	-
5392	969374.30	3560496.52	Картометрический метод	0.5	-
5393	969374.23	3560496.43	Картометрический метод	0.5	-
5394	969374.15	3560496.35	Картометрический метод	0.5	-
5395	969374.06	3560496.28	Картометрический метод	0.5	-
5396	969373.97	3560496.22	Картометрический метод	0.5	-
5397	969373.87	3560496.16	Картометрический метод	0.5	-
5398	969373.77	3560496.12	Картометрический метод	0.5	-
5399	969373.67	3560496.08	Картометрический метод	0.5	-
5400	969373.56	3560496.05	Картометрический метод	0.5	-
5401	969373.45	3560496.03	Картометрический метод	0.5	-
5402	969373.34	3560496.02	Картометрический метод	0.5	-
5403	969373.22	3560496.02	Картометрический метод	0.5	-
5404	969373.11	3560496.03	Картометрический метод	0.5	-
5405	969373.00	3560496.05	Картометрический метод	0.5	-
5406	969372.89	3560496.08	Картометрический метод	0.5	-
5407	969372.79	3560496.12	Картометрический метод	0.5	-
5408	969372.69	3560496.16	Картометрический метод	0.5	-
5409	969372.59	3560496.22	Картометрический метод	0.5	-
5410	969372.50	3560496.28	Картометрический метод	0.5	-
5411	969372.41	3560496.35	Картометрический метод	0.5	-

2. Сведения о характерных точках границ объекта					
Обозначение характерных точек границ	Координаты, м		Метод определения координат характерной точки	Средняя квадратическая погрешность положения характерной точки (Mt), м	Описание обозначения точки на местности (при наличии)
	X	Y			
1	2	3	4	5	6
5412	969372.33	3560496.43	Картометрический метод	0.5	-
5413	969372.26	3560496.52	Картометрический метод	0.5	-
5414	969372.19	3560496.61	Картометрический метод	0.5	-
5415	969372.14	3560496.70	Картометрический метод	0.5	-
5416	969372.09	3560496.80	Картометрический метод	0.5	-
5417	969372.05	3560496.91	Картометрический метод	0.5	-
5418	969372.02	3560497.02	Картометрический метод	0.5	-
5419	969371.99	3560497.13	Картометрический метод	0.5	-
5420	969371.98	3560497.24	Картометрический метод	0.5	-
5421	969371.98	3560497.35	Картометрический метод	0.5	-
5422	969371.99	3560497.46	Картометрический метод	0.5	-
5423	969372.00	3560497.57	Картометрический метод	0.5	-
5424	969372.03	3560497.68	Картометрический метод	0.5	-
5425	969372.07	3560497.79	Картометрический метод	0.5	-
5426	969372.11	3560497.89	Картометрический метод	0.5	-
5427	969372.16	3560497.99	Картометрический метод	0.5	-
5428	969372.22	3560498.08	Картометрический метод	0.5	-
5429	969372.29	3560498.17	Картометрический метод	0.5	-
5430	969372.37	3560498.25	Картометрический метод	0.5	-
5431	969372.45	3560498.32	Картометрический метод	0.5	-
5432	969372.54	3560498.39	Картометрический метод	0.5	-
5433	969372.64	3560498.45	Картометрический метод	0.5	-
5434	969372.74	3560498.50	Картометрический метод	0.5	-
5435	969372.84	3560498.54	Картометрический метод	0.5	-
5436	969372.95	3560498.58	Картометрический метод	0.5	-
5437	969373.06	3560498.60	Картометрический метод	0.5	-
5438	969373.17	3560498.62	Картометрический метод	0.5	-

2. Сведения о характерных точках границ объекта					
Обозначение характерных точек границ	Координаты, м		Метод определения координат характерной точки	Средняя квадратическая погрешность положения характерной точки (Mt), м	Описание обозначения точки на местности (при наличии)
	X	Y			
1	2	3	4	5	6
5439	969373.28	3560498.62	Картометрический метод	0.5	-
5367	969373.39	3560498.62	Картометрический метод	0.5	-
Внутренний контур контура 535					
5440	969374.06	3560480.60	Картометрический метод	0.5	-
5441	969374.17	3560480.59	Картометрический метод	0.5	-
5442	969374.28	3560480.56	Картометрический метод	0.5	-
5443	969374.39	3560480.53	Картометрический метод	0.5	-
5444	969374.49	3560480.49	Картометрический метод	0.5	-
5445	969374.59	3560480.44	Картометрический метод	0.5	-
5446	969374.68	3560480.38	Картометрический метод	0.5	-
5447	969374.77	3560480.31	Картометрический метод	0.5	-
5448	969374.86	3560480.24	Картометрический метод	0.5	-
5449	969374.93	3560480.16	Картометрический метод	0.5	-
5450	969375.00	3560480.07	Картометрический метод	0.5	-
5451	969375.06	3560479.97	Картометрический метод	0.5	-
5452	969375.12	3560479.88	Картометрический метод	0.5	-
5453	969375.16	3560479.77	Картометрический метод	0.5	-
5454	969375.20	3560479.67	Картометрический метод	0.5	-
5455	969375.22	3560479.56	Картометрический метод	0.5	-
5456	969375.24	3560479.45	Картометрический метод	0.5	-
5457	969375.25	3560479.34	Картометрический метод	0.5	-
5458	969375.24	3560479.22	Картометрический метод	0.5	-
5459	969375.23	3560479.11	Картометрический метод	0.5	-
5460	969375.21	3560479.00	Картометрический метод	0.5	-
5461	969375.18	3560478.90	Картометрический метод	0.5	-
5462	969375.14	3560478.79	Картометрический метод	0.5	-
5463	969375.09	3560478.69	Картометрический метод	0.5	-

2. Сведения о характерных точках границ объекта					
Обозначение характерных точек границ	Координаты, м		Метод определения координат характерной точки	Средняя квадратическая погрешность положения характерной точки (Mt), м	Описание обозначения точки на местности (при наличии)
	X	Y			
1	2	3	4	5	6
5464	969375.03	3560478.59	Картометрический метод	0.5	-
5465	969374.97	3560478.50	Картометрический метод	0.5	-
5466	969374.89	3560478.42	Картометрический метод	0.5	-
5467	969374.81	3560478.34	Картометрический метод	0.5	-
5468	969374.73	3560478.27	Картометрический метод	0.5	-
5469	969374.64	3560478.21	Картометрический метод	0.5	-
5470	969374.54	3560478.15	Картометрический метод	0.5	-
5471	969374.44	3560478.10	Картометрический метод	0.5	-
5472	969374.33	3560478.07	Картометрический метод	0.5	-
5473	969374.22	3560478.04	Картометрический метод	0.5	-
5474	969374.11	3560478.02	Картометрический метод	0.5	-
5475	969374.00	3560478.01	Картометрический метод	0.5	-
5476	969373.89	3560478.01	Картометрический метод	0.5	-
5477	969373.78	3560478.02	Картометрический метод	0.5	-
5478	969373.67	3560478.04	Картометрический метод	0.5	-
5479	969373.56	3560478.07	Картометрический метод	0.5	-
5480	969373.46	3560478.10	Картометрический метод	0.5	-
5481	969373.35	3560478.15	Картометрический метод	0.5	-
5482	969373.26	3560478.21	Картометрический метод	0.5	-
5483	969373.16	3560478.27	Картометрический метод	0.5	-
5484	969373.08	3560478.34	Картометрический метод	0.5	-
5485	969373.00	3560478.42	Картометрический метод	0.5	-
5486	969372.93	3560478.50	Картометрический метод	0.5	-
5487	969372.86	3560478.59	Картометрический метод	0.5	-
5488	969372.80	3560478.69	Картометрический метод	0.5	-
5489	969372.75	3560478.79	Картометрический метод	0.5	-
5490	969372.71	3560478.90	Картометрический метод	0.5	-

2. Сведения о характерных точках границ объекта					
Обозначение характерных точек границ	Координаты, м		Метод определения координат характерной точки	Средняя квадратическая погрешность положения характерной точки (Mt), м	Описание обозначения точки на местности (при наличии)
	X	Y			
1	2	3	4	5	6
5491	969372.68	3560479.00	Картометрический метод	0.5	-
5492	969372.66	3560479.11	Картометрический метод	0.5	-
5493	969372.65	3560479.22	Картометрический метод	0.5	-
5494	969372.65	3560479.34	Картометрический метод	0.5	-
5495	969372.65	3560479.45	Картометрический метод	0.5	-
5496	969372.67	3560479.56	Картометрический метод	0.5	-
5497	969372.70	3560479.67	Картометрический метод	0.5	-
5498	969372.73	3560479.77	Картометрический метод	0.5	-
5499	969372.78	3560479.88	Картометрический метод	0.5	-
5500	969372.83	3560479.97	Картометрический метод	0.5	-
5501	969372.89	3560480.07	Картометрический метод	0.5	-
5502	969372.96	3560480.16	Картометрический метод	0.5	-
5503	969373.04	3560480.24	Картометрический метод	0.5	-
5504	969373.12	3560480.31	Картометрический метод	0.5	-
5505	969373.21	3560480.38	Картометрический метод	0.5	-
5506	969373.30	3560480.44	Картометрический метод	0.5	-
5507	969373.40	3560480.49	Картометрический метод	0.5	-
5508	969373.51	3560480.53	Картометрический метод	0.5	-
5509	969373.61	3560480.56	Картометрический метод	0.5	-
5510	969373.72	3560480.59	Картометрический метод	0.5	-
5511	969373.83	3560480.60	Картометрический метод	0.5	-
5512	969373.95	3560480.61	Картометрический метод	0.5	-
5440	969374.06	3560480.60	Картометрический метод	0.5	-
Внутренний контур контура 535					
5513	969373.44	3560494.62	Картометрический метод	0.5	-
5514	969373.55	3560494.60	Картометрический метод	0.5	-
5515	969373.66	3560494.58	Картометрический метод	0.5	-

2. Сведения о характерных точках границ объекта					
Обозначение характерных точек границ	Координаты, м		Метод определения координат характерной точки	Средняя квадратическая погрешность положения характерной точки (Mt), м	Описание обозначения точки на местности (при наличии)
	X	Y			
1	2	3	4	5	6
5516	969373.77	3560494.54	Картометрический метод	0.5	-
5517	969373.87	3560494.50	Картометрический метод	0.5	-
5518	969373.97	3560494.45	Картометрический метод	0.5	-
5519	969374.07	3560494.39	Картометрический метод	0.5	-
5520	969374.16	3560494.32	Картометрический метод	0.5	-
5521	969374.24	3560494.25	Картометрический метод	0.5	-
5522	969374.32	3560494.17	Картометрический метод	0.5	-
5523	969374.39	3560494.08	Картометрический метод	0.5	-
5524	969374.45	3560493.99	Картометрический метод	0.5	-
5525	969374.50	3560493.89	Картометрический метод	0.5	-
5526	969374.55	3560493.79	Картометрический метод	0.5	-
5527	969374.58	3560493.68	Картометрический метод	0.5	-
5528	969374.61	3560493.57	Картометрический метод	0.5	-
5529	969374.62	3560493.46	Картометрический метод	0.5	-
5530	969374.63	3560493.35	Картометрический метод	0.5	-
5531	969374.63	3560493.24	Картометрический метод	0.5	-
5532	969374.62	3560493.13	Картометрический метод	0.5	-
5533	969374.59	3560493.02	Картометрический метод	0.5	-
5534	969374.56	3560492.91	Картометрический метод	0.5	-
5535	969374.52	3560492.80	Картометрический метод	0.5	-
5536	969374.48	3560492.70	Картометрический метод	0.5	-
5537	969374.42	3560492.61	Картометрический метод	0.5	-
5538	969374.35	3560492.52	Картометрический метод	0.5	-
5539	969374.28	3560492.43	Картометрический метод	0.5	-
5540	969374.20	3560492.35	Картометрический метод	0.5	-
5541	969374.11	3560492.28	Картометрический метод	0.5	-
5542	969374.02	3560492.22	Картометрический метод	0.5	-

2. Сведения о характерных точках границ объекта					
Обозначение характерных точек границ	Координаты, м		Метод определения координат характерной точки	Средняя квадратическая погрешность положения характерной точки (Mt), м	Описание обозначения точки на местности (при наличии)
	X	Y			
1	2	3	4	5	6
5543	969373.92	3560492.16	Картометрический метод	0.5	-
5544	969373.82	3560492.12	Картометрический метод	0.5	-
5545	969373.72	3560492.08	Картометрический метод	0.5	-
5546	969373.61	3560492.05	Картометрический метод	0.5	-
5547	969373.50	3560492.03	Картометрический метод	0.5	-
5548	969373.39	3560492.02	Картометрический метод	0.5	-
5549	969373.28	3560492.02	Картометрический метод	0.5	-
5550	969373.16	3560492.03	Картометрический метод	0.5	-
5551	969373.05	3560492.05	Картометрический метод	0.5	-
5552	969372.95	3560492.08	Картометрический метод	0.5	-
5553	969372.84	3560492.12	Картометрический метод	0.5	-
5554	969372.74	3560492.16	Картометрический метод	0.5	-
5555	969372.64	3560492.22	Картометрический метод	0.5	-
5556	969372.55	3560492.28	Картометрический метод	0.5	-
5557	969372.46	3560492.35	Картометрический метод	0.5	-
5558	969372.38	3560492.43	Картометрический метод	0.5	-
5559	969372.31	3560492.52	Картометрический метод	0.5	-
5560	969372.24	3560492.61	Картометрический метод	0.5	-
5561	969372.19	3560492.70	Картометрический метод	0.5	-
5562	969372.14	3560492.80	Картометрический метод	0.5	-
5563	969372.10	3560492.91	Картометрический метод	0.5	-
5564	969372.07	3560493.02	Картометрический метод	0.5	-
5565	969372.05	3560493.13	Картометрический метод	0.5	-
5566	969372.03	3560493.24	Картометрический метод	0.5	-
5567	969372.03	3560493.35	Картометрический метод	0.5	-
5568	969372.04	3560493.46	Картометрический метод	0.5	-
5569	969372.06	3560493.57	Картометрический метод	0.5	-

2. Сведения о характерных точках границ объекта					
Обозначение характерных точек границ	Координаты, м		Метод определения координат характерной точки	Средняя квадратическая погрешность положения характерной точки (Mt), м	Описание обозначения точки на местности (при наличии)
	X	Y			
1	2	3	4	5	6
5570	969372.08	3560493.68	Картометрический метод	0.5	-
5571	969372.12	3560493.79	Картометрический метод	0.5	-
5572	969372.16	3560493.89	Картометрический метод	0.5	-
5573	969372.21	3560493.99	Картометрический метод	0.5	-
5574	969372.28	3560494.08	Картометрический метод	0.5	-
5575	969372.35	3560494.17	Картометрический метод	0.5	-
5576	969372.42	3560494.25	Картометрический метод	0.5	-
5577	969372.51	3560494.32	Картометрический метод	0.5	-
5578	969372.59	3560494.39	Картометрический метод	0.5	-
5579	969372.69	3560494.45	Картометрический метод	0.5	-
5580	969372.79	3560494.50	Картометрический метод	0.5	-
5581	969372.89	3560494.54	Картометрический метод	0.5	-
5582	969373.00	3560494.58	Картометрический метод	0.5	-
5583	969373.11	3560494.60	Картометрический метод	0.5	-
5584	969373.22	3560494.62	Картометрический метод	0.5	-
5585	969373.33	3560494.62	Картометрический метод	0.5	-
5513	969373.44	3560494.62	Картометрический метод	0.5	-
Внутренний контур контура 535					
5586	969374.01	3560484.60	Картометрический метод	0.5	-
5587	969374.12	3560484.59	Картометрический метод	0.5	-
5588	969374.23	3560484.56	Картометрический метод	0.5	-
5589	969374.33	3560484.53	Картометрический метод	0.5	-
5590	969374.44	3560484.49	Картометрический метод	0.5	-
5591	969374.54	3560484.44	Картометрический метод	0.5	-
5592	969374.63	3560484.38	Картометрический метод	0.5	-
5593	969374.72	3560484.31	Картометрический метод	0.5	-
5594	969374.80	3560484.24	Картометрический метод	0.5	-

2. Сведения о характерных точках границ объекта					
Обозначение характерных точек границ	Координаты, м		Метод определения координат характерной точки	Средняя квадратическая погрешность положения характерной точки (Mt), м	Описание обозначения точки на местности (при наличии)
	X	Y			
1	2	3	4	5	6
5595	969374.88	3560484.15	Картометрический метод	0.5	-
5596	969374.95	3560484.07	Картометрический метод	0.5	-
5597	969375.01	3560483.97	Картометрический метод	0.5	-
5598	969375.06	3560483.87	Картометрический метод	0.5	-
5599	969375.11	3560483.77	Картометрический метод	0.5	-
5600	969375.14	3560483.67	Картометрический метод	0.5	-
5601	969375.17	3560483.56	Картометрический метод	0.5	-
5602	969375.19	3560483.45	Картометрический метод	0.5	-
5603	969375.19	3560483.34	Картометрический метод	0.5	-
5604	969375.19	3560483.22	Картометрический метод	0.5	-
5605	969375.18	3560483.11	Картометрический метод	0.5	-
5606	969375.16	3560483.00	Картометрический метод	0.5	-
5607	969375.13	3560482.89	Картометрический метод	0.5	-
5608	969375.09	3560482.79	Картометрический метод	0.5	-
5609	969375.04	3560482.69	Картометрический метод	0.5	-
5610	969374.98	3560482.59	Картометрический метод	0.5	-
5611	969374.92	3560482.50	Картометрический метод	0.5	-
5612	969374.84	3560482.42	Картометрический метод	0.5	-
5613	969374.76	3560482.34	Картометрический метод	0.5	-
5614	969374.68	3560482.27	Картометрический метод	0.5	-
5615	969374.59	3560482.21	Картометрический метод	0.5	-
5616	969374.49	3560482.15	Картометрический метод	0.5	-
5617	969374.39	3560482.10	Картометрический метод	0.5	-
5618	969374.28	3560482.07	Картометрический метод	0.5	-
5619	969374.17	3560482.04	Картометрический метод	0.5	-
5620	969374.06	3560482.02	Картометрический метод	0.5	-
5621	969373.95	3560482.01	Картометрический метод	0.5	-

2. Сведения о характерных точках границ объекта					
Обозначение характерных точек границ	Координаты, м		Метод определения координат характерной точки	Средняя квадратическая погрешность положения характерной точки (Mt), м	Описание обозначения точки на местности (при наличии)
	X	Y			
1	2	3	4	5	6
5622	969373.84	3560482.01	Картометрический метод	0.5	-
5623	969373.73	3560482.02	Картометрический метод	0.5	-
5624	969373.62	3560482.04	Картометрический метод	0.5	-
5625	969373.51	3560482.07	Картометрический метод	0.5	-
5626	969373.40	3560482.10	Картометрический метод	0.5	-
5627	969373.30	3560482.15	Картометрический метод	0.5	-
5628	969373.21	3560482.21	Картометрический метод	0.5	-
5629	969373.11	3560482.27	Картометрический метод	0.5	-
5630	969373.03	3560482.34	Картометрический метод	0.5	-
5631	969372.95	3560482.42	Картометрический метод	0.5	-
5632	969372.87	3560482.50	Картометрический метод	0.5	-
5633	969372.81	3560482.59	Картометрический метод	0.5	-
5634	969372.75	3560482.69	Картометрический метод	0.5	-
5635	969372.70	3560482.79	Картометрический метод	0.5	-
5636	969372.66	3560482.89	Картометрический метод	0.5	-
5637	969372.63	3560483.00	Картометрический метод	0.5	-
5638	969372.61	3560483.11	Картометрический метод	0.5	-
5639	969372.60	3560483.22	Картометрический метод	0.5	-
5640	969372.60	3560483.34	Картометрический метод	0.5	-
5641	969372.60	3560483.45	Картометрический метод	0.5	-
5642	969372.62	3560483.56	Картометрический метод	0.5	-
5643	969372.65	3560483.67	Картометрический метод	0.5	-
5644	969372.68	3560483.77	Картометрический метод	0.5	-
5645	969372.73	3560483.87	Картометрический метод	0.5	-
5646	969372.78	3560483.97	Картометрический метод	0.5	-
5647	969372.84	3560484.07	Картометрический метод	0.5	-
5648	969372.91	3560484.15	Картометрический метод	0.5	-

2. Сведения о характерных точках границ объекта					
Обозначение характерных точек границ	Координаты, м		Метод определения координат характерной точки	Средняя квадратическая погрешность положения характерной точки (Mt), м	Описание обозначения точки на местности (при наличии)
	X	Y			
1	2	3	4	5	6
5649	969372.99	3560484.24	Картометрический метод	0.5	-
5650	969373.07	3560484.31	Картометрический метод	0.5	-
5651	969373.16	3560484.38	Картометрический метод	0.5	-
5652	969373.25	3560484.44	Картометрический метод	0.5	-
5653	969373.35	3560484.49	Картометрический метод	0.5	-
5654	969373.46	3560484.53	Картометрический метод	0.5	-
5655	969373.56	3560484.56	Картометрический метод	0.5	-
5656	969373.67	3560484.59	Картометрический метод	0.5	-
5657	969373.78	3560484.60	Картометрический метод	0.5	-
5658	969373.90	3560484.61	Картометрический метод	0.5	-
5586	969374.01	3560484.60	Картометрический метод	0.5	-
Контур 536					
5362	969360.65	3560485.31	Картометрический метод	0.5	-
5361	969350.62	3560484.83	Картометрический метод	0.5	-
5659	969350.06	3560469.25	Картометрический метод	0.5	-
5660	969360.08	3560470.05	Картометрический метод	0.5	-
5661	969386.36	3560472.14	Картометрический метод	0.5	-
5364	969371.41	3560477.46	Картометрический метод	0.5	-
5363	969366.96	3560485.61	Картометрический метод	0.5	-
5362	969360.65	3560485.31	Картометрический метод	0.5	-
Контур 537					
5360	969350.79	3560489.44	Картометрический метод	0.5	-
5359	969360.82	3560489.92	Картометрический метод	0.5	-
1358	969361.38	3560505.60	Картометрический метод	0.5	-
1368	969351.35	3560504.86	Картометрический метод	0.5	-
5360	969350.79	3560489.44	Картометрический метод	0.5	-

2. Сведения о характерных точках границ объекта					
Обозначение характерных точек границ	Координаты, м		Метод определения координат характерной точки	Средняя квадратическая погрешность положения характерной точки (Mt), м	Описание обозначения точки на местности (при наличии)
	X	Y			
1	2	3	4	5	6
Контур 538					
5662	969359.01	3560441.48	Картометрический метод	0.5	-
5660	969360.08	3560470.05	Картометрический метод	0.5	-
5659	969350.06	3560469.25	Картометрический метод	0.5	-
2808	969348.19	3560417.64	Картометрический метод	0.5	-
2807	969358.21	3560418.51	Картометрический метод	0.5	-
5662	969359.01	3560441.48	Картометрический метод	0.5	-
Контур 539					
5663	969222.83	3560483.32	Картометрический метод	0.5	-
5664	969232.87	3560483.80	Картометрический метод	0.5	-
1303	969233.43	3560494.67	Картометрический метод	0.5	-
1302	969223.37	3560493.75	Картометрический метод	0.5	-
5663	969222.83	3560483.32	Картометрический метод	0.5	-
Контур 540					
5665	969190.69	3560456.97	Картометрический метод	0.5	-
5666	969207.22	3560467.26	Картометрический метод	0.5	-
5667	969212.76	3560478.23	Картометрический метод	0.5	-
5668	969222.59	3560478.70	Картометрический метод	0.5	-
5669	969232.63	3560479.18	Картометрический метод	0.5	-
5664	969232.87	3560483.80	Картометрический метод	0.5	-
5663	969222.83	3560483.32	Картометрический метод	0.5	-
5670	969211.88	3560482.80	Картометрический метод	0.5	-
5671	969204.14	3560492.46	Картометрический метод	0.5	-
5672	969203.99	3560492.45	Картометрический метод	0.5	-
5673	969187.15	3560458.39	Картометрический метод	0.5	-
5665	969190.69	3560456.97	Картометрический метод	0.5	-

2. Сведения о характерных точках границ объекта					
Обозначение характерных точек границ	Координаты, м		Метод определения координат характерной точки	Средняя квадратическая погрешность положения характерной точки (Mt), м	Описание обозначения точки на местности (при наличии)
	X	Y			
1	2	3	4	5	6
Внутренний контур контура 540					
5674	969204.61	3560489.68	Картометрический метод	0.5	-
5675	969204.72	3560489.67	Картометрический метод	0.5	-
5676	969204.83	3560489.64	Картометрический метод	0.5	-
5677	969204.94	3560489.61	Картометрический метод	0.5	-
5678	969205.04	3560489.57	Картометрический метод	0.5	-
5679	969205.14	3560489.52	Картометрический метод	0.5	-
5680	969205.24	3560489.46	Картометрический метод	0.5	-
5681	969205.33	3560489.39	Картометрический метод	0.5	-
5682	969205.41	3560489.31	Картометрический метод	0.5	-
5683	969205.49	3560489.23	Картометрический метод	0.5	-
5684	969205.55	3560489.14	Картометрический метод	0.5	-
5685	969205.62	3560489.05	Картометрический метод	0.5	-
5686	969205.67	3560488.95	Картометрический метод	0.5	-
5687	969205.71	3560488.85	Картометрический метод	0.5	-
5688	969205.75	3560488.74	Картометрический метод	0.5	-
5689	969205.78	3560488.64	Картометрический метод	0.5	-
5690	969205.79	3560488.52	Картометрический метод	0.5	-
5691	969205.80	3560488.41	Картометрический метод	0.5	-
5692	969205.80	3560488.30	Картометрический метод	0.5	-
5693	969205.78	3560488.19	Картометрический метод	0.5	-
5694	969205.76	3560488.08	Картометрический метод	0.5	-
5695	969205.73	3560487.97	Картометрический метод	0.5	-
5696	969205.69	3560487.87	Картометрический метод	0.5	-
5697	969205.64	3560487.77	Картометрический метод	0.5	-
5698	969205.59	3560487.67	Картометрический метод	0.5	-
5699	969205.52	3560487.58	Картометрический метод	0.5	-

2. Сведения о характерных точках границ объекта					
Обозначение характерных точек границ	Координаты, м		Метод определения координат характерной точки	Средняя квадратическая погрешность положения характерной точки (Mt), м	Описание обозначения точки на местности (при наличии)
	X	Y			
1	2	3	4	5	6
5700	969205.45	3560487.50	Картометрический метод	0.5	-
5701	969205.37	3560487.42	Картометрический метод	0.5	-
5702	969205.28	3560487.35	Картометрический метод	0.5	-
5703	969205.19	3560487.28	Картометрический метод	0.5	-
5704	969205.09	3560487.23	Картометрический метод	0.5	-
5705	969204.99	3560487.18	Картометрический метод	0.5	-
5706	969204.89	3560487.14	Картометрический метод	0.5	-
5707	969204.78	3560487.12	Картометрический метод	0.5	-
5708	969204.67	3560487.10	Картометрический метод	0.5	-
5709	969204.56	3560487.09	Картометрический метод	0.5	-
5710	969204.44	3560487.09	Картометрический метод	0.5	-
5711	969204.33	3560487.10	Картометрический метод	0.5	-
5712	969204.22	3560487.12	Картометрический метод	0.5	-
5713	969204.11	3560487.14	Картометрический метод	0.5	-
5714	969204.01	3560487.18	Картометрический метод	0.5	-
5715	969203.91	3560487.23	Картометрический метод	0.5	-
5716	969203.81	3560487.28	Картометрический метод	0.5	-
5717	969203.72	3560487.35	Картометрический метод	0.5	-
5718	969203.63	3560487.42	Картометрический метод	0.5	-
5719	969203.55	3560487.50	Картометрический метод	0.5	-
5720	969203.48	3560487.58	Картометрический метод	0.5	-
5721	969203.41	3560487.67	Картометрический метод	0.5	-
5722	969203.36	3560487.77	Картометрический метод	0.5	-
5723	969203.31	3560487.87	Картометрический метод	0.5	-
5724	969203.27	3560487.97	Картометрический метод	0.5	-
5725	969203.24	3560488.08	Картометрический метод	0.5	-
5726	969203.21	3560488.19	Картометрический метод	0.5	-

2. Сведения о характерных точках границ объекта					
Обозначение характерных точек границ	Координаты, м		Метод определения координат характерной точки	Средняя квадратическая погрешность положения характерной точки (Mt), м	Описание обозначения точки на местности (при наличии)
	X	Y			
1	2	3	4	5	6
5727	969203.20	3560488.30	Картометрический метод	0.5	-
5728	969203.20	3560488.41	Картометрический метод	0.5	-
5729	969203.21	3560488.52	Картометрический метод	0.5	-
5730	969203.22	3560488.64	Картометрический метод	0.5	-
5731	969203.25	3560488.74	Картометрический метод	0.5	-
5732	969203.29	3560488.85	Картометрический метод	0.5	-
5733	969203.33	3560488.95	Картометрический метод	0.5	-
5734	969203.38	3560489.05	Картометрический метод	0.5	-
5735	969203.44	3560489.14	Картометрический метод	0.5	-
5736	969203.51	3560489.23	Картометрический метод	0.5	-
5737	969203.59	3560489.31	Картометрический метод	0.5	-
5738	969203.67	3560489.39	Картометрический метод	0.5	-
5739	969203.76	3560489.46	Картометрический метод	0.5	-
5740	969203.86	3560489.52	Картометрический метод	0.5	-
5741	969203.96	3560489.57	Картометрический метод	0.5	-
5742	969204.06	3560489.61	Картометрический метод	0.5	-
5743	969204.17	3560489.64	Картометрический метод	0.5	-
5744	969204.28	3560489.67	Картометрический метод	0.5	-
5745	969204.39	3560489.68	Картометрический метод	0.5	-
5746	969204.50	3560489.69	Картометрический метод	0.5	-
5674	969204.61	3560489.68	Картометрический метод	0.5	-
Внутренний контур контура 540					
5747	969204.72	3560470.60	Картометрический метод	0.5	-
5748	969204.83	3560470.59	Картометрический метод	0.5	-
5749	969204.94	3560470.56	Картометрический метод	0.5	-
5750	969205.04	3560470.53	Картометрический метод	0.5	-
5751	969205.15	3560470.49	Картометрический метод	0.5	-

2. Сведения о характерных точках границ объекта					
Обозначение характерных точек границ	Координаты, м		Метод определения координат характерной точки	Средняя квадратическая погрешность положения характерной точки (Mt), м	Описание обозначения точки на местности (при наличии)
	X	Y			
1	2	3	4	5	6
5752	969205.25	3560470.44	Картометрический метод	0.5	-
5753	969205.34	3560470.38	Картометрический метод	0.5	-
5754	969205.43	3560470.31	Картометрический метод	0.5	-
5755	969205.51	3560470.24	Картометрический метод	0.5	-
5756	969205.59	3560470.16	Картометрический метод	0.5	-
5757	969205.66	3560470.07	Картометрический метод	0.5	-
5758	969205.72	3560469.97	Картометрический метод	0.5	-
5759	969205.77	3560469.88	Картометрический метод	0.5	-
5760	969205.82	3560469.77	Картометрический метод	0.5	-
5761	969205.85	3560469.67	Картометрический метод	0.5	-
5762	969205.88	3560469.56	Картометрический метод	0.5	-
5763	969205.90	3560469.45	Картометрический метод	0.5	-
5764	969205.90	3560469.34	Картометрический метод	0.5	-
5765	969205.90	3560469.22	Картометрический метод	0.5	-
5766	969205.89	3560469.11	Картометрический метод	0.5	-
5767	969205.87	3560469.00	Картометрический метод	0.5	-
5768	969205.84	3560468.90	Картометрический метод	0.5	-
5769	969205.80	3560468.79	Картометрический метод	0.5	-
5770	969205.75	3560468.69	Картометрический метод	0.5	-
5771	969205.69	3560468.59	Картометрический метод	0.5	-
5772	969205.62	3560468.50	Картометрический метод	0.5	-
5773	969205.55	3560468.42	Картометрический метод	0.5	-
5774	969205.47	3560468.34	Картометрический метод	0.5	-
5775	969205.39	3560468.27	Картометрический метод	0.5	-
5776	969205.29	3560468.21	Картометрический метод	0.5	-
5777	969205.20	3560468.15	Картометрический метод	0.5	-
5778	969205.09	3560468.10	Картометрический метод	0.5	-

2. Сведения о характерных точках границ объекта					
Обозначение характерных точек границ	Координаты, м		Метод определения координат характерной точки	Средняя квадратическая погрешность положения характерной точки (Mt), м	Описание обозначения точки на местности (при наличии)
	X	Y			
1	2	3	4	5	6
5779	969204.99	3560468.07	Картометрический метод	0.5	-
5780	969204.88	3560468.04	Картометрический метод	0.5	-
5781	969204.77	3560468.02	Картометрический метод	0.5	-
5782	969204.66	3560468.01	Картометрический метод	0.5	-
5783	969204.55	3560468.01	Картометрический метод	0.5	-
5784	969204.44	3560468.02	Картометрический метод	0.5	-
5785	969204.33	3560468.04	Картометрический метод	0.5	-
5786	969204.22	3560468.07	Картометрический метод	0.5	-
5787	969204.11	3560468.10	Картометрический метод	0.5	-
5788	969204.01	3560468.15	Картометрический метод	0.5	-
5789	969203.91	3560468.21	Картометрический метод	0.5	-
5790	969203.82	3560468.27	Картометрический метод	0.5	-
5791	969203.74	3560468.34	Картометрический метод	0.5	-
5792	969203.66	3560468.42	Картометрический метод	0.5	-
5793	969203.58	3560468.50	Картометрический метод	0.5	-
5794	969203.52	3560468.59	Картометрический метод	0.5	-
5795	969203.46	3560468.69	Картометрический метод	0.5	-
5796	969203.41	3560468.79	Картометрический метод	0.5	-
5797	969203.37	3560468.90	Картометрический метод	0.5	-
5798	969203.34	3560469.00	Картометрический метод	0.5	-
5799	969203.32	3560469.11	Картометрический метод	0.5	-
5800	969203.31	3560469.22	Картометрический метод	0.5	-
5801	969203.30	3560469.34	Картометрический метод	0.5	-
5802	969203.31	3560469.45	Картометрический метод	0.5	-
5803	969203.33	3560469.56	Картометрический метод	0.5	-
5804	969203.35	3560469.67	Картометрический метод	0.5	-
5805	969203.39	3560469.77	Картометрический метод	0.5	-

2. Сведения о характерных точках границ объекта					
Обозначение характерных точек границ	Координаты, м		Метод определения координат характерной точки	Средняя квадратическая погрешность положения характерной точки (Mt), м	Описание обозначения точки на местности (при наличии)
	X	Y			
1	2	3	4	5	6
5806	969203.43	3560469.88	Картометрический метод	0.5	-
5807	969203.49	3560469.97	Картометрический метод	0.5	-
5808	969203.55	3560470.07	Картометрический метод	0.5	-
5809	969203.62	3560470.16	Картометрический метод	0.5	-
5810	969203.69	3560470.24	Картометрический метод	0.5	-
5811	969203.78	3560470.31	Картометрический метод	0.5	-
5812	969203.87	3560470.38	Картометрический метод	0.5	-
5813	969203.96	3560470.44	Картометрический метод	0.5	-
5814	969204.06	3560470.49	Картометрический метод	0.5	-
5815	969204.16	3560470.53	Картометрический метод	0.5	-
5816	969204.27	3560470.56	Картометрический метод	0.5	-
5817	969204.38	3560470.59	Картометрический метод	0.5	-
5818	969204.49	3560470.60	Картометрический метод	0.5	-
5819	969204.60	3560470.61	Картометрический метод	0.5	-
5747	969204.72	3560470.60	Картометрический метод	0.5	-
Внутренний контур контура 540					
5820	969204.66	3560485.68	Картометрический метод	0.5	-
5821	969204.77	3560485.67	Картометрический метод	0.5	-
5822	969204.88	3560485.64	Картометрический метод	0.5	-
5823	969204.99	3560485.61	Картометрический метод	0.5	-
5824	969205.09	3560485.57	Картометрический метод	0.5	-
5825	969205.19	3560485.52	Картометрический метод	0.5	-
5826	969205.29	3560485.46	Картометрический метод	0.5	-
5827	969205.38	3560485.39	Картометрический метод	0.5	-
5828	969205.46	3560485.31	Картометрический метод	0.5	-
5829	969205.54	3560485.23	Картометрический метод	0.5	-
5830	969205.61	3560485.15	Картометрический метод	0.5	-

2. Сведения о характерных точках границ объекта					
Обозначение характерных точек границ	Координаты, м		Метод определения координат характерной точки	Средняя квадратическая погрешность положения характерной точки (Mt), м	Описание обозначения точки на местности (при наличии)
	X	Y			
1	2	3	4	5	6
5831	969205.67	3560485.05	Картометрический метод	0.5	-
5832	969205.72	3560484.95	Картометрический метод	0.5	-
5833	969205.76	3560484.85	Картометрический метод	0.5	-
5834	969205.80	3560484.74	Картометрический метод	0.5	-
5835	969205.83	3560484.64	Картометрический метод	0.5	-
5836	969205.84	3560484.53	Картометрический метод	0.5	-
5837	969205.85	3560484.41	Картометрический метод	0.5	-
5838	969205.85	3560484.30	Картометрический метод	0.5	-
5839	969205.84	3560484.19	Картометрический метод	0.5	-
5840	969205.81	3560484.08	Картометрический метод	0.5	-
5841	969205.78	3560483.97	Картометрический метод	0.5	-
5842	969205.74	3560483.87	Картометрический метод	0.5	-
5843	969205.69	3560483.77	Картометрический метод	0.5	-
5844	969205.64	3560483.67	Картометрический метод	0.5	-
5845	969205.57	3560483.58	Картометрический метод	0.5	-
5846	969205.50	3560483.50	Картометрический метод	0.5	-
5847	969205.42	3560483.42	Картометрический метод	0.5	-
5848	969205.33	3560483.35	Картометрический метод	0.5	-
5849	969205.24	3560483.28	Картометрический метод	0.5	-
5850	969205.14	3560483.23	Картометрический метод	0.5	-
5851	969205.04	3560483.18	Картометрический метод	0.5	-
5852	969204.94	3560483.14	Картометрический метод	0.5	-
5853	969204.83	3560483.12	Картометрический метод	0.5	-
5854	969204.72	3560483.10	Картометрический метод	0.5	-
5855	969204.61	3560483.09	Картометрический метод	0.5	-
5856	969204.49	3560483.09	Картометрический метод	0.5	-
5857	969204.38	3560483.10	Картометрический метод	0.5	-

2. Сведения о характерных точках границ объекта					
Обозначение характерных точек границ	Координаты, м		Метод определения координат характерной точки	Средняя квадратическая погрешность положения характерной точки (Mt), м	Описание обозначения точки на местности (при наличии)
	X	Y			
1	2	3	4	5	6
5858	969204.27	3560483.12	Картометрический метод	0.5	-
5859	969204.17	3560483.14	Картометрический метод	0.5	-
5860	969204.06	3560483.18	Картометрический метод	0.5	-
5861	969203.96	3560483.23	Картометрический метод	0.5	-
5862	969203.86	3560483.28	Картометрический метод	0.5	-
5863	969203.77	3560483.35	Картометрический метод	0.5	-
5864	969203.68	3560483.42	Картометрический метод	0.5	-
5865	969203.60	3560483.50	Картометрический метод	0.5	-
5866	969203.53	3560483.58	Картометрический метод	0.5	-
5867	969203.46	3560483.67	Картометрический метод	0.5	-
5868	969203.41	3560483.77	Картометрический метод	0.5	-
5869	969203.36	3560483.87	Картометрический метод	0.5	-
5870	969203.32	3560483.97	Картометрический метод	0.5	-
5871	969203.29	3560484.08	Картометрический метод	0.5	-
5872	969203.27	3560484.19	Картометрический метод	0.5	-
5873	969203.25	3560484.30	Картометрический метод	0.5	-
5874	969203.25	3560484.41	Картометрический метод	0.5	-
5875	969203.26	3560484.53	Картометрический метод	0.5	-
5876	969203.28	3560484.64	Картометрический метод	0.5	-
5877	969203.30	3560484.74	Картометрический метод	0.5	-
5878	969203.34	3560484.85	Картометрический метод	0.5	-
5879	969203.38	3560484.95	Картометрический метод	0.5	-
5880	969203.43	3560485.05	Картометрический метод	0.5	-
5881	969203.50	3560485.15	Картометрический метод	0.5	-
5882	969203.57	3560485.23	Картометрический метод	0.5	-
5883	969203.64	3560485.31	Картометрический метод	0.5	-
5884	969203.72	3560485.39	Картометрический метод	0.5	-

2. Сведения о характерных точках границ объекта					
Обозначение характерных точек границ	Координаты, м		Метод определения координат характерной точки	Средняя квадратическая погрешность положения характерной точки (Mt), м	Описание обозначения точки на местности (при наличии)
	X	Y			
1	2	3	4	5	6
5885	969203.81	3560485.46	Картометрический метод	0.5	-
5886	969203.91	3560485.52	Картометрический метод	0.5	-
5887	969204.01	3560485.57	Картометрический метод	0.5	-
5888	969204.11	3560485.61	Картометрический метод	0.5	-
5889	969204.22	3560485.64	Картометрический метод	0.5	-
5890	969204.33	3560485.67	Картометрический метод	0.5	-
5891	969204.44	3560485.68	Картометрический метод	0.5	-
5892	969204.55	3560485.69	Картометрический метод	0.5	-
5820	969204.66	3560485.68	Картометрический метод	0.5	-
Внутренний контур контура 540					
5893	969204.66	3560474.60	Картометрический метод	0.5	-
5894	969204.77	3560474.59	Картометрический метод	0.5	-
5895	969204.88	3560474.56	Картометрический метод	0.5	-
5896	969204.99	3560474.53	Картометрический метод	0.5	-
5897	969205.09	3560474.49	Картометрический метод	0.5	-
5898	969205.19	3560474.44	Картометрический метод	0.5	-
5899	969205.29	3560474.38	Картометрический метод	0.5	-
5900	969205.38	3560474.31	Картометрический метод	0.5	-
5901	969205.46	3560474.24	Картометрический метод	0.5	-
5902	969205.54	3560474.16	Картометрический метод	0.5	-
5903	969205.61	3560474.07	Картометрический метод	0.5	-
5904	969205.67	3560473.97	Картометрический метод	0.5	-
5905	969205.72	3560473.88	Картометрический метод	0.5	-
5906	969205.77	3560473.77	Картометрический метод	0.5	-
5907	969205.80	3560473.67	Картометрический метод	0.5	-
5908	969205.83	3560473.56	Картометрический метод	0.5	-
5909	969205.84	3560473.45	Картометрический метод	0.5	-

2. Сведения о характерных точках границ объекта					
Обозначение характерных точек границ	Координаты, м		Метод определения координат характерной точки	Средняя квадратическая погрешность положения характерной точки (Mt), м	Описание обозначения точки на местности (при наличии)
	X	Y			
1	2	3	4	5	6
5910	969205.85	3560473.34	Картометрический метод	0.5	-
5911	969205.85	3560473.22	Картометрический метод	0.5	-
5912	969205.84	3560473.11	Картометрический метод	0.5	-
5913	969205.82	3560473.00	Картометрический метод	0.5	-
5914	969205.79	3560472.90	Картометрический метод	0.5	-
5915	969205.75	3560472.79	Картометрический метод	0.5	-
5916	969205.70	3560472.69	Картометрический метод	0.5	-
5917	969205.64	3560472.59	Картометрический метод	0.5	-
5918	969205.57	3560472.50	Картометрический метод	0.5	-
5919	969205.50	3560472.42	Картометрический метод	0.5	-
5920	969205.42	3560472.34	Картометрический метод	0.5	-
5921	969205.33	3560472.27	Картометрический метод	0.5	-
5922	969205.24	3560472.21	Картометрический метод	0.5	-
5923	969205.14	3560472.15	Картометрический метод	0.5	-
5924	969205.04	3560472.10	Картометрический метод	0.5	-
5925	969204.94	3560472.07	Картометрический метод	0.5	-
5926	969204.83	3560472.04	Картометрический метод	0.5	-
5927	969204.72	3560472.02	Картометрический метод	0.5	-
5928	969204.61	3560472.01	Картометрический метод	0.5	-
5929	969204.50	3560472.01	Картометрический метод	0.5	-
5930	969204.38	3560472.02	Картометрический метод	0.5	-
5931	969204.27	3560472.04	Картометрический метод	0.5	-
5932	969204.17	3560472.07	Картометрический метод	0.5	-
5933	969204.06	3560472.10	Картометрический метод	0.5	-
5934	969203.96	3560472.15	Картометрический метод	0.5	-
5935	969203.86	3560472.21	Картометрический метод	0.5	-
5936	969203.77	3560472.27	Картометрический метод	0.5	-

2. Сведения о характерных точках границ объекта					
Обозначение характерных точек границ	Координаты, м		Метод определения координат характерной точки	Средняя квадратическая погрешность положения характерной точки (Mt), м	Описание обозначения точки на местности (при наличии)
	X	Y			
1	2	3	4	5	6
5937	969203.68	3560472.34	Картометрический метод	0.5	-
5938	969203.60	3560472.42	Картометрический метод	0.5	-
5939	969203.53	3560472.50	Картометрический метод	0.5	-
5940	969203.47	3560472.59	Картометрический метод	0.5	-
5941	969203.41	3560472.69	Картометрический метод	0.5	-
5942	969203.36	3560472.79	Картометрический метод	0.5	-
5943	969203.32	3560472.90	Картометрический метод	0.5	-
5944	969203.29	3560473.00	Картометрический метод	0.5	-
5945	969203.27	3560473.11	Картометрический метод	0.5	-
5946	969203.25	3560473.22	Картометрический метод	0.5	-
5947	969203.25	3560473.34	Картометрический метод	0.5	-
5948	969203.26	3560473.45	Картометрический метод	0.5	-
5949	969203.28	3560473.56	Картометрический метод	0.5	-
5950	969203.30	3560473.67	Картометрический метод	0.5	-
5951	969203.34	3560473.77	Картометрический метод	0.5	-
5952	969203.38	3560473.88	Картометрический метод	0.5	-
5953	969203.44	3560473.97	Картометрический метод	0.5	-
5954	969203.50	3560474.07	Картометрический метод	0.5	-
5955	969203.57	3560474.16	Картометрический метод	0.5	-
5956	969203.64	3560474.24	Картометрический метод	0.5	-
5957	969203.73	3560474.31	Картометрический метод	0.5	-
5958	969203.82	3560474.38	Картометрический метод	0.5	-
5959	969203.91	3560474.44	Картометрический метод	0.5	-
5960	969204.01	3560474.49	Картометрический метод	0.5	-
5961	969204.11	3560474.53	Картометрический метод	0.5	-
5962	969204.22	3560474.56	Картометрический метод	0.5	-
5963	969204.33	3560474.59	Картометрический метод	0.5	-

2. Сведения о характерных точках границ объекта					
Обозначение характерных точек границ	Координаты, м		Метод определения координат характерной точки	Средняя квадратическая погрешность положения характерной точки (Mt), м	Описание обозначения точки на местности (при наличии)
	X	Y			
1	2	3	4	5	6
5964	969204.44	3560474.60	Картометрический метод	0.5	-
5965	969204.55	3560474.61	Картометрический метод	0.5	-
5893	969204.66	3560474.60	Картометрический метод	0.5	-
Контур 541					
5669	969232.63	3560479.18	Картометрический метод	0.5	-
5668	969222.59	3560478.70	Картометрический метод	0.5	-
5667	969212.76	3560478.23	Картометрический метод	0.5	-
5666	969207.22	3560467.26	Картометрический метод	0.5	-
5665	969190.69	3560456.97	Картометрический метод	0.5	-
5966	969221.57	3560459.04	Картометрический метод	0.5	-
5967	969231.63	3560459.84	Картометрический метод	0.5	-
5669	969232.63	3560479.18	Картометрический метод	0.5	-
Контур 542					
1394	969218.93	3560407.90	Картометрический метод	0.5	-
1393	969228.98	3560408.64	Картометрический метод	0.5	-
5967	969231.63	3560459.84	Картометрический метод	0.5	-
5966	969221.57	3560459.04	Картометрический метод	0.5	-
1394	969218.93	3560407.90	Картометрический метод	0.5	-
Контур 543					
2908	969474.44	3558779.14	Картометрический метод	0.5	-
2885	969472.84	3558785.92	Картометрический метод	0.5	-
2888	969461.89	3558789.31	Картометрический метод	0.5	-
5968	969463.03	3558784.38	Картометрический метод	0.5	-
2909	969463.45	3558782.54	Картометрический метод	0.5	-
2908	969474.44	3558779.14	Картометрический метод	0.5	-

2. Сведения о характерных точках границ объекта					
Обозначение характерных точек границ	Координаты, м		Метод определения координат характерной точки	Средняя квадратическая погрешность положения характерной точки (Mt), м	Описание обозначения точки на местности (при наличии)
	X	Y			
1	2	3	4	5	6
Контур 544					
2886	969468.05	3558806.36	Картометрический метод	0.5	-
2889	969464.92	3558819.70	Картометрический метод	0.5	-
2896	969454.19	3558822.71	Картометрический метод	0.5	-
5969	969454.49	3558821.52	Картометрический метод	0.5	-
2887	969457.28	3558809.38	Картометрический метод	0.5	-
2886	969468.05	3558806.36	Картометрический метод	0.5	-
Контур 545					
2229	969371.68	3558810.90	Картометрический метод	0.5	-
5970	969371.15	3558814.82	Картометрический метод	0.5	-
5971	969365.68	3558817.67	Картометрический метод	0.5	-
2955	969359.18	3558821.05	Картометрический метод	0.5	-
2959	969340.65	3558826.78	Картометрический метод	0.5	-
2230	969341.83	3558820.13	Картометрический метод	0.5	-
2229	969371.68	3558810.90	Картометрический метод	0.5	-
Контур 546					
2957	969348.48	3558839.93	Картометрический метод	0.5	-
2235	969346.16	3558853.06	Картометрический метод	0.5	-
2234	969335.47	3558856.06	Картометрический метод	0.5	-
2958	969337.79	3558842.93	Картометрический метод	0.5	-
2957	969348.48	3558839.93	Картометрический метод	0.5	-
Контур 547					
2000	970198.49	3557633.13	Картометрический метод	0.5	-
1981	970195.45	3557634.82	Картометрический метод	0.5	-
1980	970109.40	3557483.54	Картометрический метод	0.5	-
5972	970110.04	3557483.40	Картометрический метод	0.5	-
5973	970109.60	3557481.45	Картометрический метод	0.5	-

2. Сведения о характерных точках границ объекта					
Обозначение характерных точек границ	Координаты, м		Метод определения координат характерной точки	Средняя квадратическая погрешность положения характерной точки (Mt), м	Описание обозначения точки на местности (при наличии)
	X	Y			
1	2	3	4	5	6
5974	970110.29	3557481.30	Картометрический метод	0.5	-
5975	970109.49	3557477.78	Картометрический метод	0.5	-
5976	970108.81	3557477.94	Картометрический метод	0.5	-
5977	970108.37	3557475.99	Картометрический метод	0.5	-
1973	970105.47	3557476.64	Картометрический метод	0.5	-
1843	970090.40	3557450.14	Картометрический метод	0.5	-
1421	970090.06	3557442.45	Картометрический метод	0.5	-
2000	970198.49	3557633.13	Картометрический метод	0.5	-
Контур 548					
1422	969978.94	3557247.07	Картометрический метод	0.5	-
1421	970090.06	3557442.45	Картометрический метод	0.5	-
1843	970090.40	3557450.14	Картометрический метод	0.5	-
1842	969977.21	3557251.13	Картометрический метод	0.5	-
1422	969978.94	3557247.07	Картометрический метод	0.5	-
Контур 549					
2273	969911.42	3557128.34	Картометрический метод	0.5	-
2872	969909.48	3557132.06	Картометрический метод	0.5	-
2884	969719.55	3556798.15	Картометрический метод	0.5	-
5978	969706.77	3556775.69	Картометрический метод	0.5	-
5979	969713.61	3556780.52	Картометрический метод	0.5	-
2274	969721.35	3556794.13	Картометрический метод	0.5	-
2273	969911.42	3557128.34	Картометрический метод	0.5	-
Контур 550					
2275	969723.86	3556787.76	Картометрический метод	0.5	-
2274	969721.35	3556794.13	Картометрический метод	0.5	-
5979	969713.61	3556780.52	Картометрический метод	0.5	-
2275	969723.86	3556787.76	Картометрический метод	0.5	-

2. Сведения о характерных точках границ объекта					
Обозначение характерных точек границ	Координаты, м		Метод определения координат характерной точки	Средняя квадратическая погрешность положения характерной точки (Mt), м	Описание обозначения точки на местности (при наличии)
	X	Y			
1	2	3	4	5	6
Контур 551					
1988	969691.42	3556764.84	Картометрический метод	0.5	-
5978	969706.77	3556775.69	Картометрический метод	0.5	-
2884	969719.55	3556798.15	Картометрический метод	0.5	-
2883	969719.37	3556798.46	Картометрический метод	0.5	-
2882	969718.55	3556799.71	Картометрический метод	0.5	-
2881	969717.63	3556800.89	Картометрический метод	0.5	-
2880	969716.62	3556801.98	Картометрический метод	0.5	-
2879	969715.52	3556802.99	Картометрический метод	0.5	-
2878	969714.34	3556803.90	Картометрический метод	0.5	-
2877	969713.38	3556804.51	Картометрический метод	0.5	-
2876	969713.08	3556804.71	Картометрический метод	0.5	-
2875	969712.68	3556804.93	Картометрический метод	0.5	-
1989	969689.96	3556764.26	Картометрический метод	0.5	-
1988	969691.42	3556764.84	Картометрический метод	0.5	-
Контур 552					
1986	969696.76	3556758.09	Картометрический метод	0.5	-
5978	969706.77	3556775.69	Картометрический метод	0.5	-
1988	969691.42	3556764.84	Картометрический метод	0.5	-
1987	969693.74	3556765.75	Картометрический метод	0.5	-
1986	969696.76	3556758.09	Картометрический метод	0.5	-
Контур 553					
1985	969696.18	3556757.07	Картометрический метод	0.5	-
5980	969697.62	3556758.65	Картометрический метод	0.5	-
5981	969698.66	3556757.71	Картометрический метод	0.5	-
5982	969699.53	3556758.67	Картометрический метод	0.5	-
5983	969700.62	3556757.68	Картометрический метод	0.5	-

2. Сведения о характерных точках границ объекта					
Обозначение характерных точек границ	Координаты, м		Метод определения координат характерной точки	Средняя квадратическая погрешность положения характерной точки (Mt), м	Описание обозначения точки на местности (при наличии)
	X	Y			
1	2	3	4	5	6
5979	969713.61	3556780.52	Картометрический метод	0.5	-
5978	969706.77	3556775.69	Картометрический метод	0.5	-
1986	969696.76	3556758.09	Картометрический метод	0.5	-
1985	969696.18	3556757.07	Картометрический метод	0.5	-
Контур 554					
1968	969705.22	3556736.64	Картометрический метод	0.5	-
5984	969709.95	3556745.07	Картометрический метод	0.5	-
2288	969734.00	3556762.01	Картометрический метод	0.5	-
2287	969731.26	3556768.97	Картометрический метод	0.5	-
2286	969725.12	3556784.56	Картометрический метод	0.5	-
2275	969723.86	3556787.76	Картометрический метод	0.5	-
5979	969713.61	3556780.52	Картометрический метод	0.5	-
5983	969700.62	3556757.68	Картометрический метод	0.5	-
5985	969704.12	3556754.50	Картометрический метод	0.5	-
5986	969703.24	3556753.54	Картометрический метод	0.5	-
5987	969704.28	3556752.60	Картометрический метод	0.5	-
5988	969701.86	3556749.94	Картометрический метод	0.5	-
5989	969700.82	3556750.88	Картометрический метод	0.5	-
1970	969699.97	3556749.94	Картометрический метод	0.5	-
1969	969702.23	3556744.22	Картометрический метод	0.5	-
1968	969705.22	3556736.64	Картометрический метод	0.5	-
Контур 555					
1971	969697.48	3556752.16	Картометрический метод	0.5	-
5990	969695.36	3556754.08	Картометрический метод	0.5	-
5991	969696.23	3556755.05	Картометрический метод	0.5	-
1984	969695.44	3556755.77	Картометрический метод	0.5	-
1983	969687.64	3556742.06	Картометрический метод	0.5	-

2. Сведения о характерных точках границ объекта					
Обозначение характерных точек границ	Координаты, м		Метод определения координат характерной точки	Средняя квадратическая погрешность положения характерной точки (Mt), м	Описание обозначения точки на местности (при наличии)
	X	Y			
1	2	3	4	5	6
1972	969689.36	3556737.88	Картометрический метод	0.5	-
1971	969697.48	3556752.16	Картометрический метод	0.5	-
Контур 556					
1972	969689.36	3556737.88	Картометрический метод	0.5	-
5992	969691.70	3556729.04	Картометрический метод	0.5	-
5993	969695.62	3556719.54	Картометрический метод	0.5	-
1967	969696.38	3556720.90	Картометрический метод	0.5	-
1972	969689.36	3556737.88	Картометрический метод	0.5	-
Контур 557					
1747	969622.84	3556607.96	Картометрический метод	0.5	-
1752	969621.68	3556611.74	Картометрический метод	0.5	-
1751	969643.02	3556651.56	Картометрический метод	0.5	-
1778	969644.84	3556654.94	Картометрический метод	0.5	-
1777	969654.90	3556673.66	Картометрический метод	0.5	-
1753	969656.74	3556677.06	Картометрический метод	0.5	-
1756	969680.30	3556720.98	Картометрический метод	0.5	-
1508	969681.22	3556722.68	Картометрический метод	0.5	-
1507	969682.04	3556724.24	Картометрический метод	0.5	-
5994	969680.32	3556728.40	Картометрический метод	0.5	-
5995	969679.44	3556726.78	Картометрический метод	0.5	-
5996	969678.54	3556725.10	Картометрический метод	0.5	-
1504	969649.66	3556671.32	Картометрический метод	0.5	-
1759	969647.88	3556668.00	Картометрический метод	0.5	-
1758	969637.84	3556649.28	Картометрический метод	0.5	-
1500	969636.02	3556645.90	Картометрический метод	0.5	-
1499	969618.00	3556611.80	Картометрический метод	0.5	-
1498	969617.20	3556605.92	Картометрический метод	0.5	-

2. Сведения о характерных точках границ объекта					
Обозначение характерных точек границ	Координаты, м		Метод определения координат характерной точки	Средняя квадратическая погрешность положения характерной точки (Mt), м	Описание обозначения точки на местности (при наличии)
	X	Y			
1	2	3	4	5	6
1747	969622.84	3556607.96	Картометрический метод	0.5	-
Контур 558					
5995	969679.44	3556726.78	Картометрический метод	0.5	-
1585	969674.87	3556737.37	Картометрический метод	0.5	-
1506	969673.95	3556735.73	Картометрический метод	0.5	-
5996	969678.54	3556725.10	Картометрический метод	0.5	-
5995	969679.44	3556726.78	Картометрический метод	0.5	-
Контур 559					
1755	969687.32	3556704.74	Картометрический метод	0.5	-
1509	969688.24	3556706.39	Картометрический метод	0.5	-
1508	969681.22	3556722.68	Картометрический метод	0.5	-
1756	969680.30	3556720.98	Картометрический метод	0.5	-
1755	969687.32	3556704.74	Картометрический метод	0.5	-
Контур 560					
1751	969643.02	3556651.56	Картометрический метод	0.5	-
1750	969657.02	3556662.82	Картометрический метод	0.5	-
1749	969669.85	3556673.63	Картометрический метод	0.5	-
1775	969671.93	3556677.33	Картометрический метод	0.5	-
1779	969656.06	3556663.98	Картометрический метод	0.5	-
1778	969644.84	3556654.94	Картометрический метод	0.5	-
1751	969643.02	3556651.56	Картометрический метод	0.5	-
Контур 561					
1777	969654.90	3556673.66	Картометрический метод	0.5	-
1776	969682.32	3556695.84	Картометрический метод	0.5	-
1754	969684.29	3556699.35	Картометрический метод	0.5	-
1753	969656.74	3556677.06	Картометрический метод	0.5	-
1777	969654.90	3556673.66	Картометрический метод	0.5	-

2. Сведения о характерных точках границ объекта					
Обозначение характерных точек границ	Координаты, м		Метод определения координат характерной точки	Средняя квадратическая погрешность положения характерной точки (Mt), м	Описание обозначения точки на местности (при наличии)
	X	Y			
1	2	3	4	5	6
Контур 562					
1504	969649.66	3556671.32	Картометрический метод	0.5	-
1503	969628.04	3556653.93	Картометрический метод	0.5	-
1760	969626.11	3556650.49	Картометрический метод	0.5	-
1759	969647.88	3556668.00	Картометрический метод	0.5	-
1504	969649.66	3556671.32	Картометрический метод	0.5	-
Контур 563					
1758	969637.84	3556649.28	Картометрический метод	0.5	-
1757	969615.15	3556630.98	Картометрический метод	0.5	-
1501	969613.18	3556627.45	Картометрический метод	0.5	-
1500	969636.02	3556645.90	Картометрический метод	0.5	-
1758	969637.84	3556649.28	Картометрический метод	0.5	-
Контур 564					
1502	969610.10	3556621.98	Картометрический метод	0.5	-
1495	969608.67	3556619.43	Картометрический метод	0.5	-
1494	969609.02	3556602.98	Картометрический метод	0.5	-
1497	969610.50	3556603.50	Картометрический метод	0.5	-
1502	969610.10	3556621.98	Картометрический метод	0.5	-
Контур 565					
1496	969604.18	3556611.43	Картометрический метод	0.5	-
1492	969602.87	3556609.09	Картометрический метод	0.5	-
1491	969603.52	3556600.98	Картометрический метод	0.5	-
1493	969604.98	3556601.52	Картометрический метод	0.5	-
1496	969604.18	3556611.43	Картометрический метод	0.5	-
Контур 566					
5997	969606.53	3556560.79	Картометрический метод	0.5	-
1748	969636.74	3556614.63	Картометрический метод	0.5	-

2. Сведения о характерных точках границ объекта					
Обозначение характерных точек границ	Координаты, м		Метод определения координат характерной точки	Средняя квадратическая погрешность положения характерной точки (Mt), м	Описание обозначения точки на местности (при наличии)
	X	Y			
1	2	3	4	5	6
1747	969622.84	3556607.96	Картометрический метод	0.5	-
1498	969617.20	3556605.92	Картометрический метод	0.5	-
1497	969610.50	3556603.50	Картометрический метод	0.5	-
1494	969609.02	3556602.98	Картометрический метод	0.5	-
1493	969604.98	3556601.52	Картометрический метод	0.5	-
1491	969603.52	3556600.98	Картометрический метод	0.5	-
1490	969597.01	3556598.64	Картометрический метод	0.5	-
5998	969594.05	3556593.37	Картометрический метод	0.5	-
5999	969602.00	3556573.14	Картометрический метод	0.5	-
6000	969601.86	3556571.14	Картометрический метод	0.5	-
6001	969602.80	3556571.10	Картометрический метод	0.5	-
5997	969606.53	3556560.79	Картометрический метод	0.5	-
Контур 567					
6002	969600.92	3556550.79	Картометрический метод	0.5	-
5997	969606.53	3556560.79	Картометрический метод	0.5	-
6001	969602.80	3556571.10	Картометрический метод	0.5	-
6000	969601.86	3556571.14	Картометрический метод	0.5	-
5999	969602.00	3556573.14	Картометрический метод	0.5	-
5998	969594.05	3556593.37	Картометрический метод	0.5	-
6003	969585.78	3556578.64	Картометрический метод	0.5	-
6004	969586.65	3556570.41	Картометрический метод	0.5	-
6002	969600.92	3556550.79	Картометрический метод	0.5	-
Контур 568					
6005	969598.76	3556546.95	Картометрический метод	0.5	-
6002	969600.92	3556550.79	Картометрический метод	0.5	-
6004	969586.65	3556570.41	Картометрический метод	0.5	-
6003	969585.78	3556578.64	Картометрический метод	0.5	-

2. Сведения о характерных точках границ объекта					
Обозначение характерных точек границ	Координаты, м		Метод определения координат характерной точки	Средняя квадратическая погрешность положения характерной точки (Mt), м	Описание обозначения точки на местности (при наличии)
	X	Y			
1	2	3	4	5	6
6006	969582.39	3556572.61	Картометрический метод	0.5	-
6007	969582.78	3556568.94	Картометрический метод	0.5	-
6005	969598.76	3556546.95	Картометрический метод	0.5	-
Контур 569					
3316	969595.53	3556541.20	Картометрический метод	0.5	-
6005	969598.76	3556546.95	Картометрический метод	0.5	-
6007	969582.78	3556568.94	Картометрический метод	0.5	-
6006	969582.39	3556572.61	Картометрический метод	0.5	-
3317	969578.17	3556565.08	Картометрический метод	0.5	-
3316	969595.53	3556541.20	Картометрический метод	0.5	-
Контур 570					
2419	971031.75	3555017.68	Картометрический метод	0.5	-
2418	971039.11	3555025.40	Картометрический метод	0.5	-
6008	971046.13	3555032.76	Картометрический метод	0.5	-
6009	971031.35	3555064.05	Картометрический метод	0.5	-
6010	971016.51	3555049.11	Картометрический метод	0.5	-
2419	971031.75	3555017.68	Картометрический метод	0.5	-
Контур 570					
6010	971016.51	3555049.11	Картометрический метод	0.5	-
6009	971031.35	3555064.05	Картометрический метод	0.5	-
2822	971028.65	3555066.73	Картометрический метод	0.5	-
2821	971014.93	3555052.36	Картометрический метод	0.5	-
6010	971016.51	3555049.11	Картометрический метод	0.5	-
Контур 572					
2820	971013.32	3555055.67	Картометрический метод	0.5	-
2819	971026.40	3555068.96	Картометрический метод	0.5	-
2331	971025.33	3555070.02	Картометрический метод	0.5	-

2. Сведения о характерных точках границ объекта					
Обозначение характерных точек границ	Координаты, м		Метод определения координат характерной точки	Средняя квадратическая погрешность положения характерной точки (Mt), м	Описание обозначения точки на местности (при наличии)
	X	Y			
1	2	3	4	5	6
2823	971012.63	3555057.11	Картометрический метод	0.5	-
2820	971013.32	3555055.67	Картометрический метод	0.5	-
Контур 573					
2828	971009.89	3555062.75	Картометрический метод	0.5	-
2827	971011.91	3555064.87	Картометрический метод	0.5	-
6011	971007.84	3555068.73	Картометрический метод	0.5	-
6012	971007.27	3555068.16	Картометрический метод	0.5	-
2828	971009.89	3555062.75	Картометрический метод	0.5	-
Контур 574					
6012	971007.27	3555068.16	Картометрический метод	0.5	-
6011	971007.84	3555068.73	Картометрический метод	0.5	-
6013	971006.51	3555069.98	Картометрический метод	0.5	-
6014	971007.91	3555071.47	Картометрический метод	0.5	-
6015	971007.44	3555071.92	Картометрический метод	0.5	-
6016	971009.92	3555074.53	Картометрический метод	0.5	-
6017	971010.39	3555074.09	Картометрический метод	0.5	-
6018	971011.80	3555075.58	Картометрический метод	0.5	-
6019	971013.27	3555074.19	Картометрический метод	0.5	-
6020	971015.75	3555076.73	Картометрический метод	0.5	-
2330	971020.22	3555073.60	Картометрический метод	0.5	-
2336	971070.52	3555126.31	Картометрический метод	0.5	-
2335	971079.51	3555136.79	Картометрический метод	0.5	-
6021	971075.54	3555134.81	Картометрический метод	0.5	-
6022	971075.54	3555143.05	Картометрический метод	0.5	-
1991	971082.07	3555139.78	Картометрический метод	0.5	-
6023	971129.30	3555194.88	Картометрический метод	0.5	-
1996	971134.00	3555200.76	Картометрический метод	0.5	-

2. Сведения о характерных точках границ объекта					
Обозначение характерных точек границ	Координаты, м		Метод определения координат характерной точки	Средняя квадратическая погрешность положения характерной точки (Mt), м	Описание обозначения точки на местности (при наличии)
	X	Y			
1	2	3	4	5	6
6024	971125.02	3555208.81	Картометрический метод	0.5	-
6025	971119.91	3555202.41	Картометрический метод	0.5	-
6026	971081.83	3555157.97	Картометрический метод	0.5	-
6027	971071.88	3555145.91	Картометрический метод	0.5	-
2337	971068.71	3555142.66	Картометрический метод	0.5	-
2342	971061.57	3555134.33	Картометрический метод	0.5	-
2341	971004.29	3555074.30	Картометрический метод	0.5	-
6012	971007.27	3555068.16	Картометрический метод	0.5	-
Контур 575					
2330	971020.22	3555073.60	Картометрический метод	0.5	-
6020	971015.75	3555076.73	Картометрический метод	0.5	-
6019	971013.27	3555074.19	Картометрический метод	0.5	-
2824	971017.22	3555070.44	Картометрический метод	0.5	-
2330	971020.22	3555073.60	Картометрический метод	0.5	-
Контур 576					
2331	971025.33	3555070.02	Картометрический метод	0.5	-
2819	971026.40	3555068.96	Картометрический метод	0.5	-
1964	971039.64	3555082.40	Картометрический метод	0.5	-
1963	971069.81	3555120.38	Картометрический метод	0.5	-
1962	971101.74	3555158.87	Картометрический метод	0.5	-
1961	971129.38	3555190.84	Картометрический метод	0.5	-
1960	971136.17	3555198.81	Картометрический метод	0.5	-
1995	971135.05	3555199.82	Картометрический метод	0.5	-
1994	971128.24	3555191.83	Картометрический метод	0.5	-
1993	971100.58	3555159.86	Картометрический метод	0.5	-
1992	971083.39	3555139.12	Картометрический метод	0.5	-
6028	971083.23	3555138.92	Картометрический метод	0.5	-

2. Сведения о характерных точках границ объекта					
Обозначение характерных точек границ	Координаты, м		Метод определения координат характерной точки	Средняя квадратическая погрешность положения характерной точки (Mt), м	Описание обозначения точки на местности (при наличии)
	X	Y			
1	2	3	4	5	6
2334	971082.85	3555138.46	Картометрический метод	0.5	-
2333	971068.65	3555121.33	Картометрический метод	0.5	-
2332	971038.51	3555083.41	Картометрический метод	0.5	-
2331	971025.33	3555070.02	Картометрический метод	0.5	-
Контур 577					
6029	970869.15	3554910.56	Картометрический метод	0.5	-
6030	970870.74	3554912.20	Картометрический метод	0.5	-
2842	970880.94	3554923.39	Картометрический метод	0.5	-
2328	970917.84	3554963.90	Картометрический метод	0.5	-
6031	970910.43	3554970.68	Картометрический метод	0.5	-
6032	970918.71	3554979.02	Картометрический метод	0.5	-
6033	970918.71	3554979.94	Картометрический метод	0.5	-
6034	970919.32	3554979.63	Картометрический метод	0.5	-
6035	970952.09	3555012.62	Картометрический метод	0.5	-
6036	970951.49	3555013.19	Картометрический метод	0.5	-
6037	970952.90	3555014.68	Картометрический метод	0.5	-
6038	970952.43	3555015.12	Картометрический метод	0.5	-
6039	970954.90	3555017.74	Картометрический метод	0.5	-
6040	970955.38	3555017.29	Картометрический метод	0.5	-
6041	970956.79	3555018.78	Картометрический метод	0.5	-
6042	970957.52	3555018.09	Картометрический метод	0.5	-
6043	970958.24	3555018.82	Картометрический метод	0.5	-
2349	970955.92	3555023.57	Картометрический метод	0.5	-
2347	970862.01	3554920.47	Картометрический метод	0.5	-
2346	970859.76	3554918.15	Картометрический метод	0.5	-
6029	970869.15	3554910.56	Картометрический метод	0.5	-

2. Сведения о характерных точках границ объекта					
Обозначение характерных точек границ	Координаты, м		Метод определения координат характерной точки	Средняя квадратическая погрешность положения характерной точки (Mt), м	Описание обозначения точки на местности (при наличии)
	X	Y			
1	2	3	4	5	6
Контур 578					
2328	970917.84	3554963.90	Картометрический метод	0.5	-
2327	970961.58	3555011.92	Картометрический метод	0.5	-
6044	970961.35	3555012.40	Картометрический метод	0.5	-
6045	970957.09	3555007.89	Картометрический метод	0.5	-
6035	970952.09	3555012.62	Картометрический метод	0.5	-
6034	970919.32	3554979.63	Картометрический метод	0.5	-
6046	970926.95	3554975.82	Картометрический метод	0.5	-
6047	970918.71	3554971.70	Картометрический метод	0.5	-
6032	970918.71	3554979.02	Картометрический метод	0.5	-
6031	970910.43	3554970.68	Картометрический метод	0.5	-
2328	970917.84	3554963.90	Картометрический метод	0.5	-
Контур 579					
6048	970958.24	3555018.81	Картометрический метод	0.5	-
6042	970957.52	3555018.09	Картометрический метод	0.5	-
6049	970959.49	3555016.22	Картометрический метод	0.5	-
6048	970958.24	3555018.81	Картометрический метод	0.5	-
Контур 580					
2834	970869.84	3554910.00	Картометрический метод	0.5	-
2833	970870.61	3554910.78	Картометрический метод	0.5	-
2832	970920.52	3554961.45	Картометрический метод	0.5	-
2329	970919.41	3554962.47	Картометрический метод	0.5	-
2842	970880.94	3554923.39	Картометрический метод	0.5	-
6030	970870.74	3554912.20	Картометрический метод	0.5	-
6029	970869.15	3554910.56	Картометрический метод	0.5	-
2834	970869.84	3554910.00	Картометрический метод	0.5	-

2. Сведения о характерных точках границ объекта					
Обозначение характерных точек границ	Координаты, м		Метод определения координат характерной точки	Средняя квадратическая погрешность положения характерной точки (Mt), м	Описание обозначения точки на местности (при наличии)
	X	Y			
1	2	3	4	5	6
Контур 581					
2840	970953.72	3554995.15	Картометрический метод	0.5	-
6050	970964.22	3555006.48	Картометрический метод	0.5	-
2326	970963.74	3555007.48	Картометрический метод	0.5	-
2325	970939.54	3554982.91	Картометрический метод	0.5	-
2329	970919.41	3554962.47	Картометрический метод	0.5	-
2832	970920.52	3554961.45	Картометрический метод	0.5	-
2841	970940.61	3554981.85	Картометрический метод	0.5	-
2840	970953.72	3554995.15	Картометрический метод	0.5	-
Контур 582					
6050	970964.22	3555006.48	Картометрический метод	0.5	-
2840	970953.72	3554995.15	Картометрический метод	0.5	-
2839	970964.44	3555006.04	Картометрический метод	0.5	-
6050	970964.22	3555006.48	Картометрический метод	0.5	-
Контур 583					
6051	970967.50	3554999.76	Картометрический метод	0.5	-
2836	970966.56	3555001.68	Картометрический метод	0.5	-
2835	970924.60	3554957.71	Картометрический метод	0.5	-
6052	970925.20	3554957.17	Картометрический метод	0.5	-
6051	970967.50	3554999.76	Картометрический метод	0.5	-
Контур 584					
6053	970955.49	3554938.38	Картометрический метод	0.5	-
6054	970956.06	3554938.38	Картометрический метод	0.5	-
1857	970976.53	3554959.83	Картометрический метод	0.5	-
1950	970983.40	3554967.03	Картометрический метод	0.5	-
6051	970967.50	3554999.76	Картометрический метод	0.5	-
6052	970925.20	3554957.17	Картометрический метод	0.5	-

2. Сведения о характерных точках границ объекта					
Обозначение характерных точек границ	Координаты, м		Метод определения координат характерной точки	Средняя квадратическая погрешность положения характерной точки (Mt), м	Описание обозначения точки на местности (при наличии)
	X	Y			
1	2	3	4	5	6
2835	970924.60	3554957.71	Картометрический метод	0.5	-
2844	970918.76	3554951.59	Картометрический метод	0.5	-
6055	970926.12	3554936.40	Картометрический метод	0.5	-
6056	970940.10	3554922.52	Картометрический метод	0.5	-
6053	970955.49	3554938.38	Картометрический метод	0.5	-
Контур 585					
2368	972528.56	3552879.10	Картометрический метод	0.5	-
1727	972531.71	3552881.27	Картометрический метод	0.5	-
1733	972529.51	3552892.99	Картометрический метод	0.5	-
2369	972526.34	3552890.91	Картометрический метод	0.5	-
2368	972528.56	3552879.10	Картометрический метод	0.5	-
Контур 586					
2476	972513.16	3552960.98	Картометрический метод	0.5	-
1572	972516.37	3552962.86	Картометрический метод	0.5	-
1577	972514.41	3552973.30	Картометрический метод	0.5	-
2477	972511.19	3552971.42	Картометрический метод	0.5	-
2476	972513.16	3552960.98	Картометрический метод	0.5	-
Контур 587					
6057	972599.94	3552929.95	Картометрический метод	0.5	-
6058	972593.22	3552937.25	Картометрический метод	0.5	-
1731	972590.95	3552935.56	Картометрический метод	0.5	-
1730	972597.06	3552929.14	Картометрический метод	0.5	-
1729	972593.74	3552925.28	Картометрический метод	0.5	-
6057	972599.94	3552929.95	Картометрический метод	0.5	-
Контур 588					
6058	972593.22	3552937.25	Картометрический метод	0.5	-
6057	972599.94	3552929.95	Картометрический метод	0.5	-

2. Сведения о характерных точках границ объекта					
Обозначение характерных точек границ	Координаты, м		Метод определения координат характерной точки	Средняя квадратическая погрешность положения характерной точки (Mt), м	Описание обозначения точки на местности (при наличии)
	X	Y			
1	2	3	4	5	6
6059	972604.29	3552925.22	Картометрический метод	0.5	-
6060	972606.69	3552928.01	Картометрический метод	0.5	-
6061	972596.48	3552939.69	Картометрический метод	0.5	-
6058	972593.22	3552937.25	Картометрический метод	0.5	-
Контур 589					
6062	972607.54	3552927.04	Картометрический метод	0.5	-
6060	972606.69	3552928.01	Картометрический метод	0.5	-
6059	972604.29	3552925.22	Картометрический метод	0.5	-
6063	972604.87	3552924.59	Картометрический метод	0.5	-
6062	972607.54	3552927.04	Картометрический метод	0.5	-
Контур 590					
6062	972607.54	3552927.04	Картометрический метод	0.5	-
6064	972619.59	3552938.13	Картометрический метод	0.5	-
6065	972616.00	3552942.03	Картометрический метод	0.5	-
6066	972609.22	3552949.40	Картометрический метод	0.5	-
6067	972606.90	3552947.48	Картометрический метод	0.5	-
6061	972596.48	3552939.69	Картометрический метод	0.5	-
6060	972606.69	3552928.01	Картометрический метод	0.5	-
6062	972607.54	3552927.04	Картометрический метод	0.5	-
Контур 591					
6066	972609.22	3552949.40	Картометрический метод	0.5	-
6065	972616.00	3552942.03	Картометрический метод	0.5	-
1565	972620.71	3552945.94	Картометрический метод	0.5	-
1571	972614.27	3552953.60	Картометрический метод	0.5	-
6066	972609.22	3552949.40	Картометрический метод	0.5	-

2. Сведения о характерных точках границ объекта					
Обозначение характерных точек границ	Координаты, м		Метод определения координат характерной точки	Средняя квадратическая погрешность положения характерной точки (Mt), м	Описание обозначения точки на местности (при наличии)
	X	Y			
1	2	3	4	5	6
Контур 592					
1574	972545.56	3552983.30	Картометрический метод	0.5	-
6068	972548.71	3552985.62	Картометрический метод	0.5	-
6069	972541.90	3552993.02	Картометрический метод	0.5	-
1575	972538.62	3552990.60	Картометрический метод	0.5	-
1574	972545.56	3552983.30	Картометрический метод	0.5	-
Контур 593					
6070	972535.80	3552999.65	Картометрический метод	0.5	-
6069	972541.90	3552993.02	Картометрический метод	0.5	-
6068	972548.71	3552985.62	Картометрический метод	0.5	-
6071	972552.04	3552988.07	Картометрический метод	0.5	-
6072	972538.60	3553002.22	Картометрический метод	0.5	-
6070	972535.80	3552999.65	Картометрический метод	0.5	-
Контур 594					
6071	972552.04	3552988.07	Картометрический метод	0.5	-
6073	972552.80	3552988.63	Картометрический метод	0.5	-
6074	972539.89	3553003.41	Картометрический метод	0.5	-
6072	972538.60	3553002.22	Картометрический метод	0.5	-
6071	972552.04	3552988.07	Картометрический метод	0.5	-
Контур 595					
6073	972552.80	3552988.63	Картометрический метод	0.5	-
6075	972563.76	3552996.71	Картометрический метод	0.5	-
6076	972564.85	3552997.61	Картометрический метод	0.5	-
6077	972558.07	3553004.98	Картометрический метод	0.5	-
6078	972550.52	3553013.19	Картометрический метод	0.5	-
6074	972539.89	3553003.41	Картометрический метод	0.5	-
6073	972552.80	3552988.63	Картометрический метод	0.5	-

2. Сведения о характерных точках границ объекта					
Обозначение характерных точек границ	Координаты, м		Метод определения координат характерной точки	Средняя квадратическая погрешность положения характерной точки (Mt), м	Описание обозначения точки на местности (при наличии)
	X	Y			
1	2	3	4	5	6
Контур 596					
6077	972558.07	3553004.98	Картометрический метод	0.5	-
6076	972564.85	3552997.61	Картометрический метод	0.5	-
1578	972571.04	3553002.71	Картометрический метод	0.5	-
1583	972564.46	3553010.24	Картометрический метод	0.5	-
6077	972558.07	3553004.98	Картометрический метод	0.5	-
Контур 597					
1580	972635.94	3553057.68	Картометрический метод	0.5	-
1768	972638.62	3553060.01	Картометрический метод	0.5	-
1767	972633.48	3553068.79	Картометрический метод	0.5	-
1581	972630.80	3553066.46	Картометрический метод	0.5	-
1580	972635.94	3553057.68	Картометрический метод	0.5	-
Контур 598					
1567	972674.55	3552991.67	Картометрический метод	0.5	-
1734	972677.24	3552994.02	Картометрический метод	0.5	-
1746	972677.16	3552994.16	Картометрический метод	0.5	-
1745	972672.10	3553002.81	Картометрический метод	0.5	-
1569	972669.42	3553000.47	Картометрический метод	0.5	-
1568	972674.12	3552992.44	Картометрический метод	0.5	-
1567	972674.55	3552991.67	Картометрический метод	0.5	-
Контур 599					
311	968690.03	3569111.79	Картометрический метод	0.5	-
310	968690.42	3569129.10	Картометрический метод	0.5	-
654	968686.55	3569134.83	Картометрический метод	0.5	-
653	968686.17	3569117.52	Картометрический метод	0.5	-
311	968690.03	3569111.79	Картометрический метод	0.5	-

2. Сведения о характерных точках границ объекта					
Обозначение характерных точек границ	Координаты, м		Метод определения координат характерной точки	Средняя квадратическая погрешность положения характерной точки (Mt), м	Описание обозначения точки на местности (при наличии)
	X	Y			
1	2	3	4	5	6
Контур 600					
1180	968693.50	3569266.13	Картометрический метод	0.5	-
1179	968693.88	3569283.30	Картометрический метод	0.5	-
826	968690.01	3569288.96	Картометрический метод	0.5	-
825	968689.63	3569271.79	Картометрический метод	0.5	-
1180	968693.50	3569266.13	Картометрический метод	0.5	-
Контур 601					
410	968106.84	3569876.82	Картометрический метод	0.5	-
409	968107.17	3569891.70	Картометрический метод	0.5	-
692	968103.27	3569896.21	Картометрический метод	0.5	-
691	968102.93	3569881.33	Картометрический метод	0.5	-
410	968106.84	3569876.82	Картометрический метод	0.5	-
Контур 602					
916	968110.33	3570032.77	Картометрический метод	0.5	-
915	968110.67	3570047.59	Картометрический метод	0.5	-
1075	968106.76	3570051.97	Картометрический метод	0.5	-
1074	968106.43	3570037.33	Картометрический метод	0.5	-
6079	968107.26	3570036.40	Картометрический метод	0.5	-
916	968110.33	3570032.77	Картометрический метод	0.5	-
Контур 603					
701	967814.80	3570204.98	Картометрический метод	0.5	-
700	967815.10	3570218.32	Картометрический метод	0.5	-
596	967811.23	3570224.03	Картометрический метод	0.5	-
595	967810.88	3570208.45	Картометрический метод	0.5	-
701	967814.80	3570204.98	Картометрический метод	0.5	-
Контур 604					
1086	967818.92	3570388.96	Картометрический метод	0.5	-

2. Сведения о характерных точках границ объекта					
Обозначение характерных точек границ	Координаты, м		Метод определения координат характерной точки	Средняя квадратическая погрешность положения характерной точки (Mt), м	Описание обозначения точки на местности (при наличии)
	X	Y			
1	2	3	4	5	6
1085	967819.35	3570408.38	Картометрический метод	0.5	-
709	967815.50	3570415.13	Картометрический метод	0.5	-
708	967815.07	3570395.71	Картометрический метод	0.5	-
1086	967818.92	3570388.96	Картометрический метод	0.5	-
Контур 605					
730	967836.52	3571354.67	Картометрический метод	0.5	-
763	967840.66	3571361.34	Картометрический метод	0.5	-
762	967841.10	3571380.99	Картометрический метод	0.5	-
731	967836.96	3571374.32	Картометрический метод	0.5	-
730	967836.52	3571354.67	Картометрический метод	0.5	-
Контур 606					
623	967840.14	3571516.66	Картометрический метод	0.5	-
586	967844.25	3571521.64	Картометрический метод	0.5	-
585	967844.64	3571539.28	Картометрический метод	0.5	-
624	967840.53	3571533.98	Картометрический метод	0.5	-
623	967840.14	3571516.66	Картометрический метод	0.5	-
Контур 607					
752	968145.66	3571788.30	Картометрический метод	0.5	-
775	968149.79	3571793.81	Картометрический метод	0.5	-
774	968150.18	3571811.00	Картометрический метод	0.5	-
753	968146.05	3571805.49	Картометрический метод	0.5	-
752	968145.66	3571788.30	Картометрический метод	0.5	-
Контур 608					
576	968148.79	3571927.88	Картометрический метод	0.5	-
142	968152.92	3571933.39	Картометрический метод	0.5	-
141	968153.33	3571951.74	Картометрический метод	0.5	-
577	968149.20	3571946.27	Картометрический метод	0.5	-

2. Сведения о характерных точках границ объекта					
Обозначение характерных точек границ	Координаты, м		Метод определения координат характерной точки	Средняя квадратическая погрешность положения характерной точки (Mt), м	Описание обозначения точки на местности (при наличии)
	X	Y			
1	2	3	4	5	6
576	968148.79	3571927.88	Картометрический метод	0.5	-
Контур 609					
772	968455.07	3572201.25	Картометрический метод	0.5	-
782	968459.20	3572206.76	Картометрический метод	0.5	-
781	968459.58	3572223.95	Картометрический метод	0.5	-
773	968455.46	3572218.44	Картометрический метод	0.5	-
772	968455.07	3572201.25	Картометрический метод	0.5	-
Контур 610					
137	968457.96	3572330.18	Картометрический метод	0.5	-
129	968462.09	3572335.69	Картометрический метод	0.5	-
128	968462.46	3572352.42	Картометрический метод	0.5	-
138	968458.34	3572346.97	Картометрический метод	0.5	-
137	968457.96	3572330.18	Картометрический метод	0.5	-
Контур 611					
776	968764.37	3572605.00	Картометрический метод	0.5	-
3045	968768.49	3572610.55	Картометрический метод	0.5	-
3044	968768.88	3572627.86	Картометрический метод	0.5	-
777	968764.76	3572622.31	Картометрический метод	0.5	-
776	968764.37	3572605.00	Картометрический метод	0.5	-
Контур 612					
119	968767.86	3572760.48	Картометрический метод	0.5	-
3059	968772.00	3572766.85	Картометрический метод	0.5	-
3058	968772.42	3572785.89	Картометрический метод	0.5	-
120	968768.29	3572779.51	Картометрический метод	0.5	-
119	968767.86	3572760.48	Картометрический метод	0.5	-
Контур 613					
4260	971949.65	3578937.31	Картометрический метод	0.5	-

2. Сведения о характерных точках границ объекта					
Обозначение характерных точек границ	Координаты, м		Метод определения координат характерной точки	Средняя квадратическая погрешность положения характерной точки (Mt), м	Описание обозначения точки на местности (при наличии)
	X	Y			
1	2	3	4	5	6
4267	971949.78	3578944.10	Картометрический метод	0.5	-
4266	971942.98	3578944.22	Картометрический метод	0.5	-
4265	971942.84	3578937.42	Картометрический метод	0.5	-
4260	971949.65	3578937.31	Картометрический метод	0.5	-
Контур 614					
1510	969688.94	3556707.63	Картометрический метод	0.5	-
5993	969695.62	3556719.54	Картометрический метод	0.5	-
5992	969691.70	3556729.04	Картометрический метод	0.5	-
1972	969689.36	3556737.88	Картометрический метод	0.5	-
1983	969687.64	3556742.06	Картометрический метод	0.5	-
1990	969683.34	3556752.46	Картометрический метод	0.5	-
1584	969675.86	3556739.14	Картометрический метод	0.5	-
5994	969680.32	3556728.40	Картометрический метод	0.5	-
1507	969682.04	3556724.24	Картометрический метод	0.5	-
1510	969688.94	3556707.63	Картометрический метод	0.5	-
3. Сведения о характерных точках части (частей) границы объекта					
Обозначение характерных точек части границы	Координаты, м		Метод определения координат характерной точки	Средняя квадратическая погрешность положения характерной точки (Mt), м	Описание обозначения точки на местности (при наличии)
	X	Y			
1	2	3	4	5	6
-	-	-	-	-	-

Раздел 3

Сведения о местоположении измененных (уточненных) границ объекта

1. Система координат -

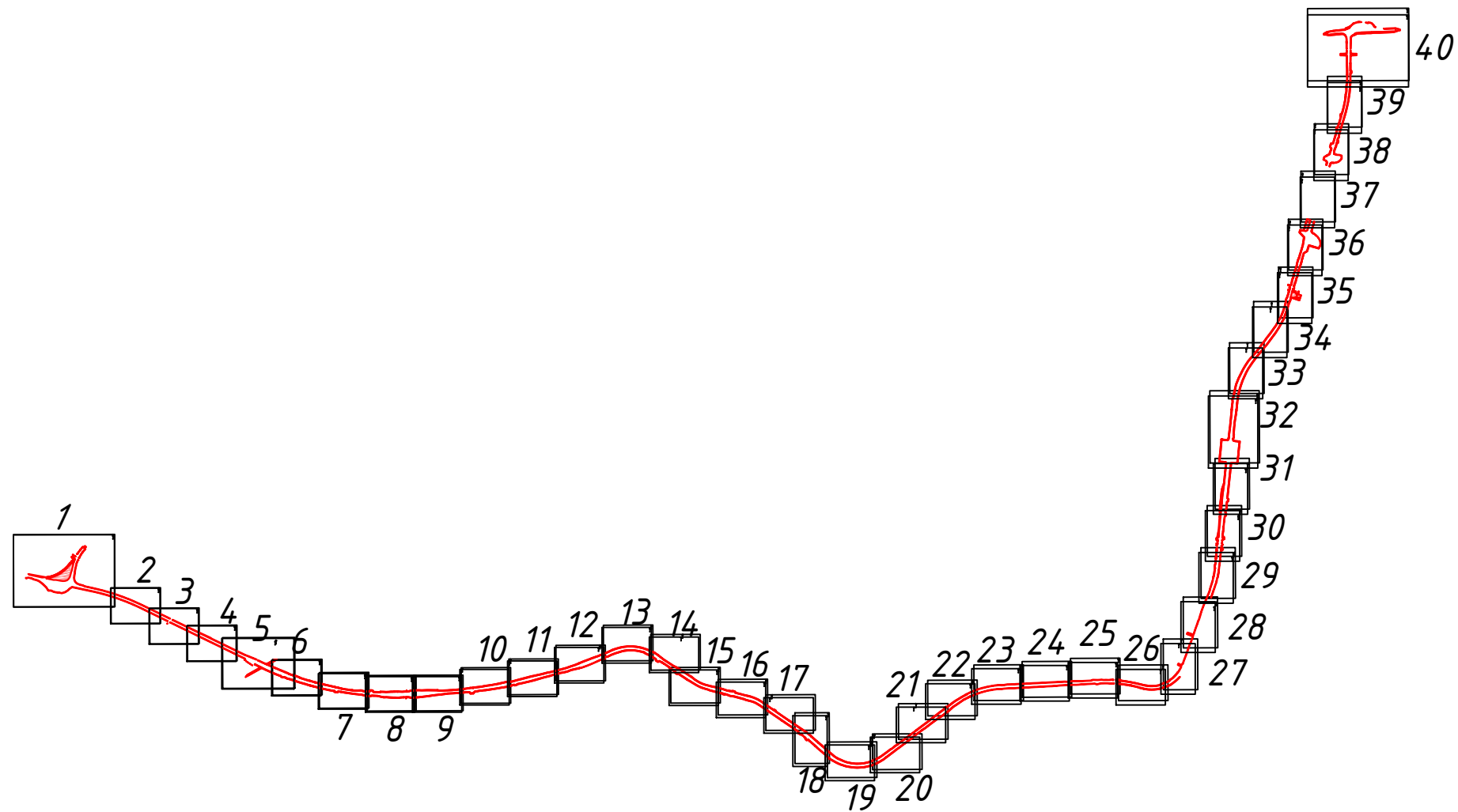
2. Сведения о характерных точках границ объекта

Обозначение характерных точек границ	Существующие координаты, м		Измененные (уточненные) координаты, м		Метод определения координат характерной точки	Средняя квадратическая погрешность положения характерной точки (Mt), м	Описание обозначения точки на местности (при наличии)
	X	Y	X	Y			
1	2	3	4	5	6	7	8
-	-	-	-	-	-	-	

3. Сведения о характерных точках части (частей) границы объекта

Обозначение характерных точек части границы	Существующие координаты, м		Измененные (уточненные) координаты, м		Метод определения координат характерной точки	Средняя квадратическая погрешность положения характерной точки (Mt), м	Описание обозначения точки на местности (при наличии)
	X	Y	X	Y			
1	2	3	4	5	6	7	8
-	-	-	-	-	-	-	

Графическое описание местоположения границ публичного сервитута





Масштаб 1:2000

Условные обозначения

86:08:0030701 - номер кадастрового квартала

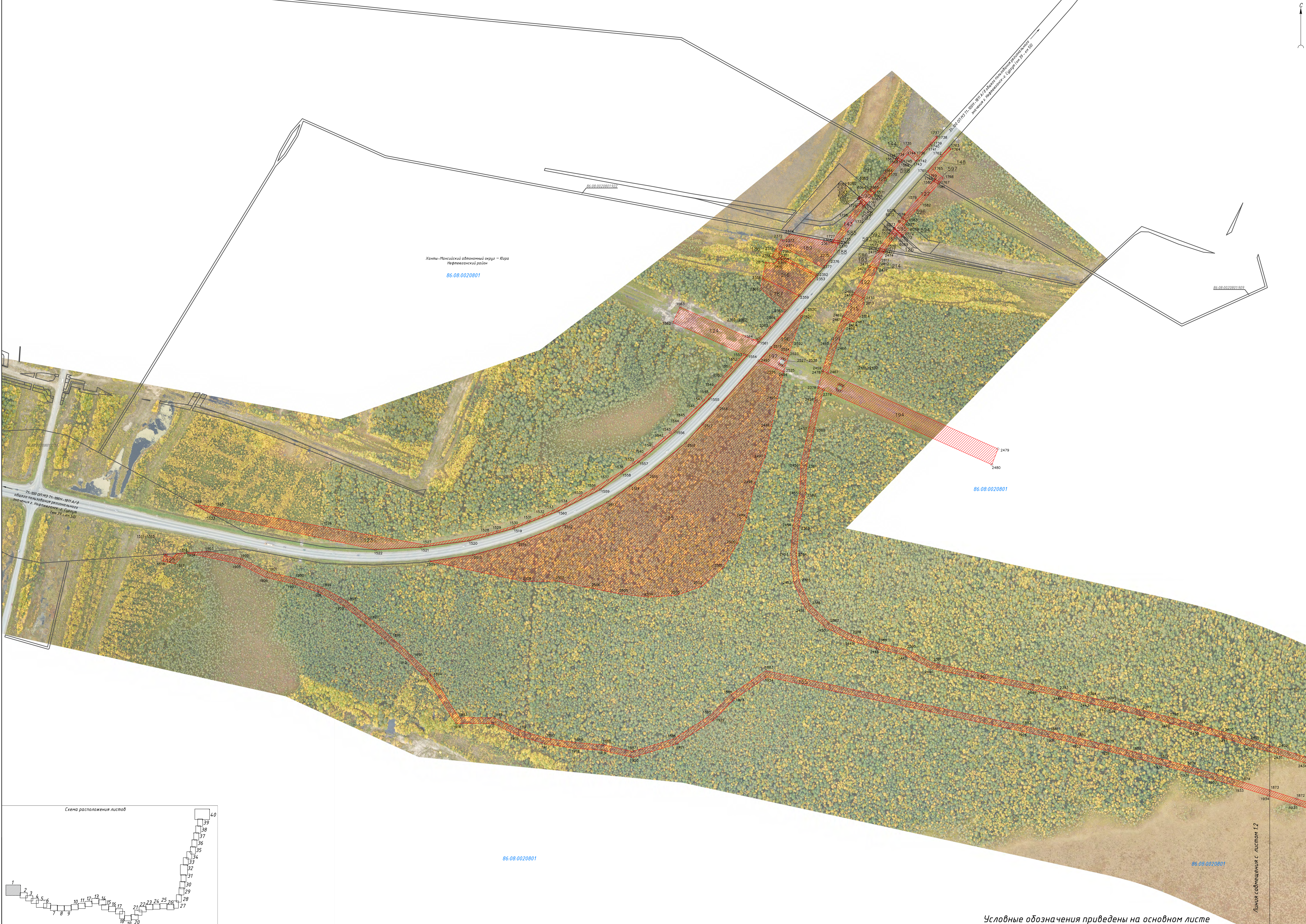

86:03:0000000:7847 - кадастровый номер земельного участка

 - проектная граница публичного сервитута

 - существующая часть границы, имеющиеся в ЕГРН сведения о которой достаточны для определения ее местоположения

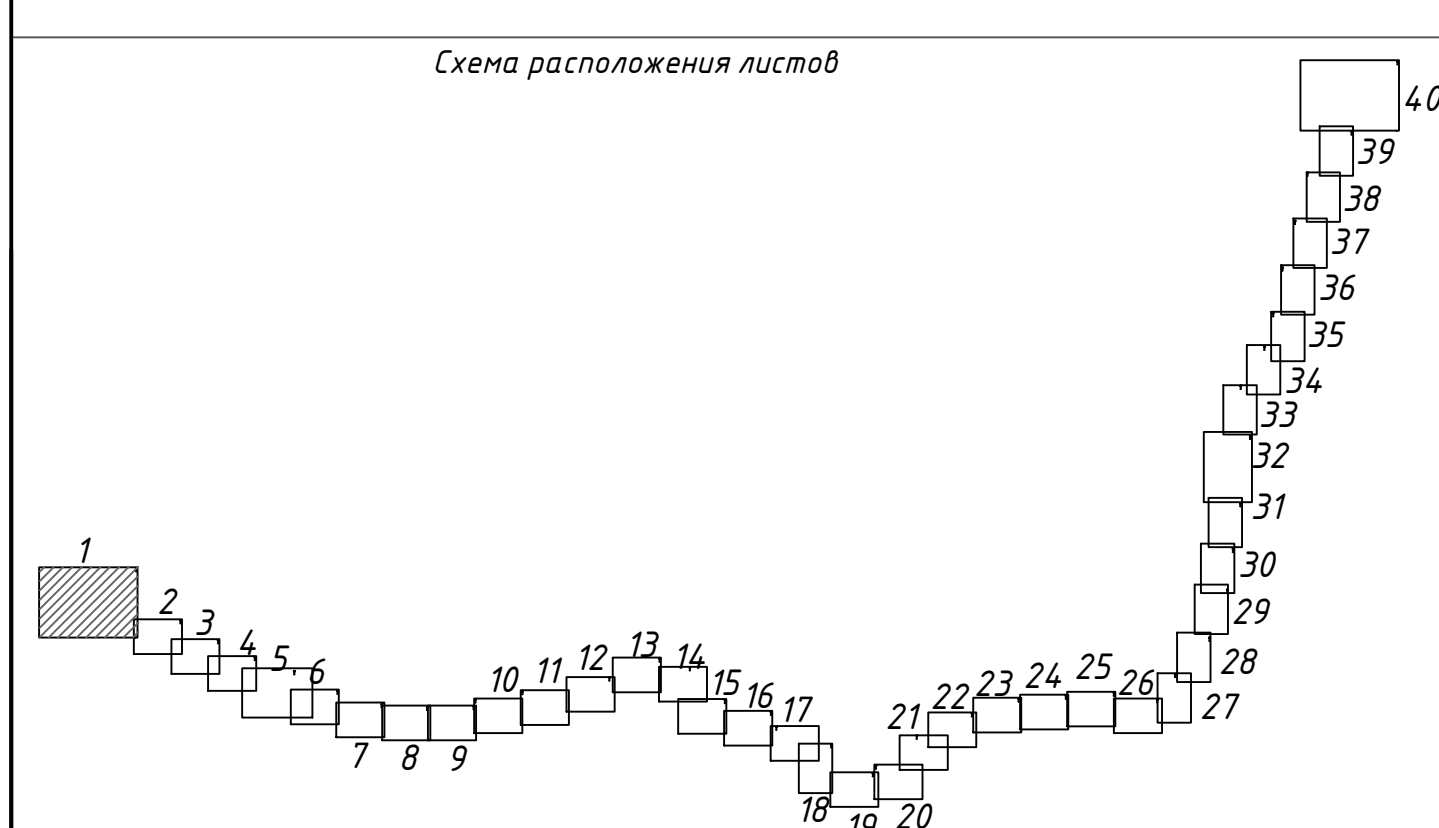
 - границы кадастрового квартала

• З - характерная точка границы, сведения о которой позволяют однозначно определить ее местоположение на местности



Ханты-Мансийский автономный округ – Мура
Нефтегазский район
86.08.0020801

71-100 ОП КЗ 71-100Н-1011 А/Ф
общества с ограниченной ответственностью
«Нефтегаз-С» (Сургут)
Лист 35 - из 50



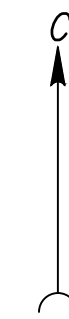
86.08.0020801

86.08.0020801

86.09.0020801

Условные обозначения приведены на основном листе

Линия софитов с листом 1.2



Ханты-Мансийский автономный округ – Югра
Нефтеюганский район

86:08:0020801

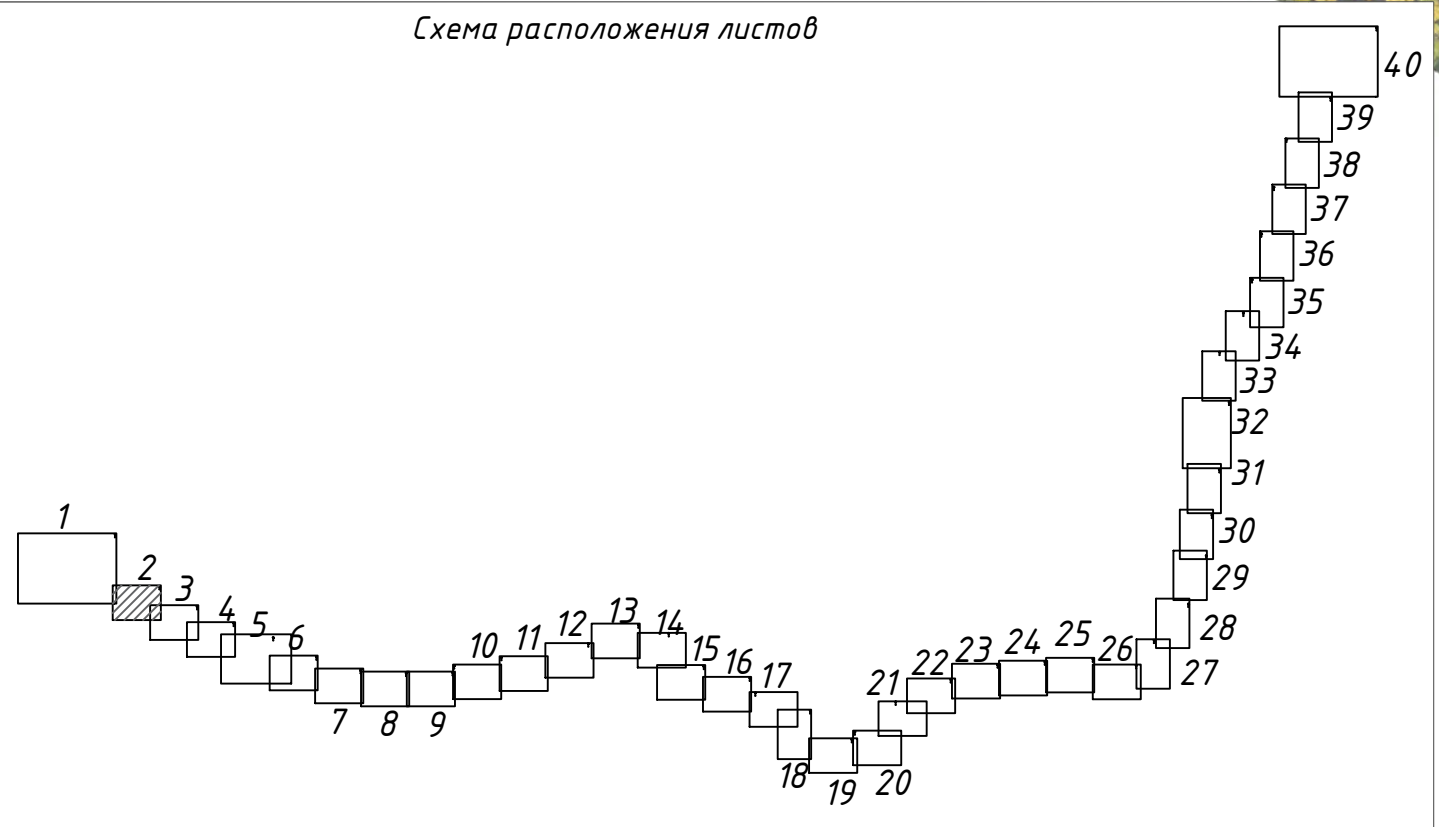
Линия совмещения с листом 1.1

Линия совмещения с листом 1.3

86:08:0020801

Условные обозначения приведены на основном листе

Схема расположения листов





Ханты-Мансийский автономный округ – Югра
Нефтеюганский район

86:08:0020801:581

2417


Линия совмещения с листом 1.2

86:08:0020801

86:08:0000000:32463

86:08:0020801:464

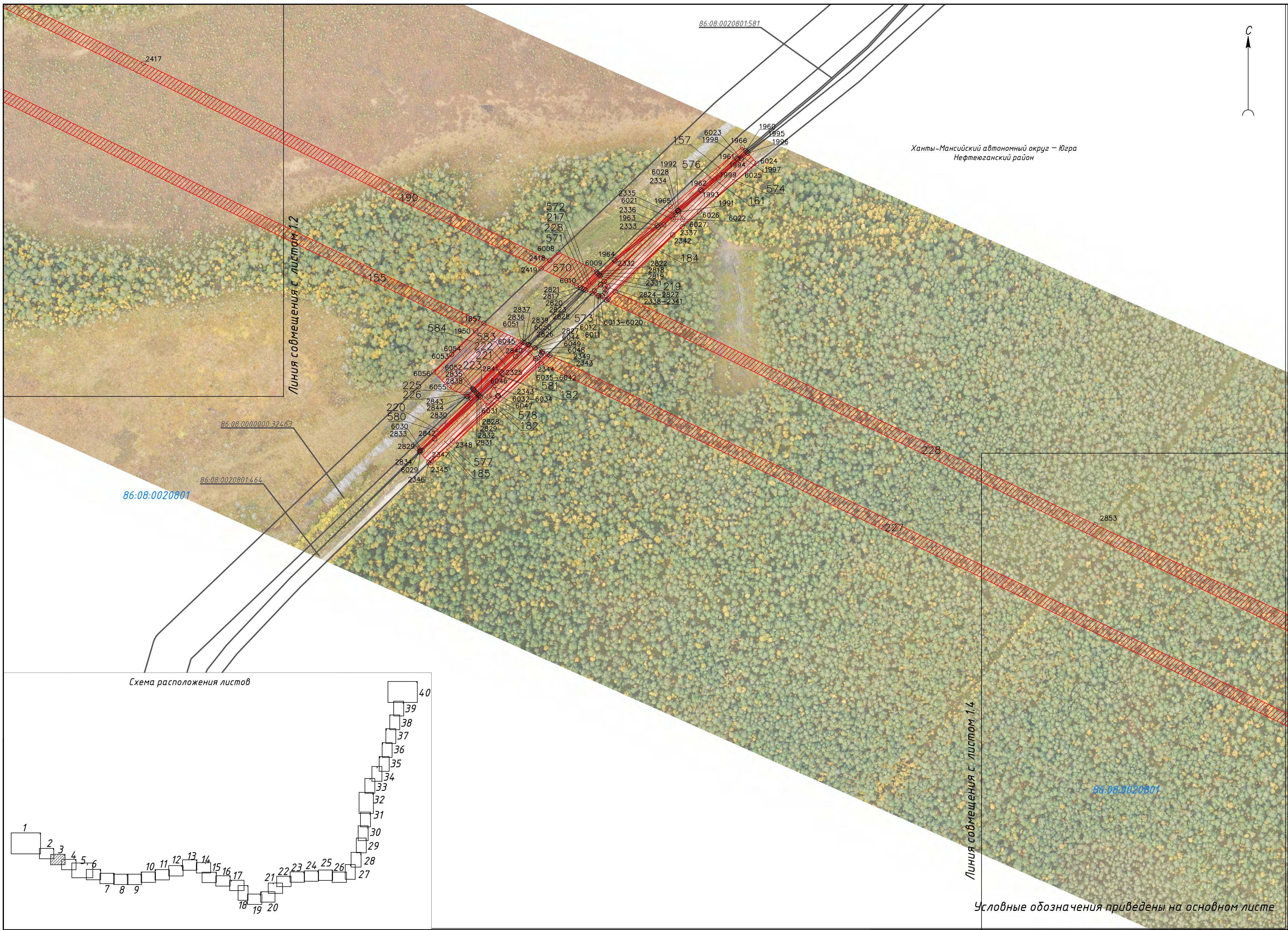
Схема расположения листов



Линия совмещения с листом 1.4

86:08:0020801

Условные обозначения приведены на основном листе



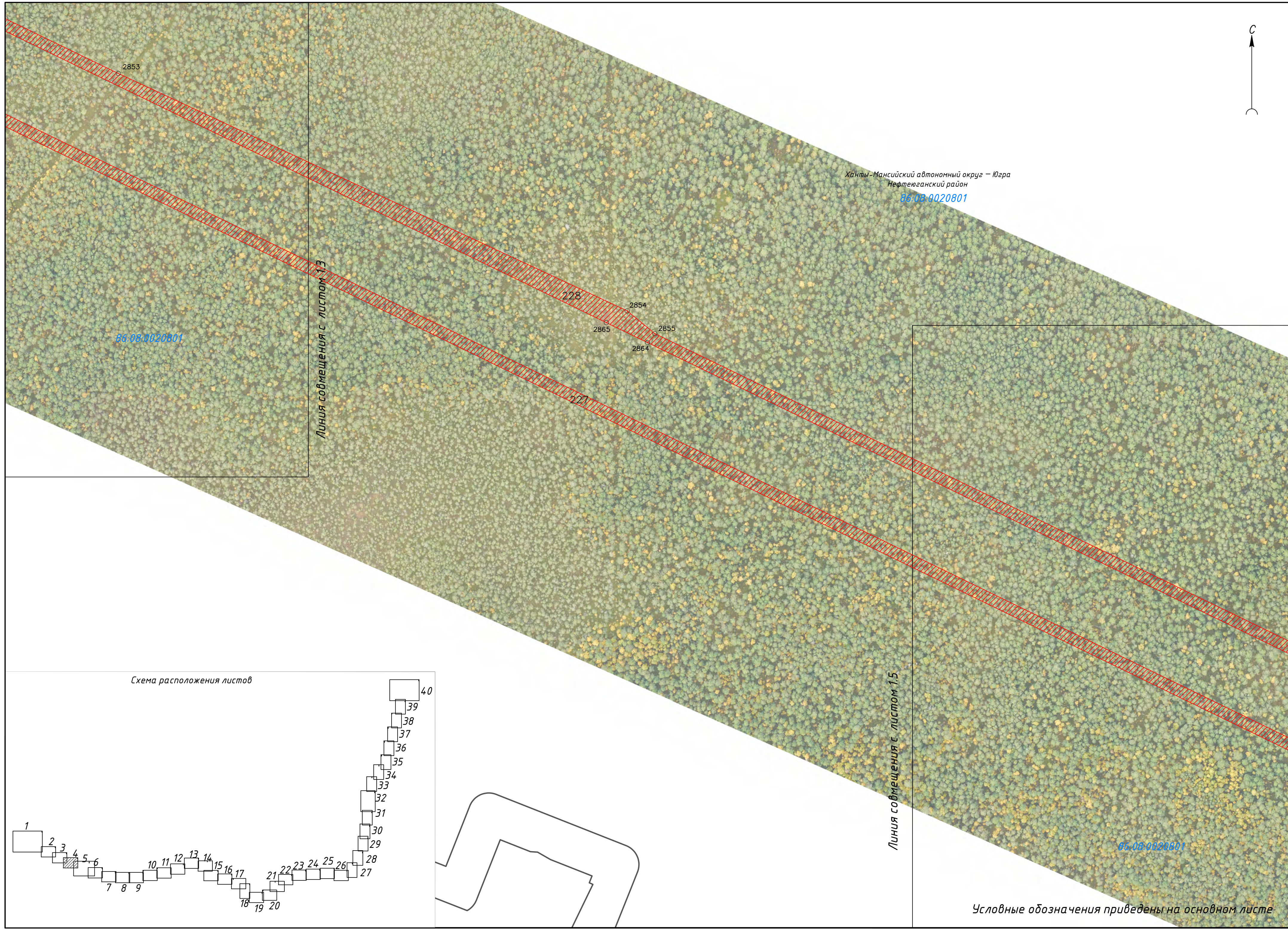


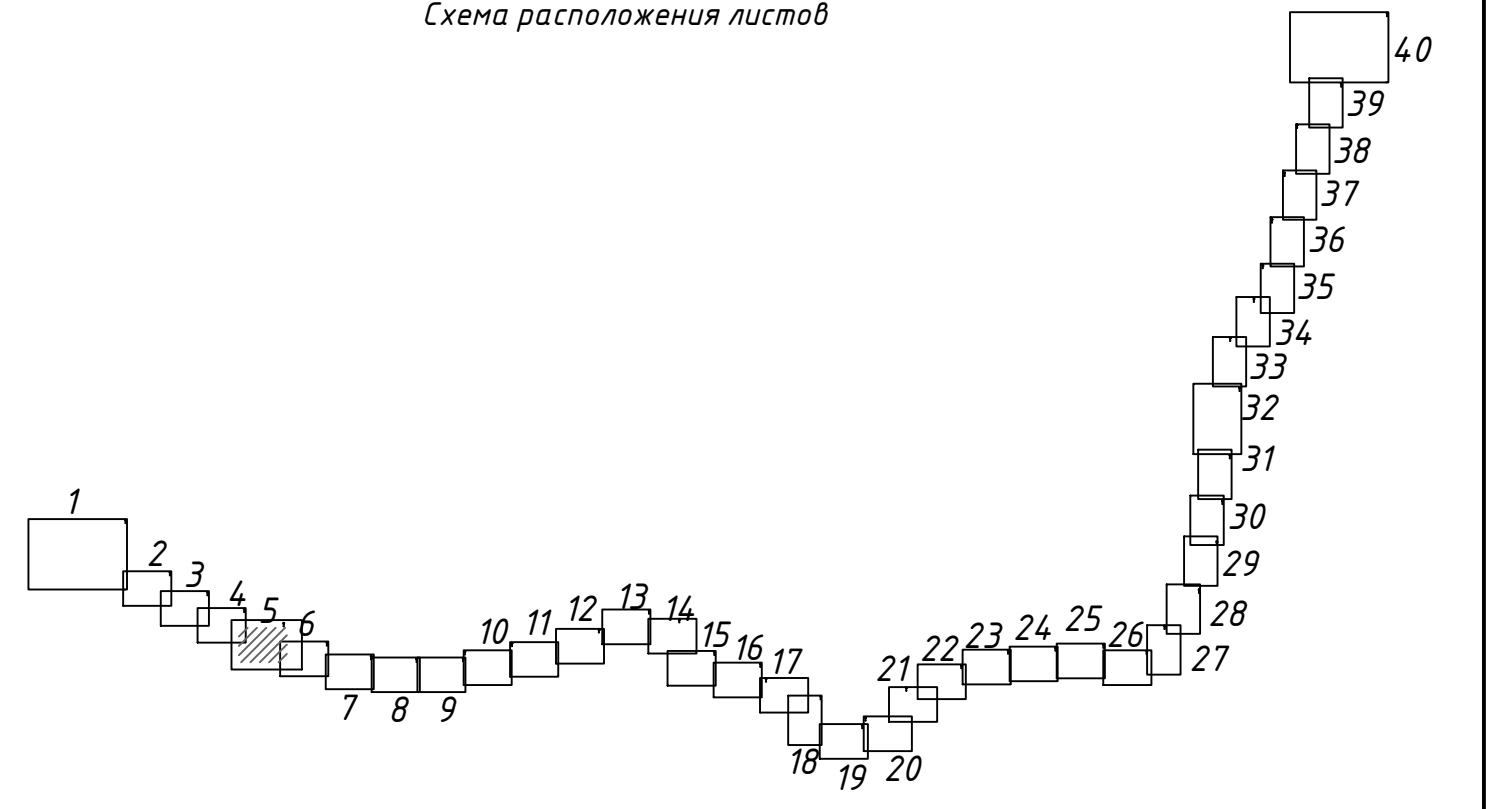


Схема расположения листов



Условные обозначения приведены на основном листе

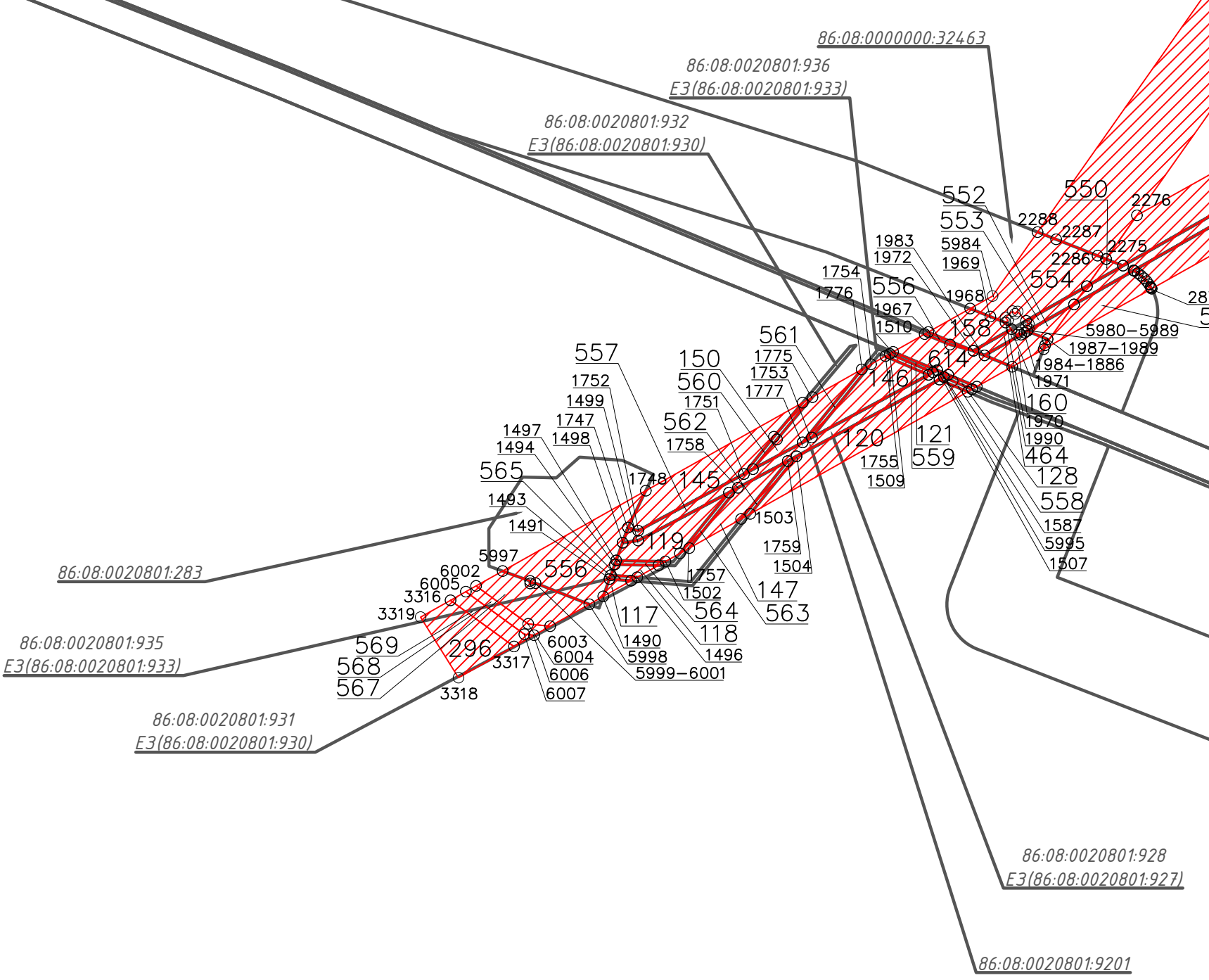


Линия совмещения с листом 1.4

Ханты-Мансийский автономный округ – Югра
Нефтегазский район

86.08.0020801

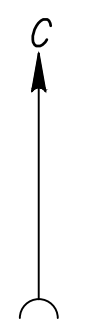
86.08.0020801



86.08.0020801

Линия совмещения с листом 1.5

86.08.0020801



86:08:0020801:929

Ханты-Мансийский автономный округ – Югра
Нефтеюганский район

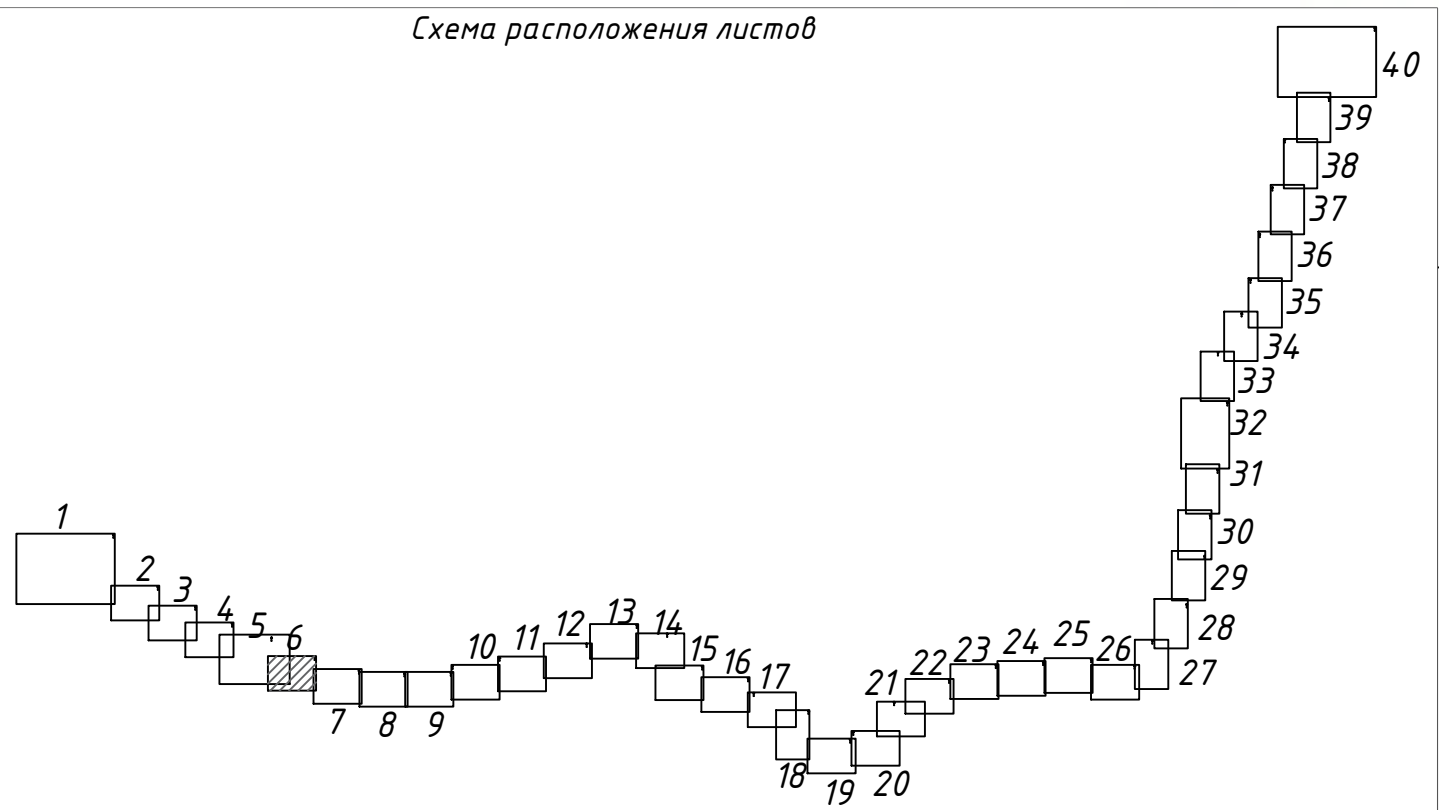
86:08:0020801

Линия совмещения с листом 1.5

Линия совмещения с листом 1.7

86:08:0020801

Схема расположения листов



Условные обозначения приведены на основном листе

Ханты-Мансийский автономный округ – Югра
Нефтеюганский район



86:08:0020801:6799

86:08:0020801:6800

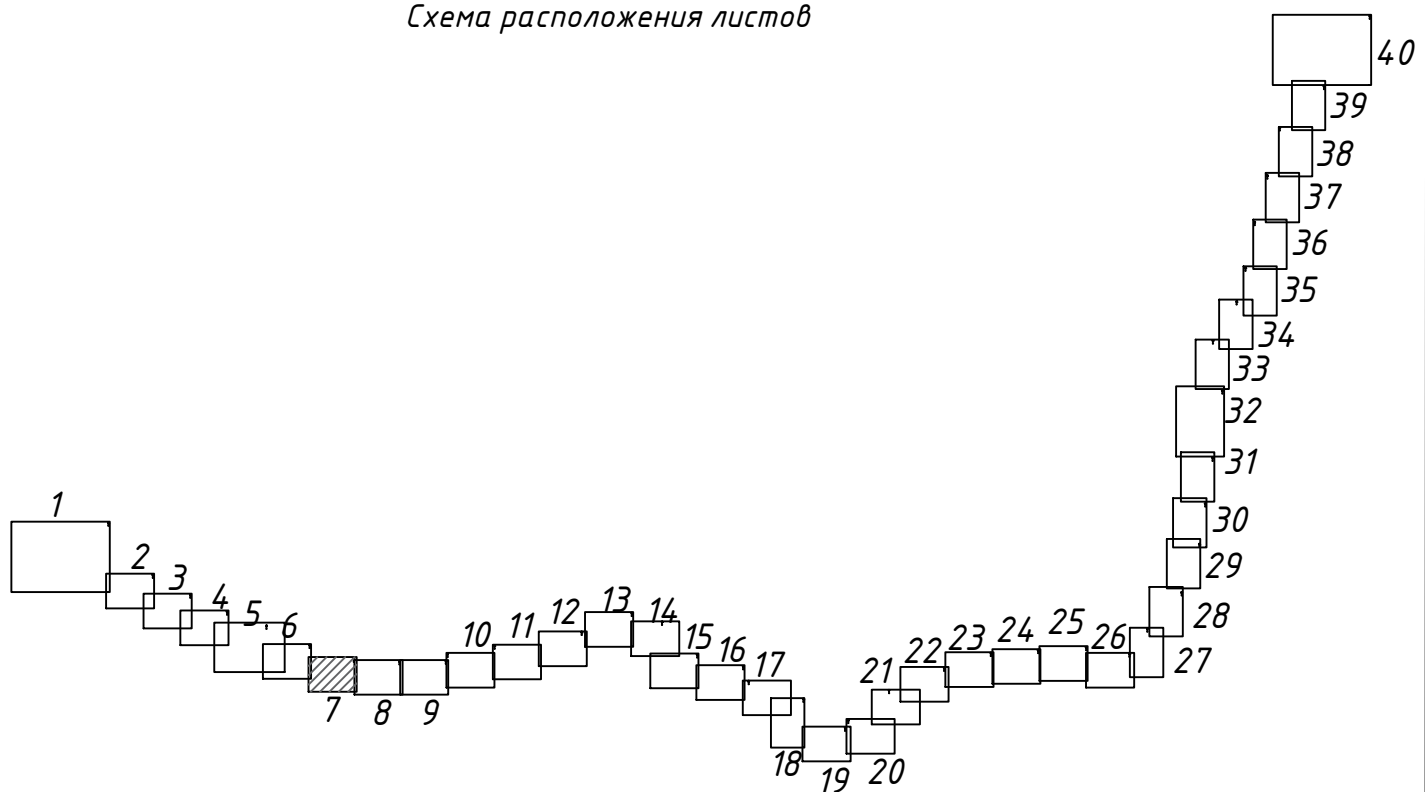
86:08:0020801

86:08:0020801

Линия совмещения с листом 1.6

Линия совмещения с листом 1.8

Схема расположения листов



Условные обозначения приведены на основном листе

86:08:0020801

86:08:0020801.52



Ханты-Мансийский автономный округ – Югра
Нефтеюганский район

Сургутское отделение
Свердловской железной
дороги в направлении раз.
Остробной

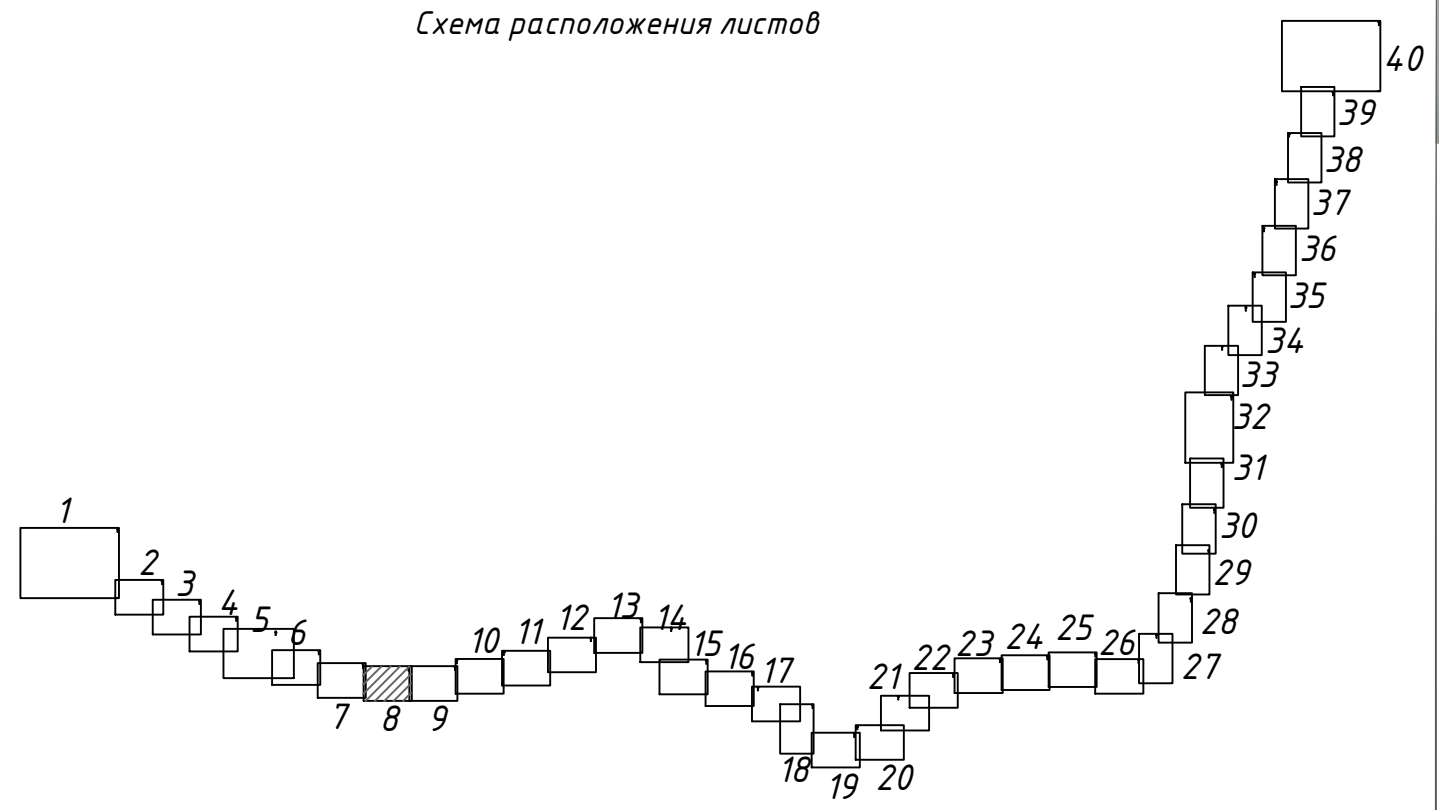
Сургутское отделение
Свердловской железной дороги
о. п. 674 км
в направлении ст. Юсть-Юган



Линия совмещения с листом 1.7

Линия совмещения с листом 1.9

Схема расположения листов



86:08:0030701

86:08:0020801

Условные обозначения приведены на основном листе

Ханты-Мансийский автономный округ – Югра
Нефтеюганский район

86:08:0030701

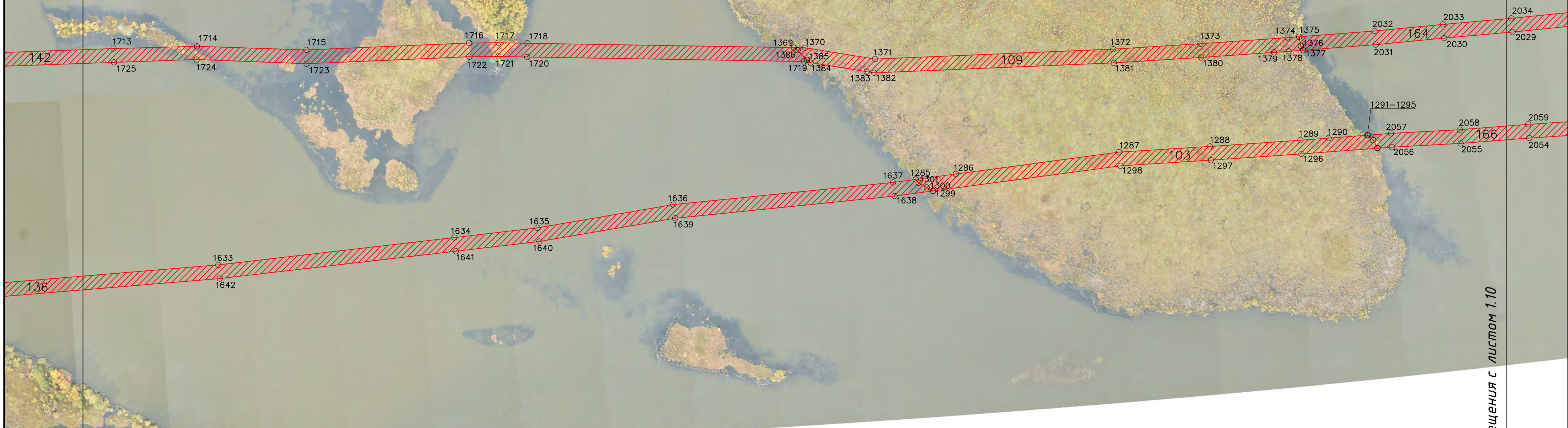
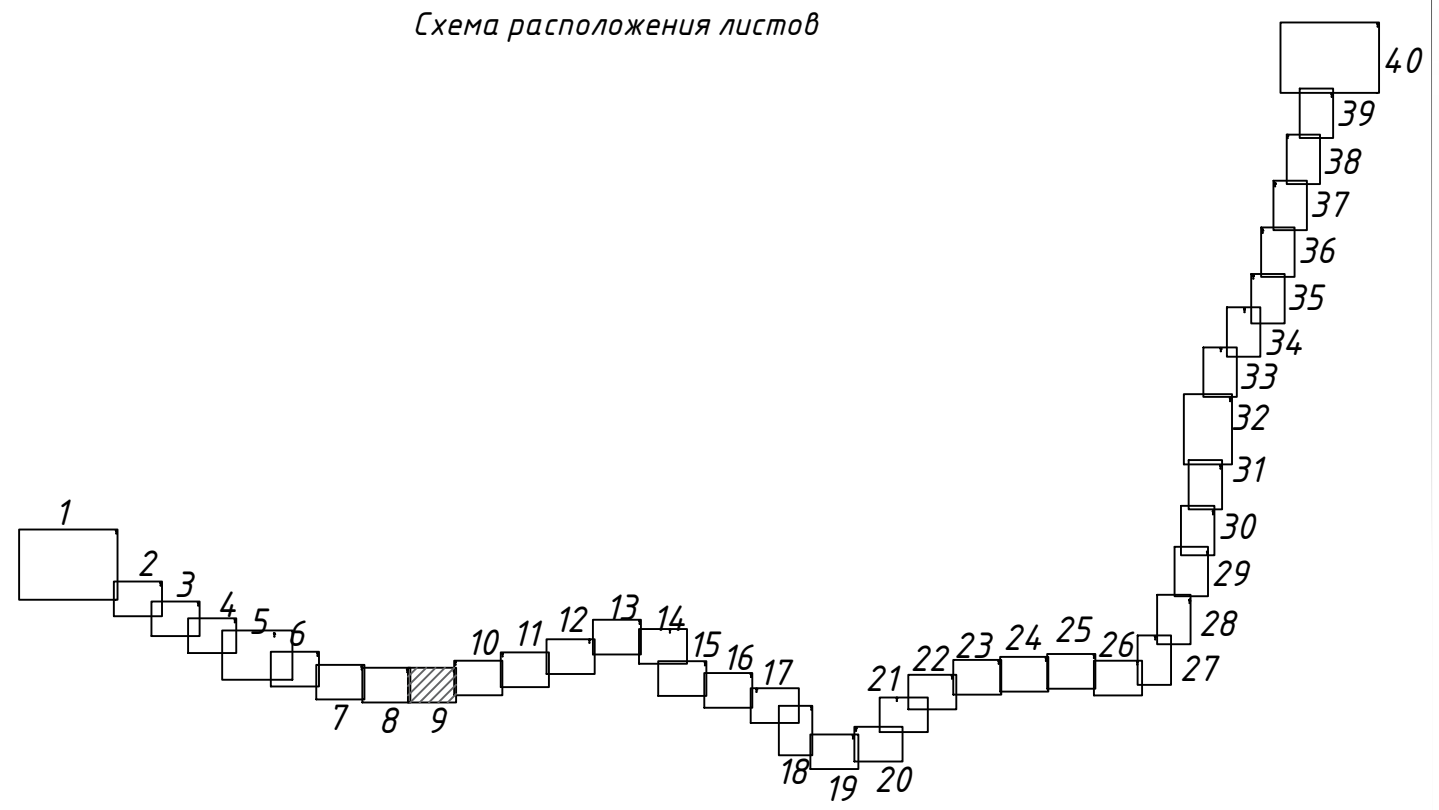


Схема расположения листов



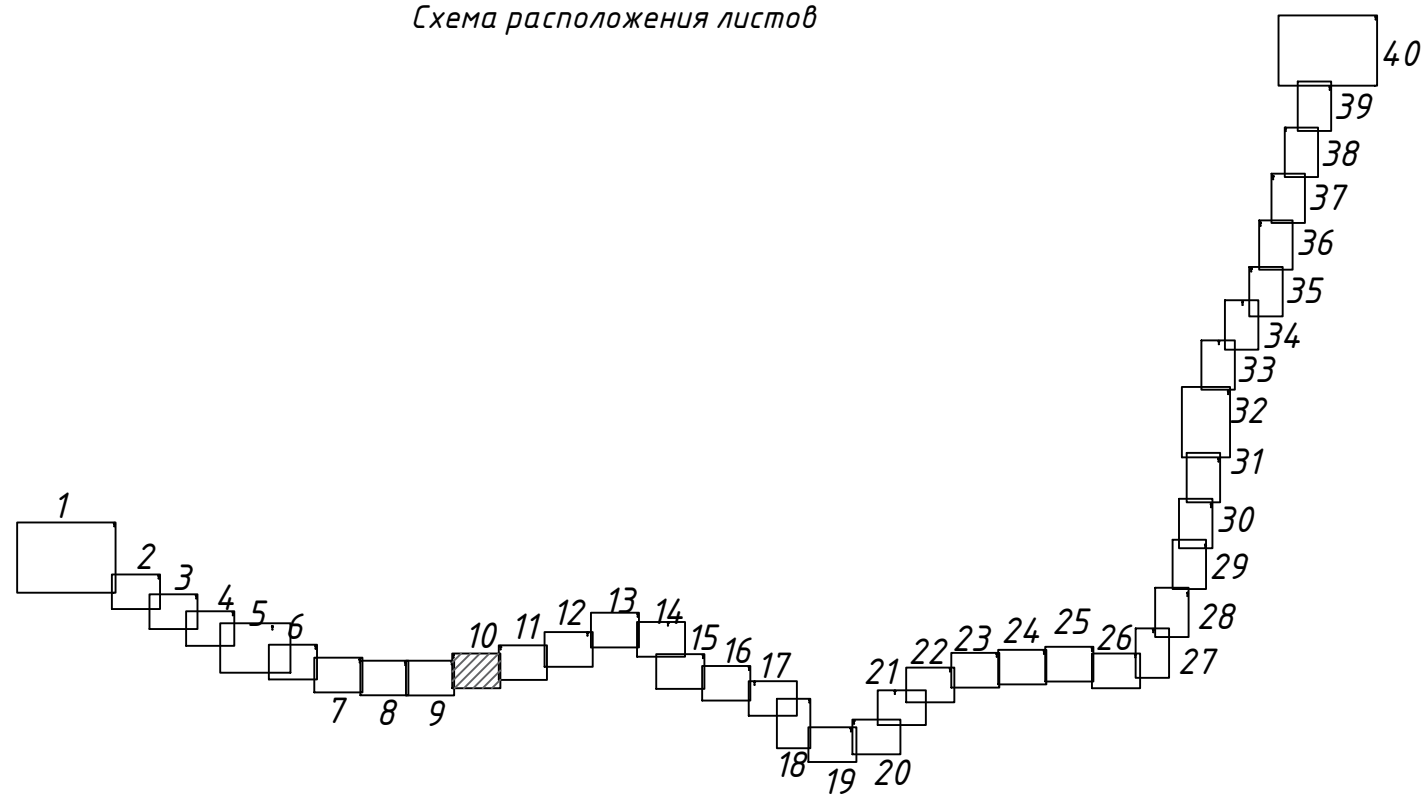
Линия совмещения с листом 1.8

Линия совмещения с листом 1.10

86:08:0030701

Условные обозначения приведены на основном листе

Схема расположения листов



Линия совмещения с листом 1.9

Линия совмещения с листом 1.11

Ханты-Мансийский автономный округ – Югра
Нефтеюганский район

Ханты-Мансийский автономный округ – Югра
Сургутский район

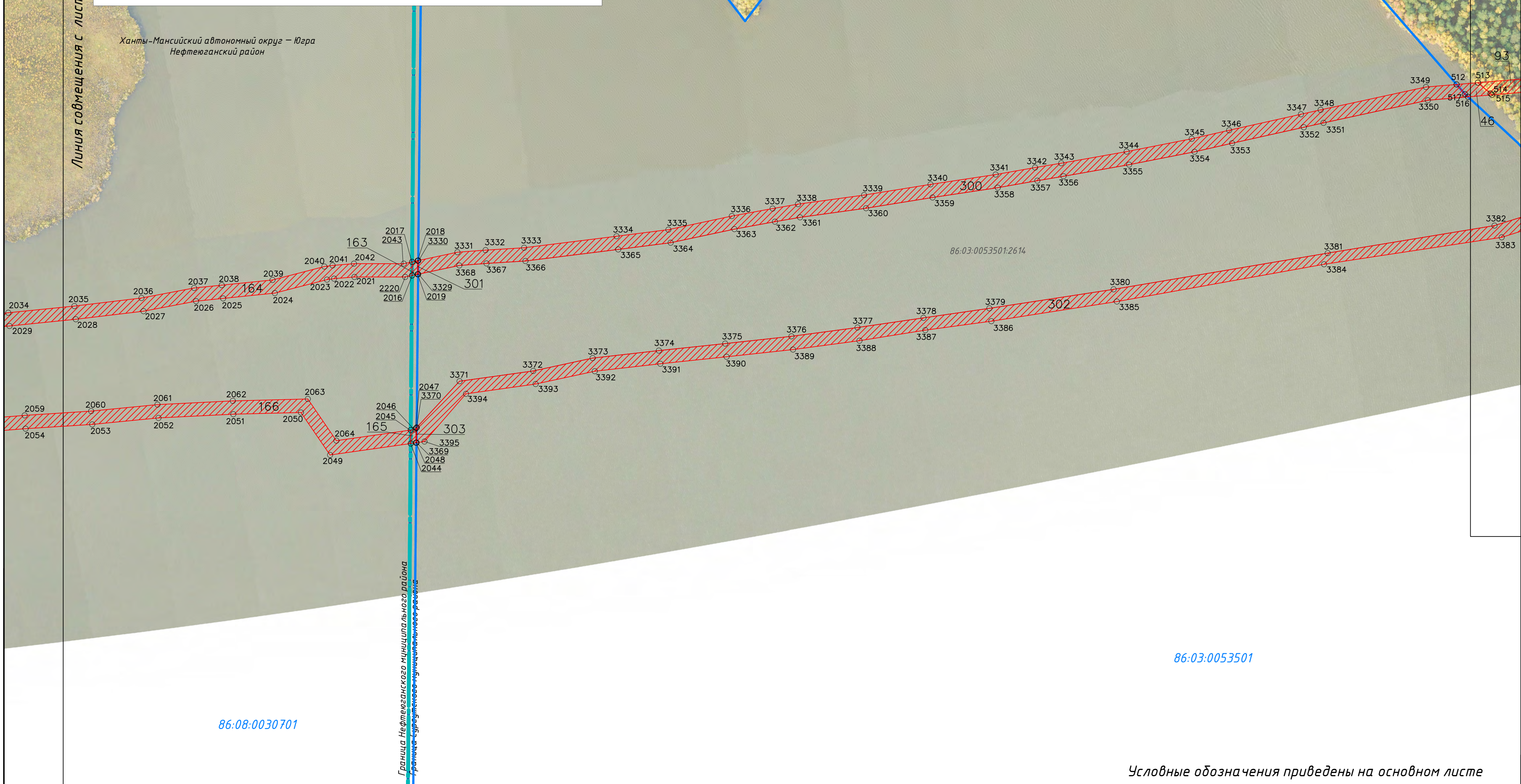
86:03:0053501

86:03:0053501.2614

86:03:0053501

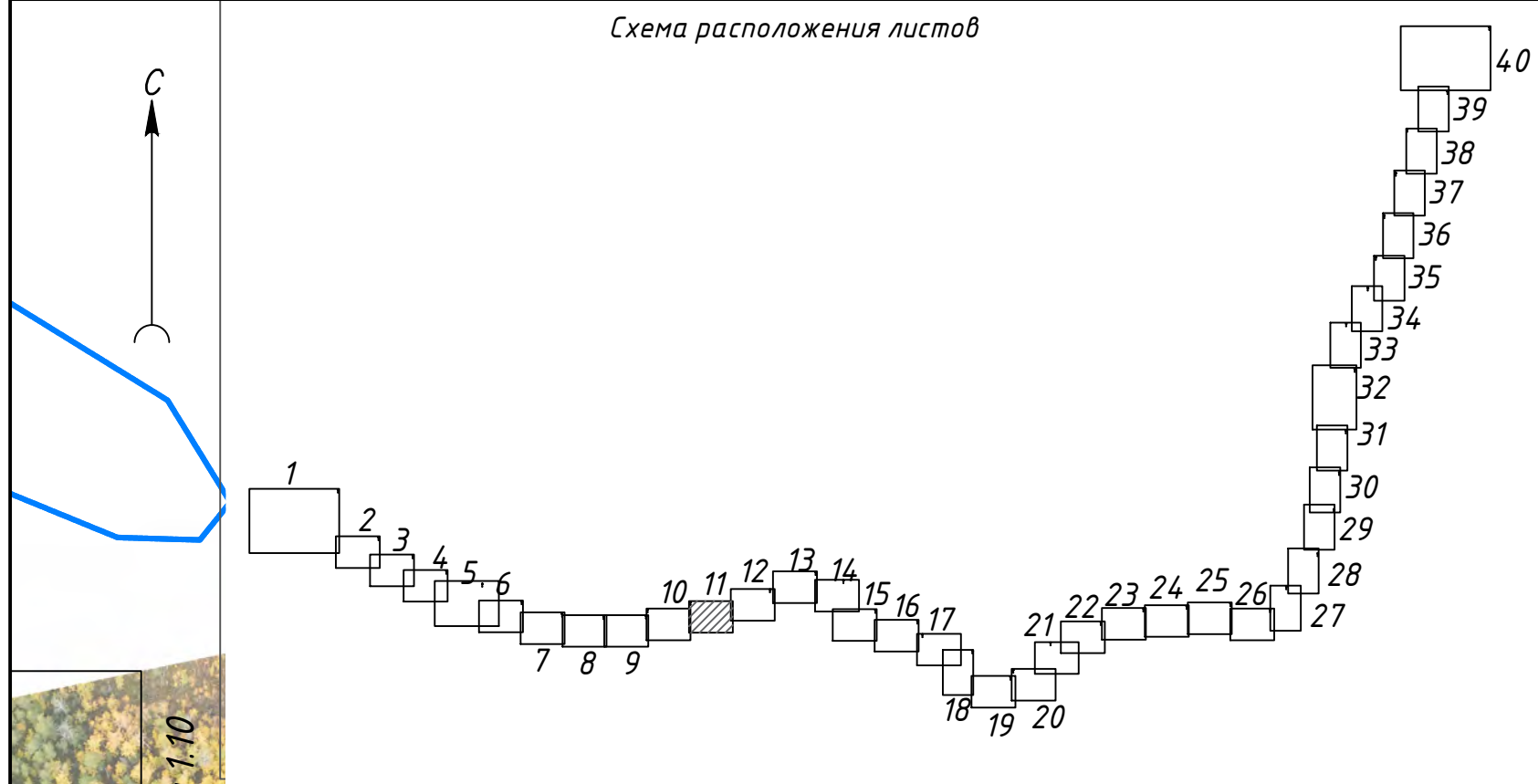
86:08:0030701

Граница Нефтеюганского муниципального района
Граница Сургутского муниципального района



Условные обозначения приведены на основном листе

Схема расположения листов

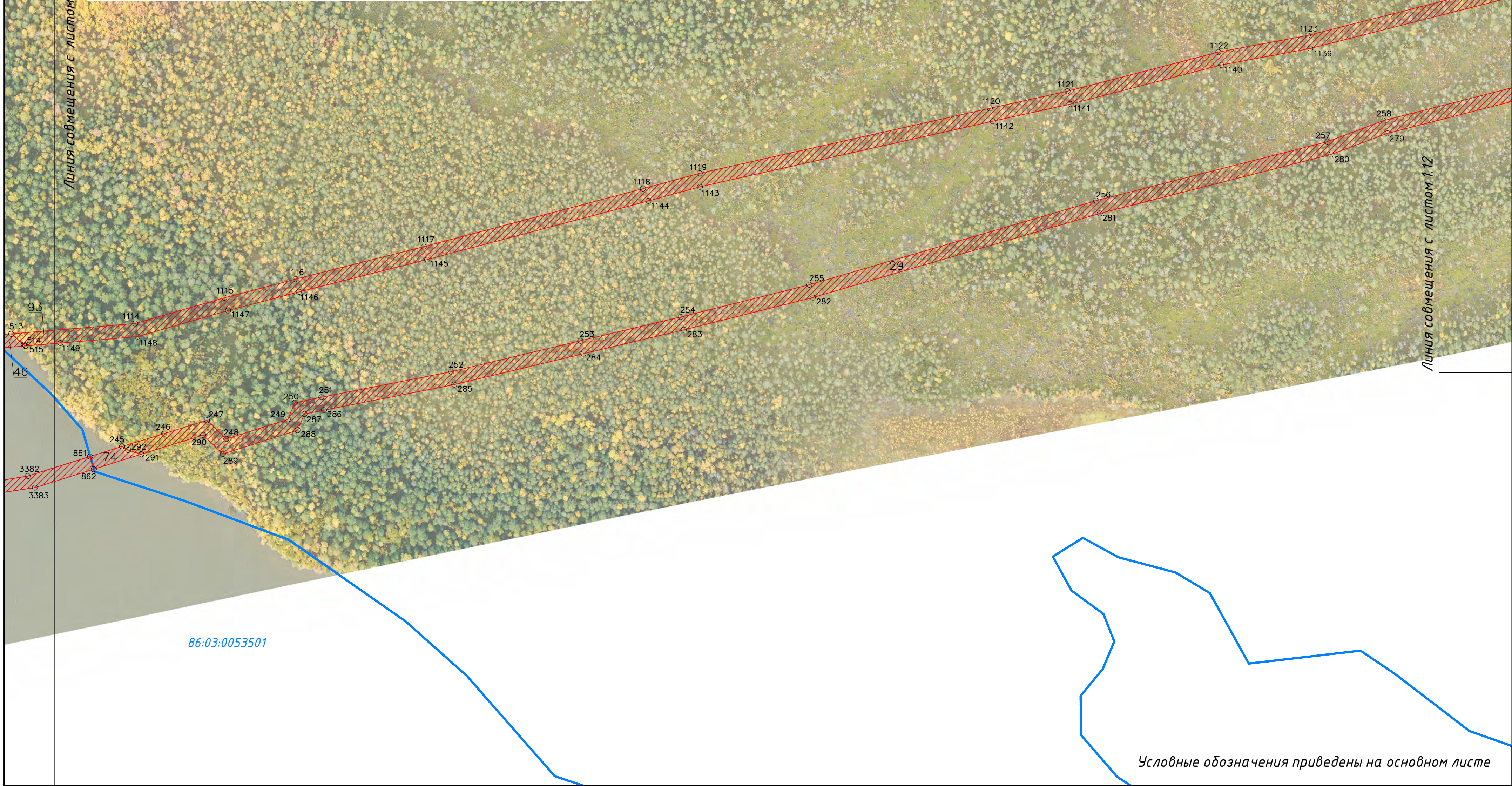


Ханты-Мансийский автономный округ – Югра
Сургутский район

86:03:0053503


Линия совмещения с листом 1.10

Линия совмещения с листом 1.12




86:03:0053501

Условные обозначения приведены на основном листе



Ханты-Мансийский автономный округ – Югра
Сургутский район



86:03:0053501

86:03:0053503


86:03:0000000:152820

Линия совмещения с листом 100
86:03:0000000:152826

Линия совмещения с листом 111

86:03:0053503

86:03:0053501



86:03:0053503:17

86:03:0053503:10

86:03:0053503

Ханты-Мансийский автономный округ – Югра
Сургутский район

86:03:0053501

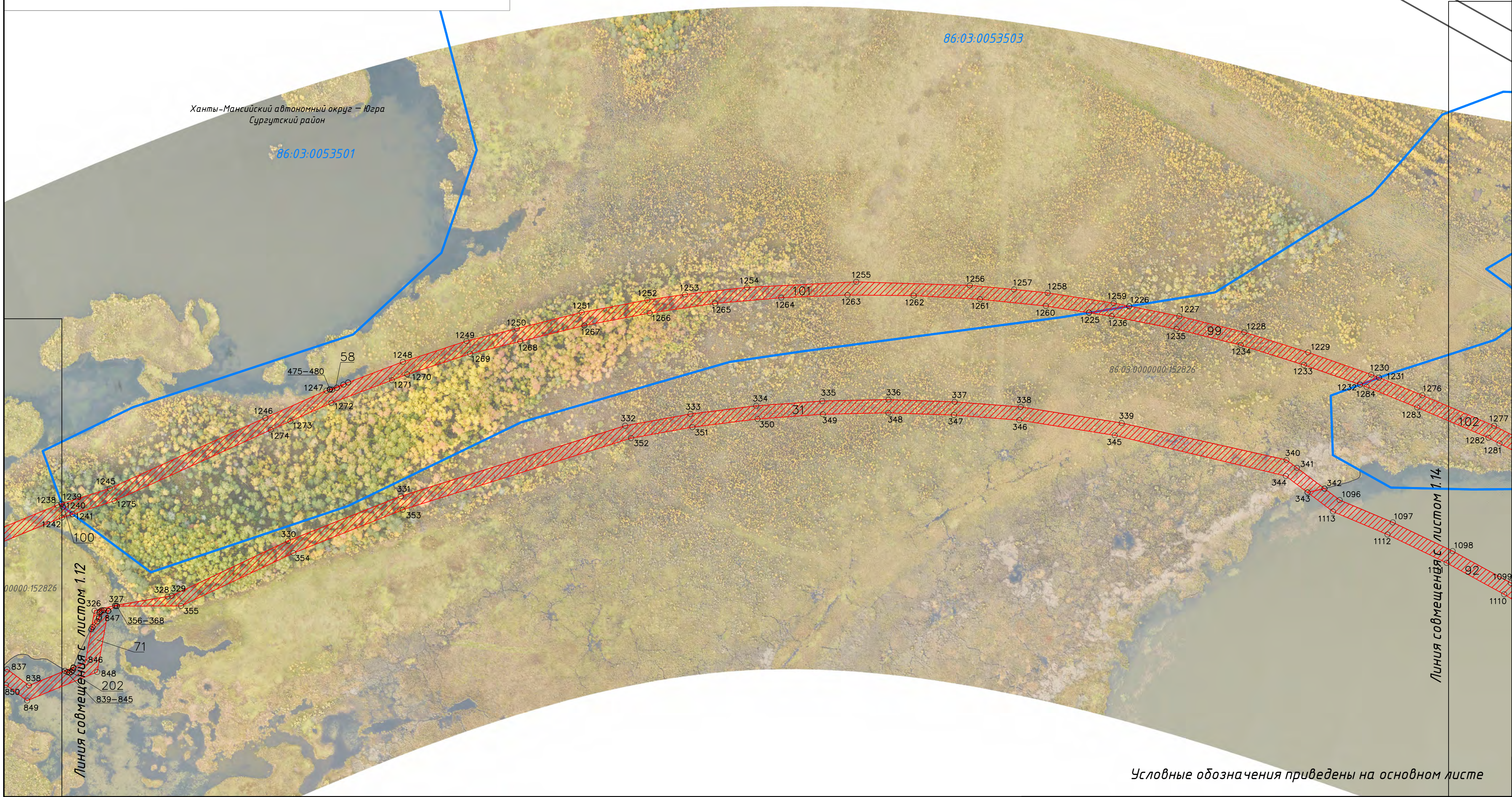
86:03:0000000:152826

00000:152826

Линия совмещения с листом 1.12

Линия совмещения с листом 1.14

Условные обозначения приведены на основном листе



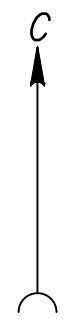
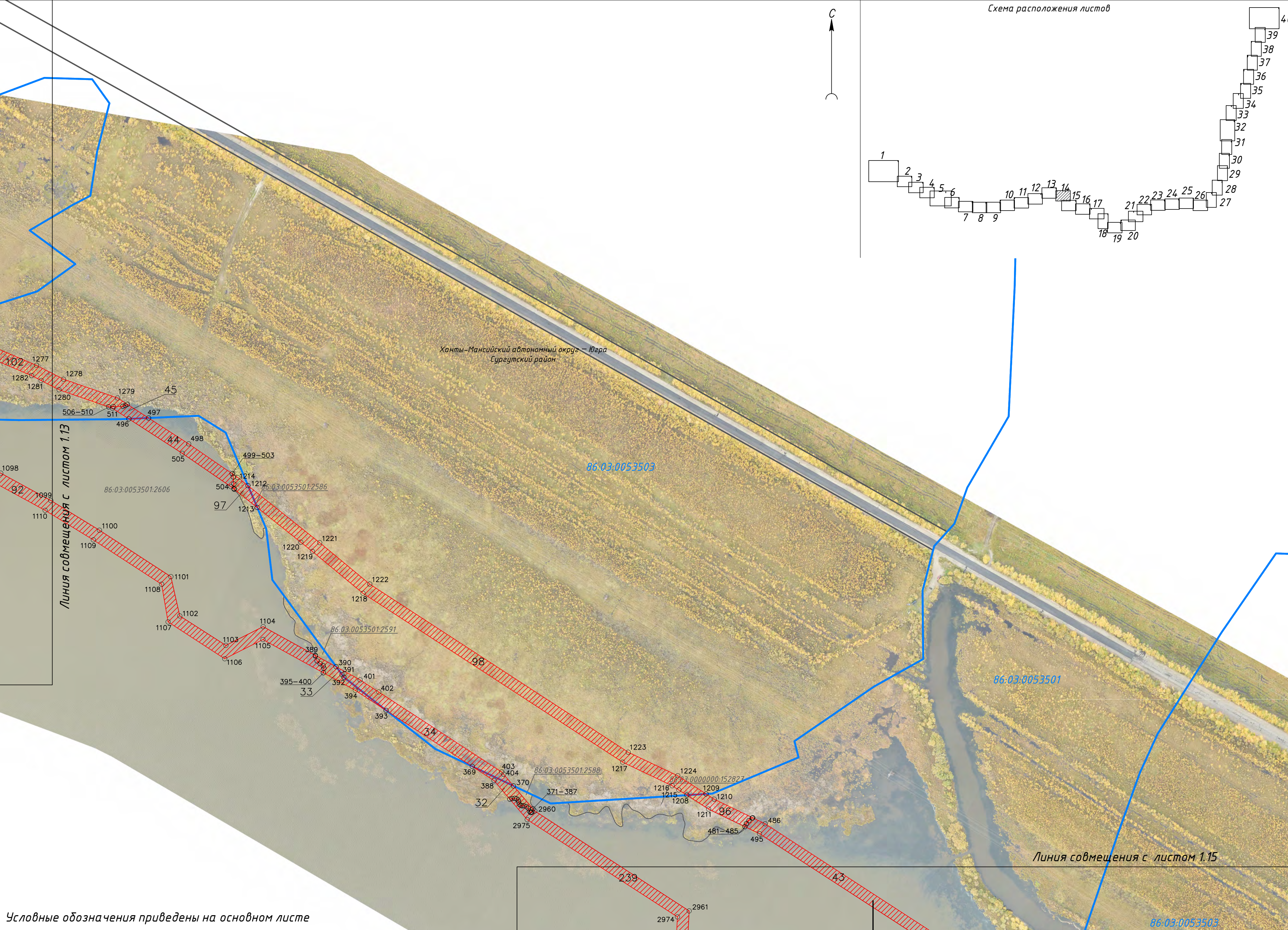
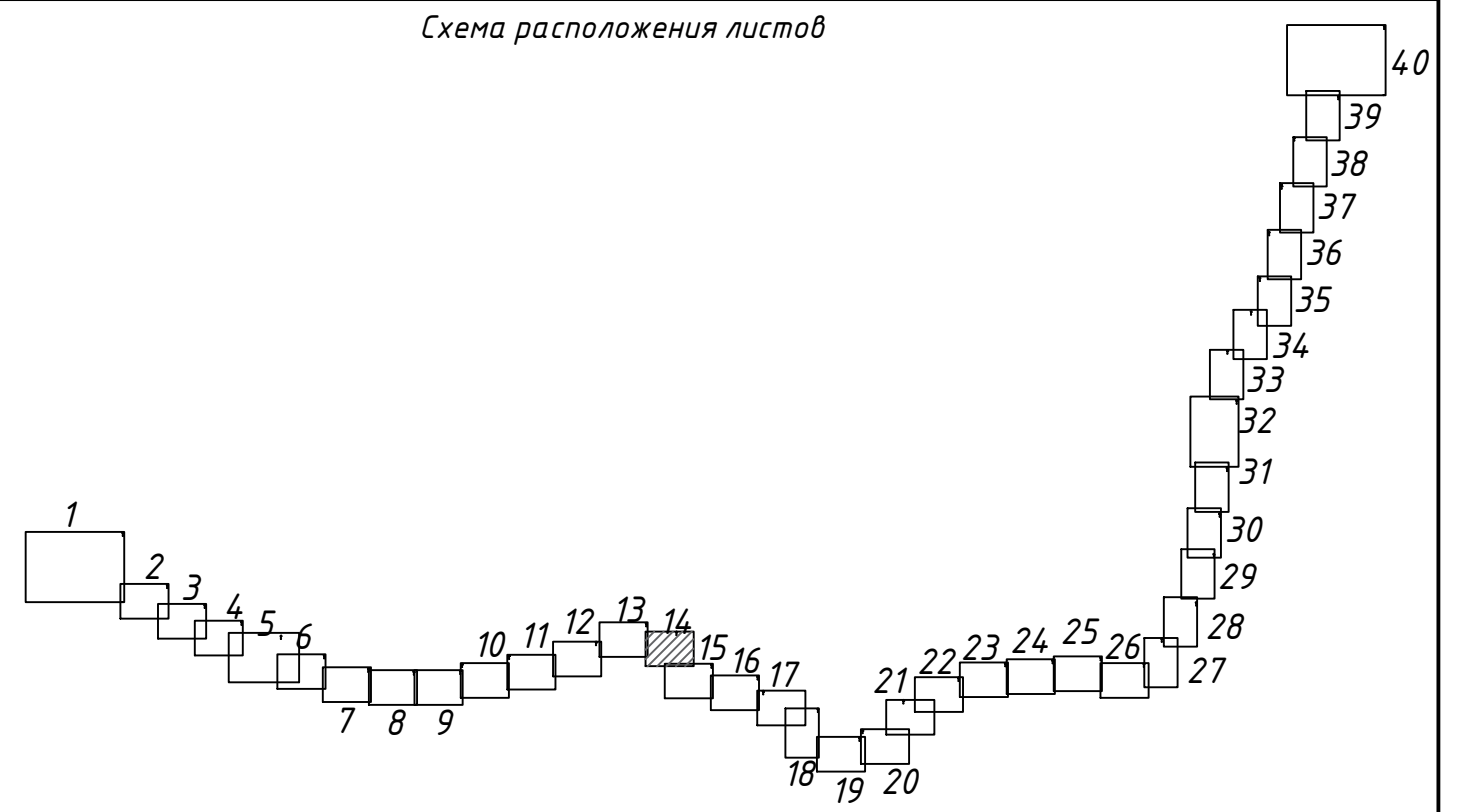


Схема расположения листов



Линия совмещения с листом 1.13

Линия совмещения с листом 1.15

Условные обозначения приведены на основном листе

86.03.0053503

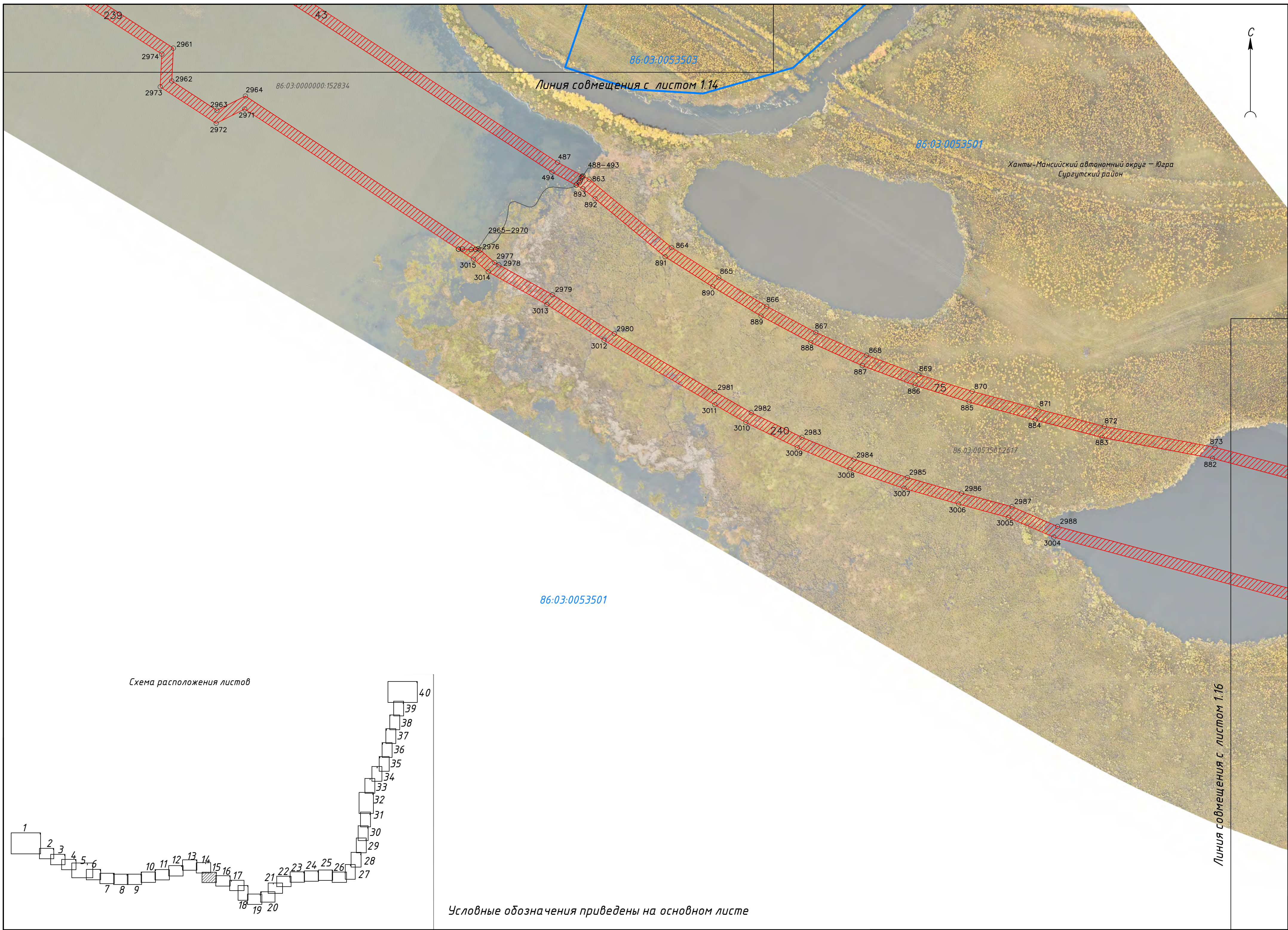



Схема расположения листов

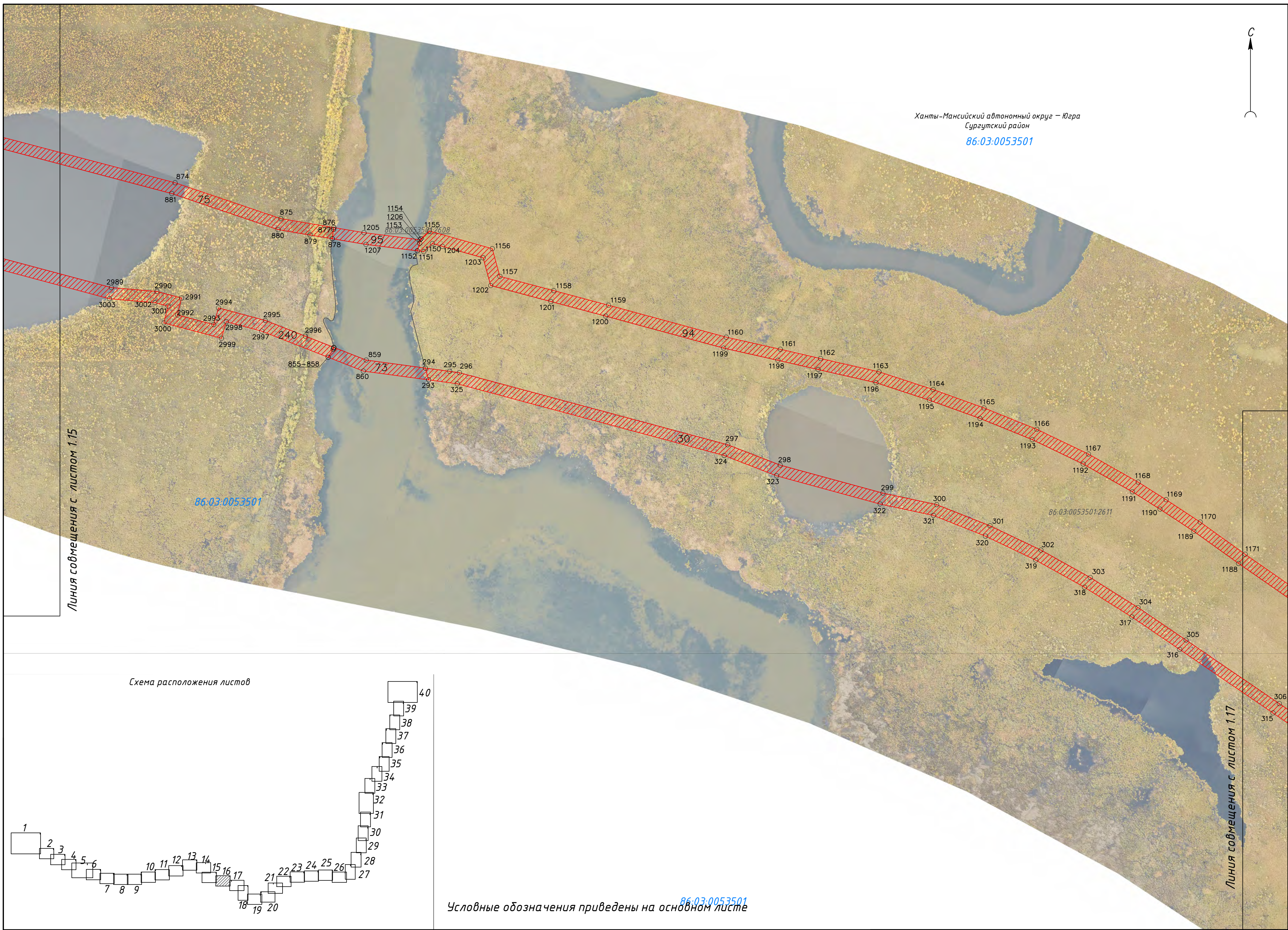


Условные обозначения приведены на основном листе

Линия совмещения с листом 1.16



Ханты-Мансийский автономный округ – Югра
Сургутский район
86:03:0053501



Линия совмещения с листом 1.15

86:03:0053501


86:03:0053501.2611

Линия совмещения с листом 1.17

Схема расположения листов



Условные обозначения приведены на основном листе 86:03:0053501



86:03:0053501

Ханты-Мансийский автономный округ – Югра
Сургутский район

Линия совмещения с листом 1.16

Линия совмещения с листом 1.18

86:03:0053501

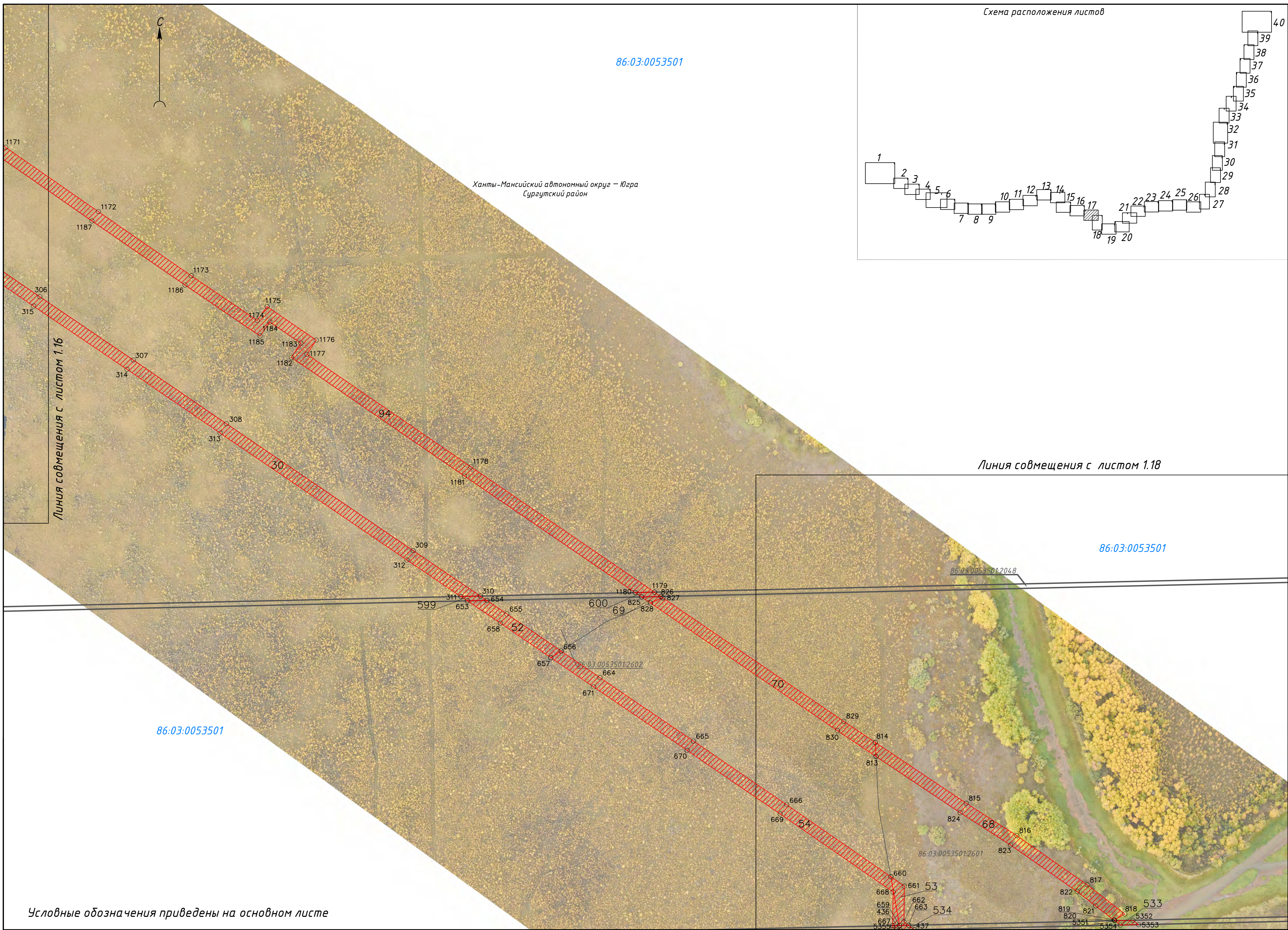
86:03:0053501

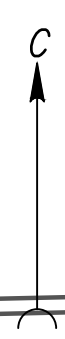
86:03:0053501:2048

86:03:0053501:2602

86:03:0053501:2601

Условные обозначения приведены на основном листе





86:03:0053501

86:03:0053501.2048

Ханты-Мансийский автономный округ – Югра
Сургутский район

Линия совмещения с листом 1.17

86:03:0053501.2048

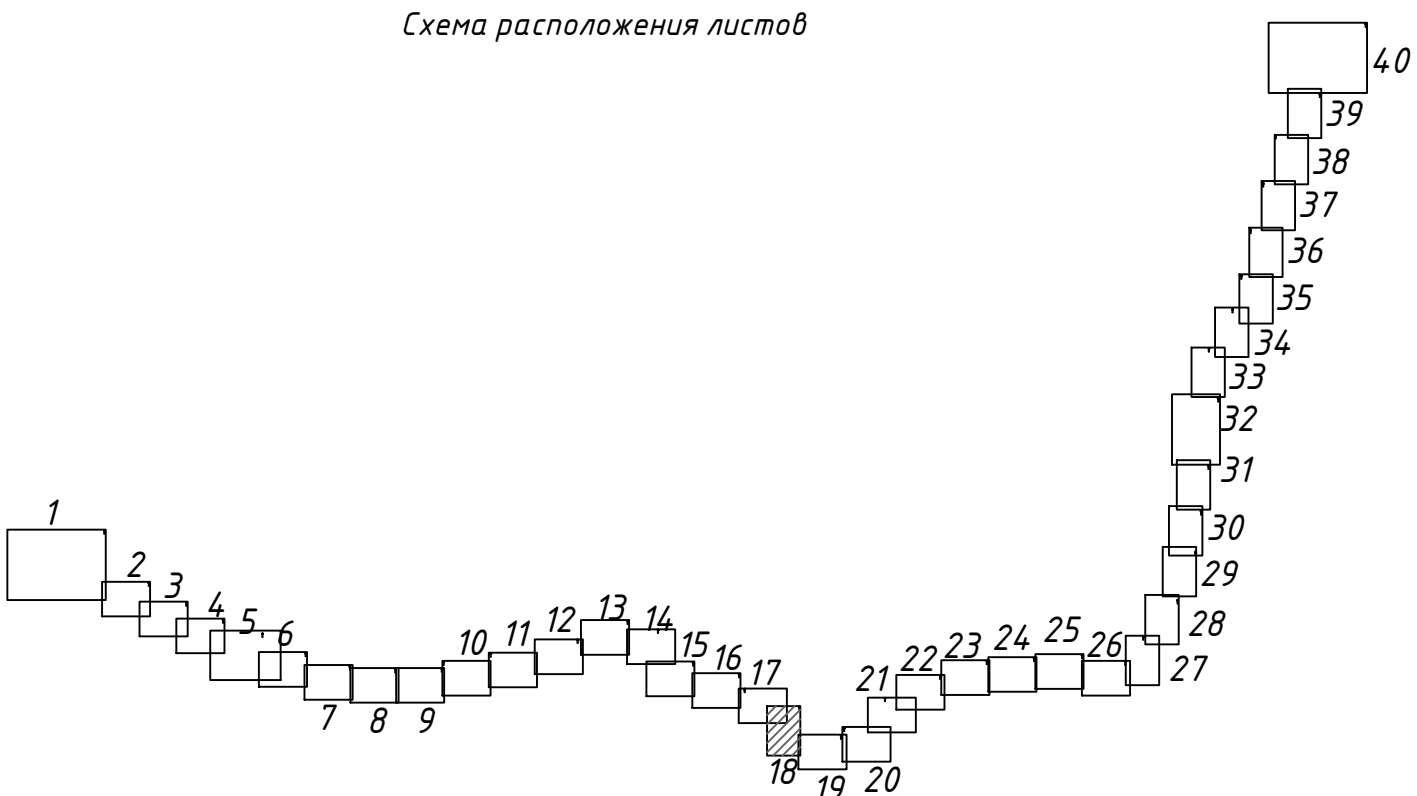
86:03:0053501

86:03:0053501.2048

86:03:0053501

86:03:0053501.2584

Схема расположения листов



Линия совмещения с листом 1.19

Условные обозначения приведены на основном листе

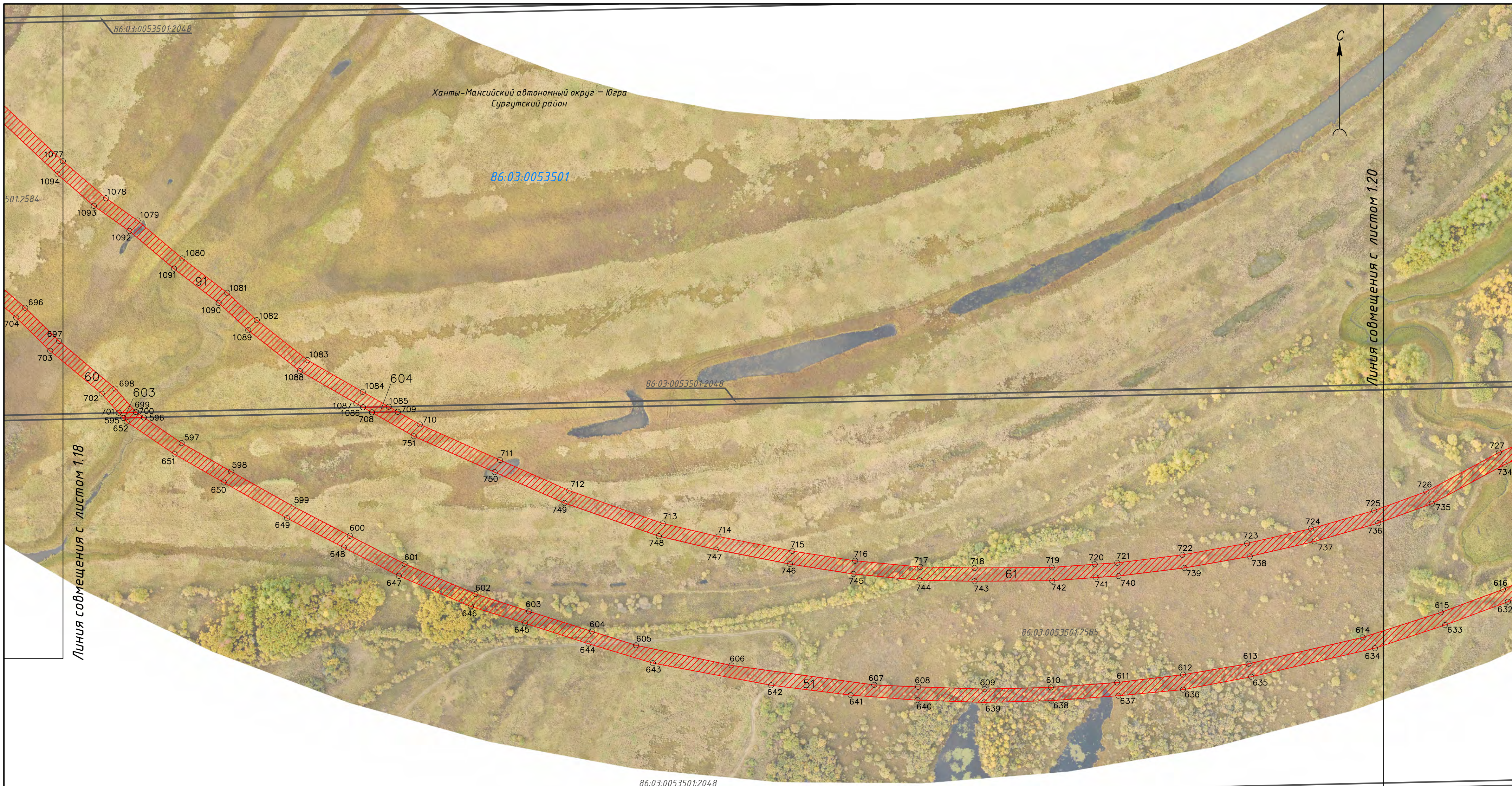
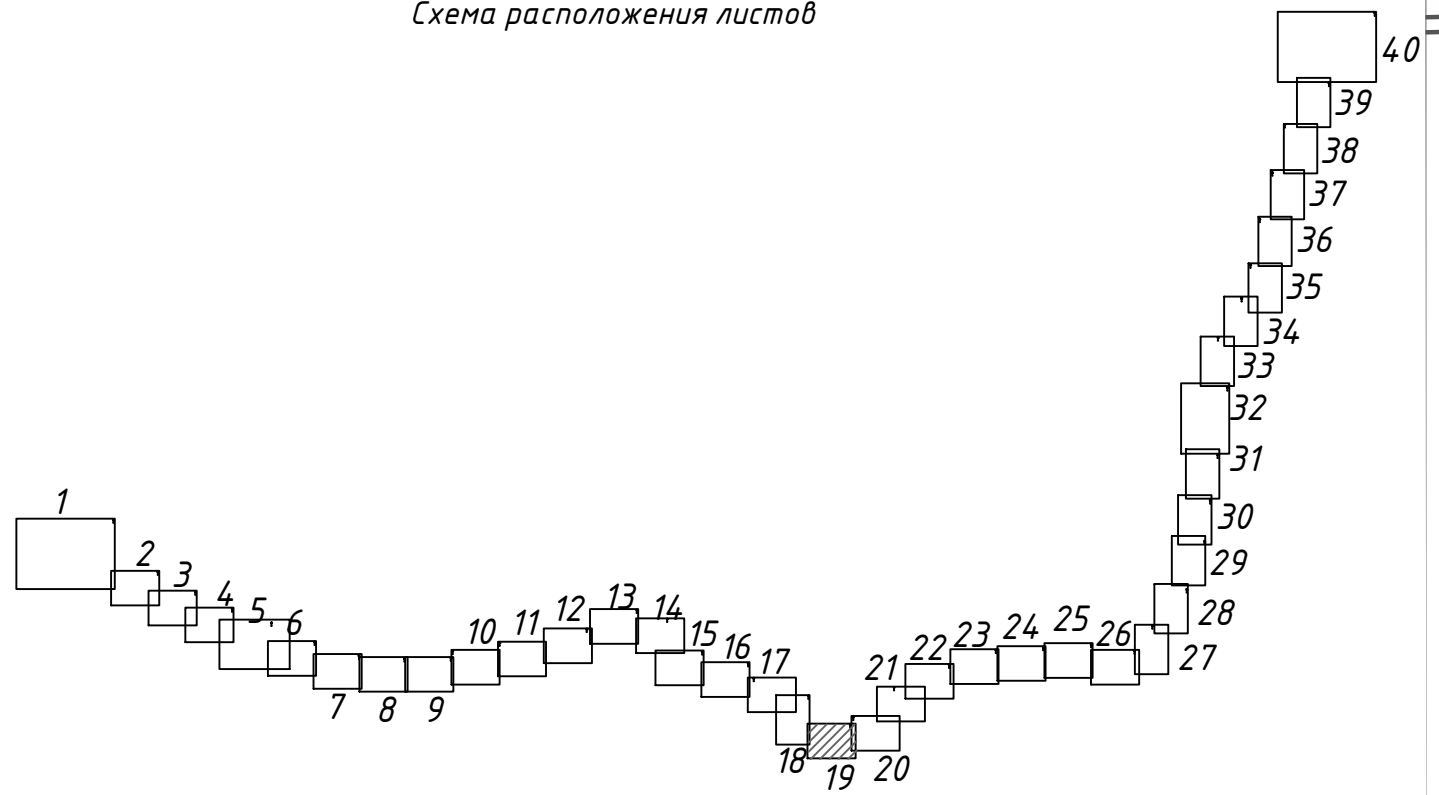


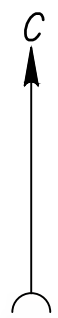
Схема расположения листов



86:03:0053501:2048

86:03:0053501

Условные обозначения приведены на основном листе



86:03:0053501

Ханты-Мансийский автономный округ – Югра
Сургутский район

86:03:0053501

Линия совмещения с листом 1.21

Линия совмещения с листом 1.19

86:03:0053501:2048

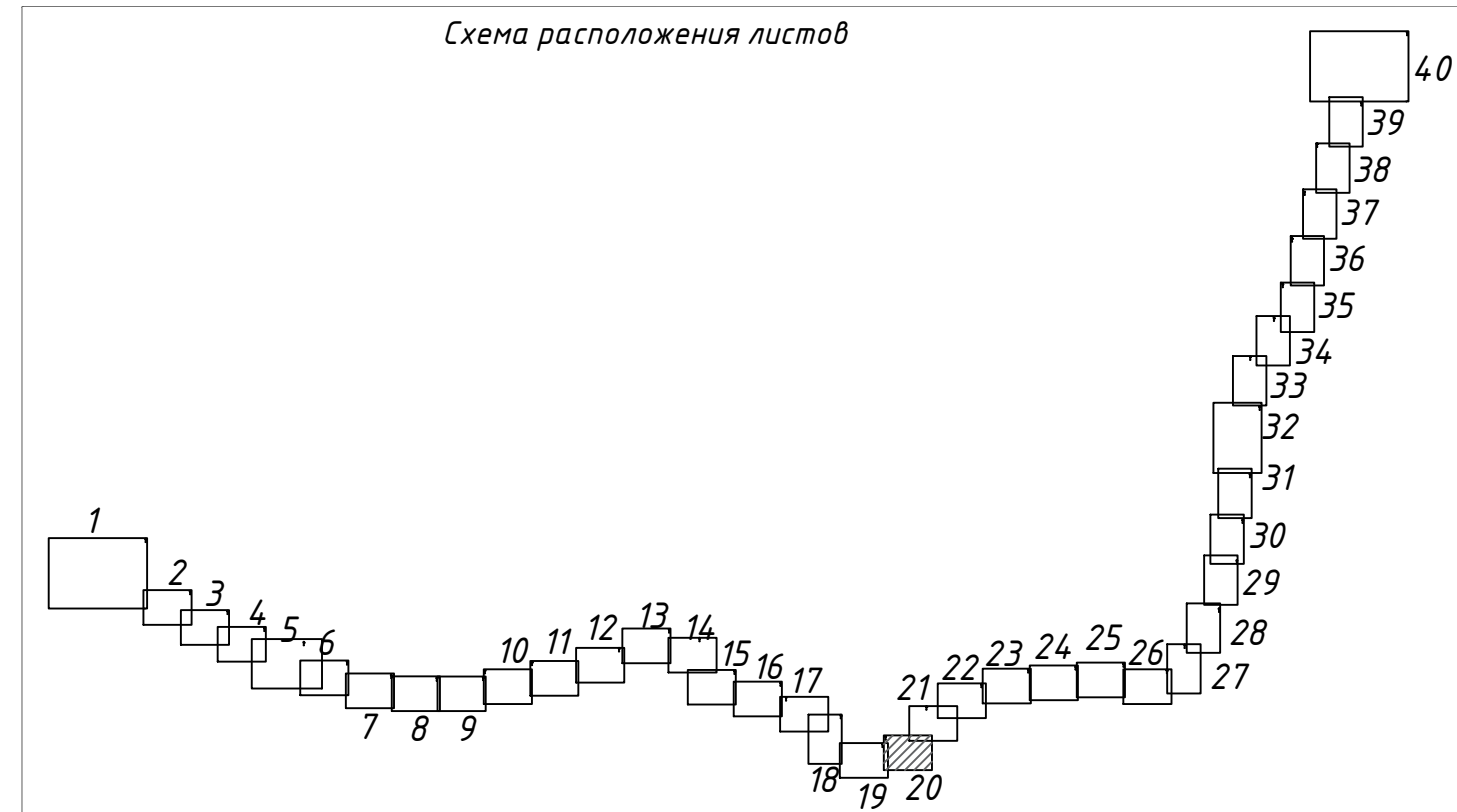
86:03:0053501:2587

86:03:0053501:2048

86:03:0053501

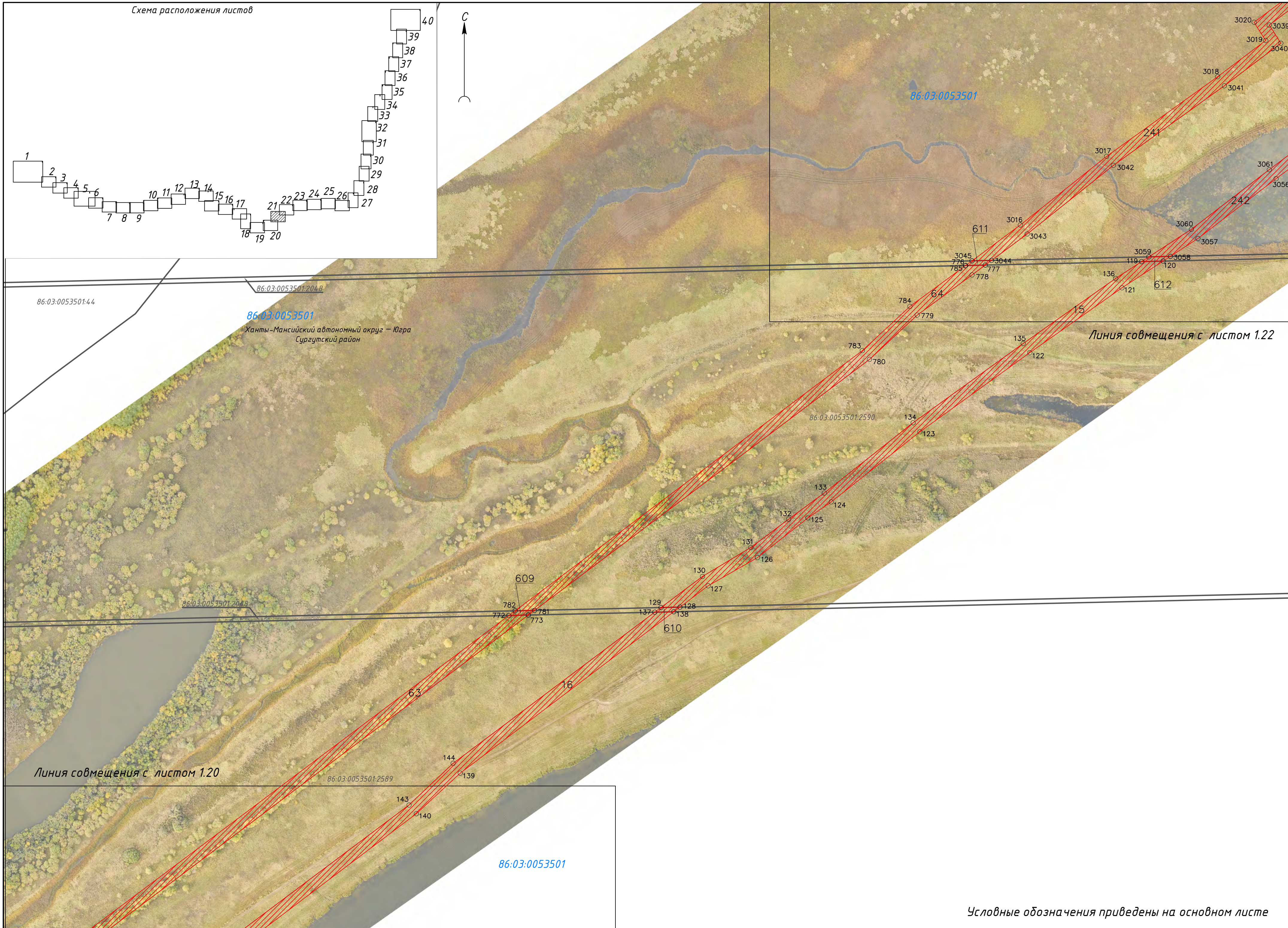
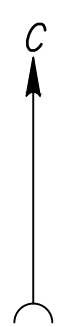

86:03:0053501:2048

Схема расположения листов




Условные обозначения приведены на основном листе

Схема расположения листов



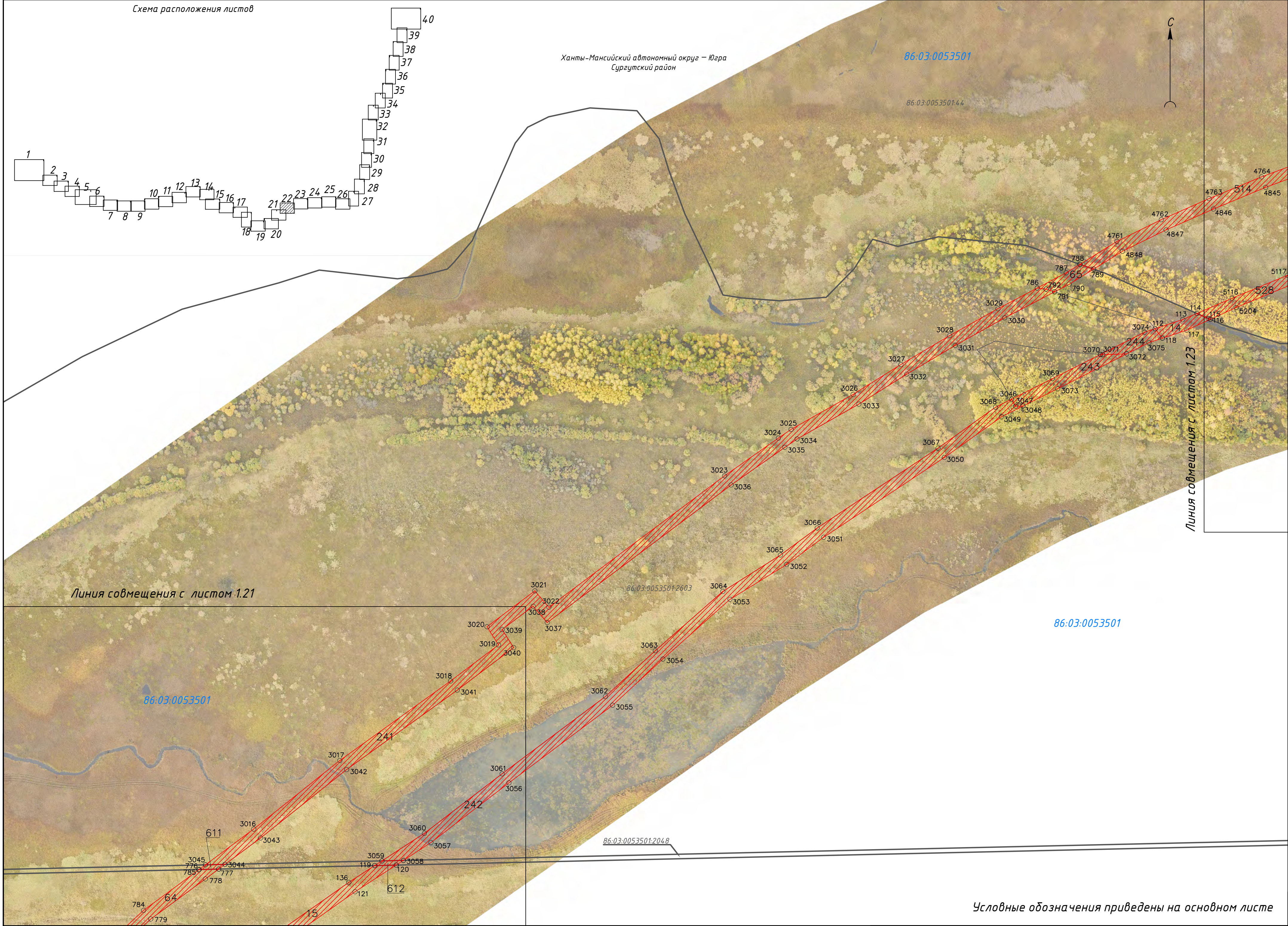
Условные обозначения приведены на основном листе



Ханты-Мансийский автономный округ – Югра
Сургутский район

86:03:0053501

86:03:0053501:44



Линия совмещения с листом 1.21


86:03:0053501

86:03:0053501

Линия совмещения с листом 1.23

86:03:0053501:2603

86:03:0053501:2048



86:03:0053501

Ханты-Мансийский автономный округ – Югра
Сургутский район



86:03:0053501:44



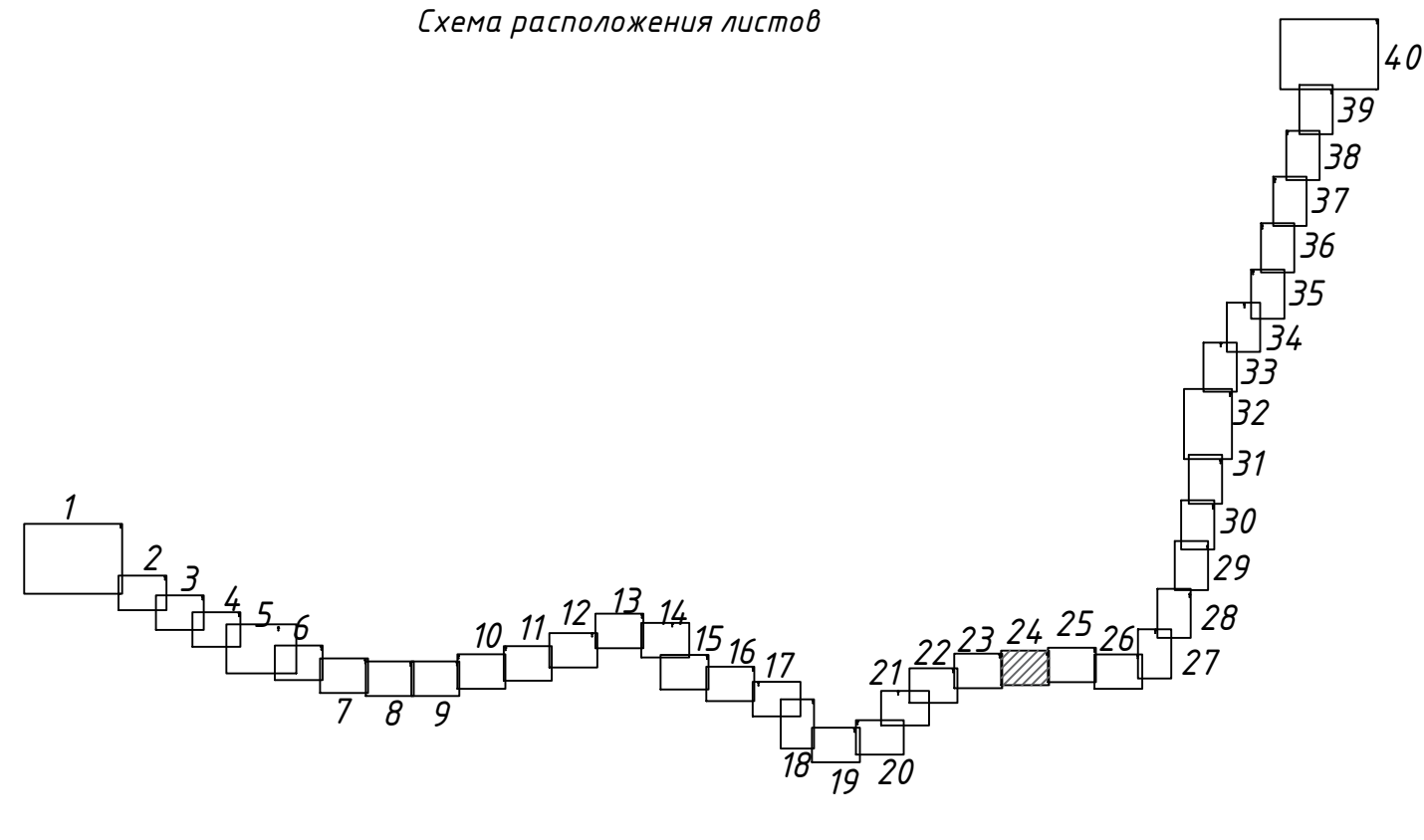
Линия совмещения с листом 1.22

Линия совмещения с листом 1.24

86:03:0053501


Условные обозначения приведены на основном листе

Схема расположения листов



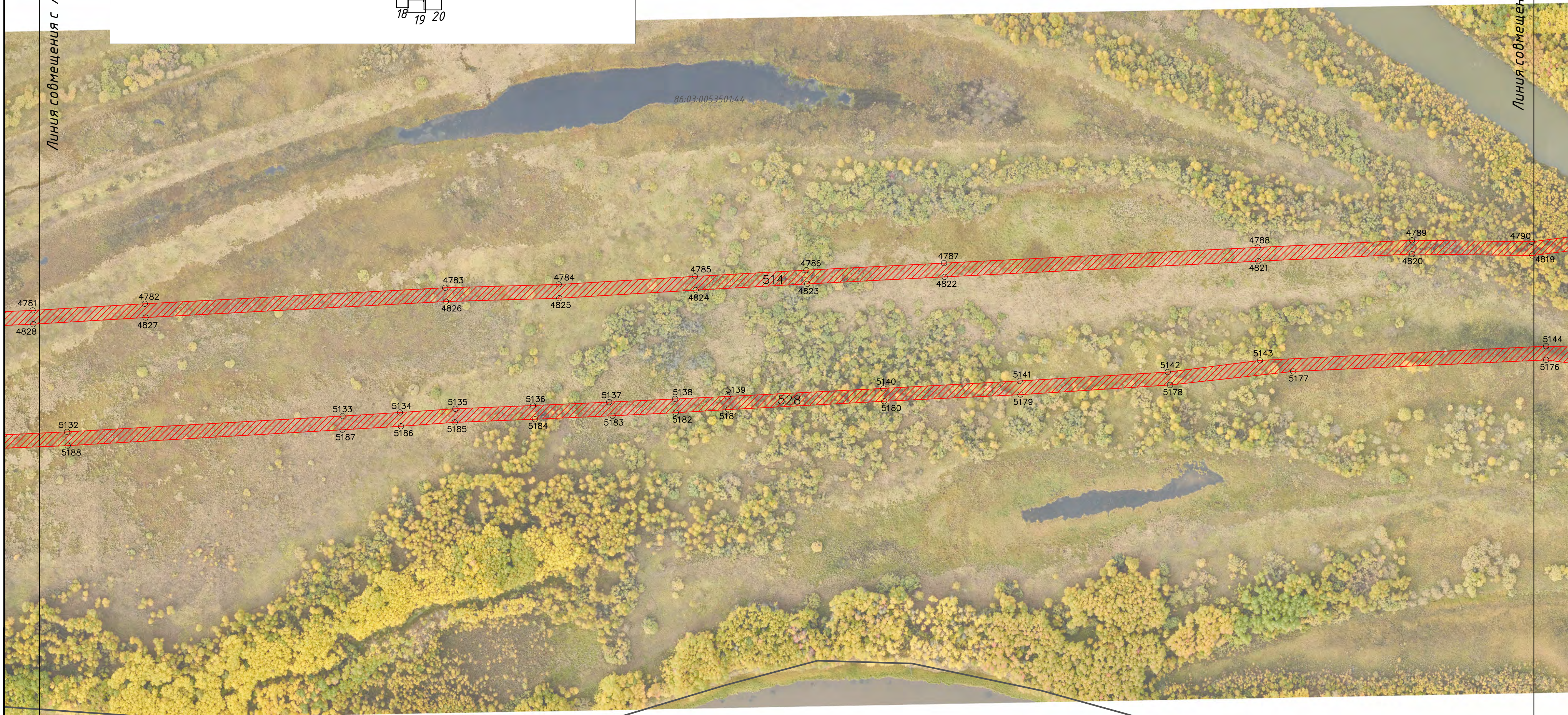
86:03:0053501

Ханты-Мансийский автономный округ – Югра
Сургутский район



Линия совмещения с листом 1.23


Линия совмещения с листом 1.25



86:03:0053501

Условные обозначения приведены на основном листе

Схема расположения листов



Ханты-Мансийский автономный округ – Югра
Сургутский район

86:03:0053501

86:03:0053501:69

86:03:0053501:61

86:03:0053501:2522

86:03:0053501:2518

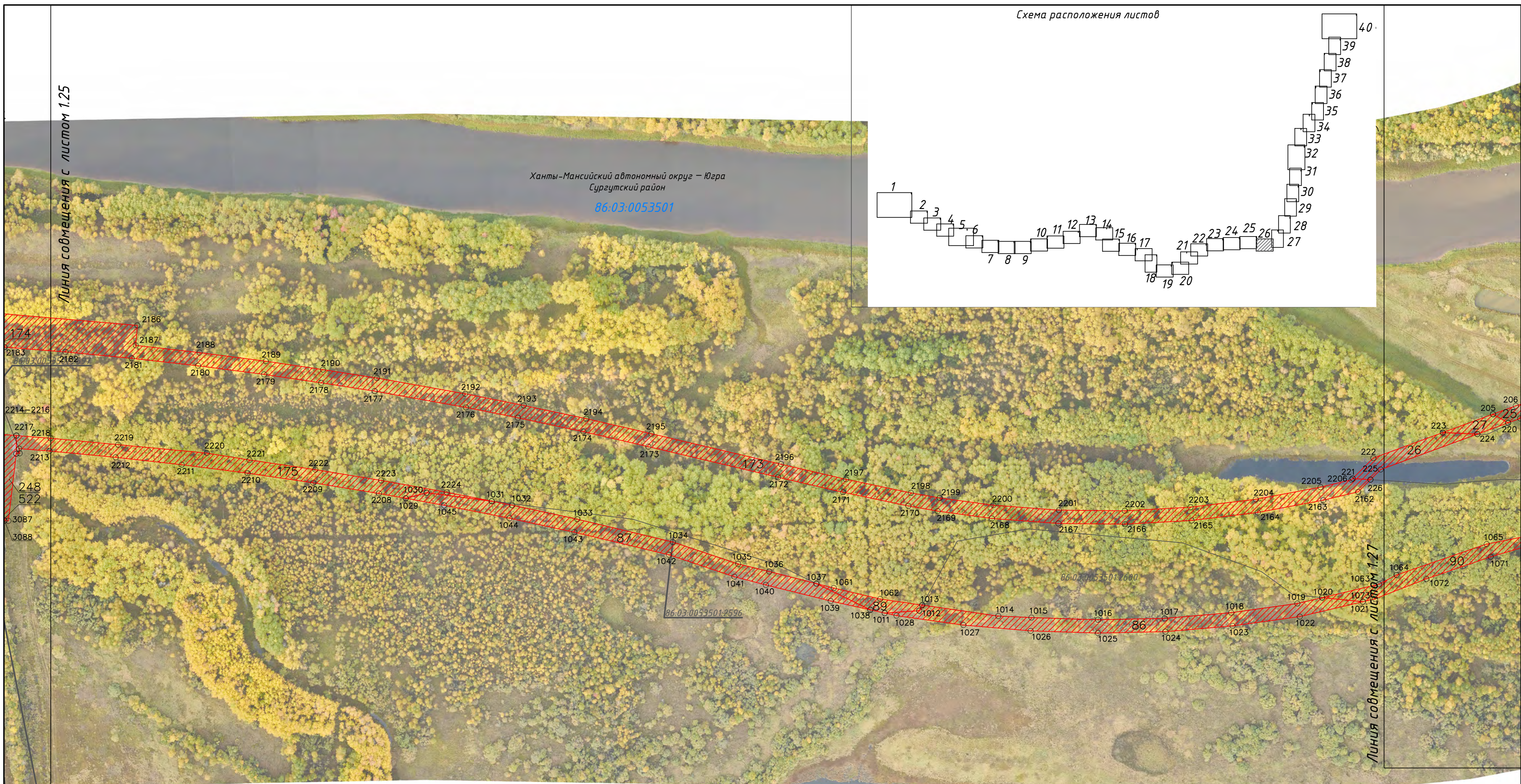

86:00:0000000:28619



Линия совмещения с листом 1.24

Линия совмещения с листом 1.26

Условные обозначения приведены на основном листе



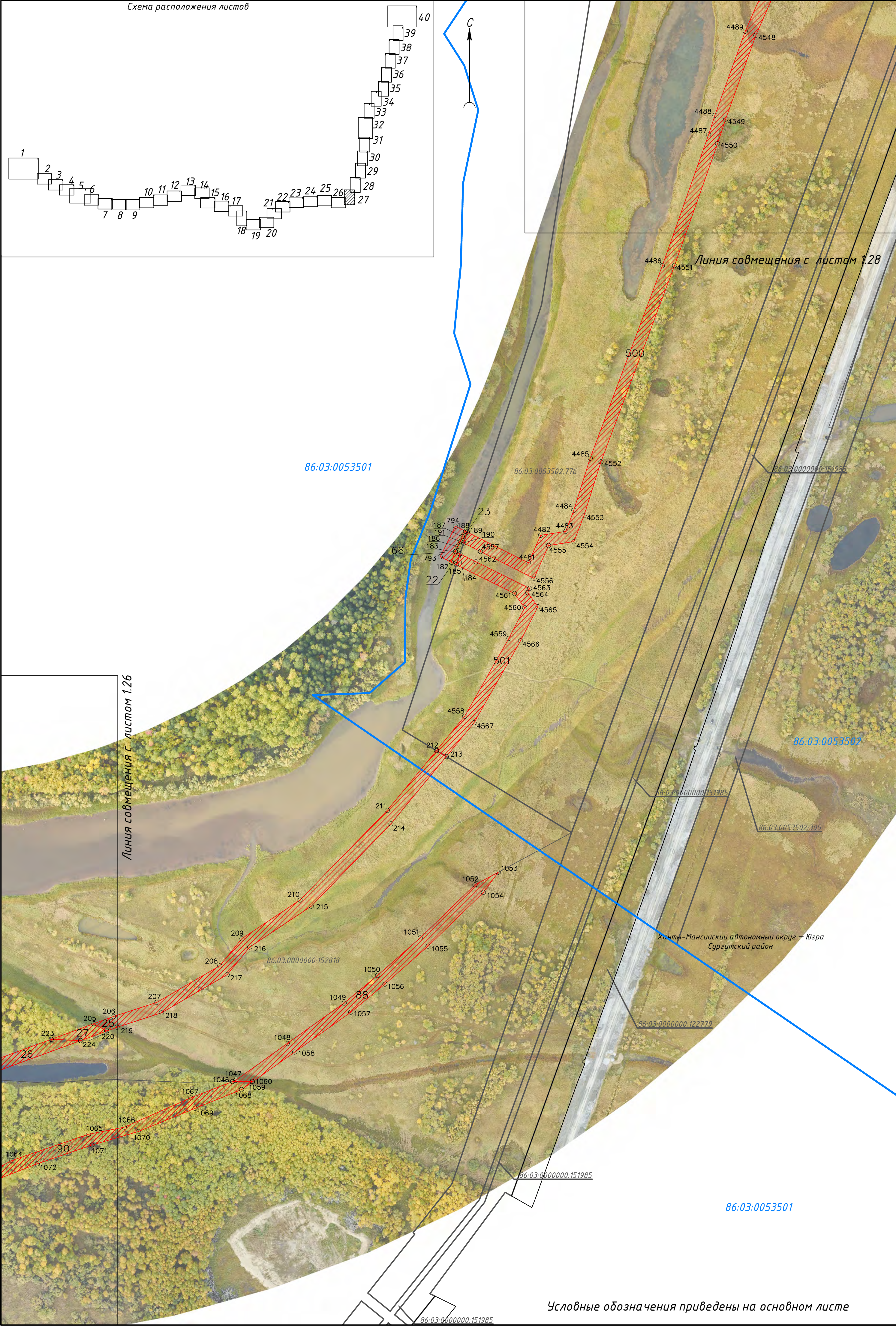

86:03:0053501

86:03:0053501:44

86:03:0053501:69

86:03:0053501:61

Условные обозначения приведены на основном листе



86:03:0053501

Линия совмещения с листом 1.26

Линия совмещения с листом 1.28

86:03:0053502

Ханты-Мансийский автономный округ - Югра
Сургутский район

86:03:0053501

Условные обозначения приведены на основном листе

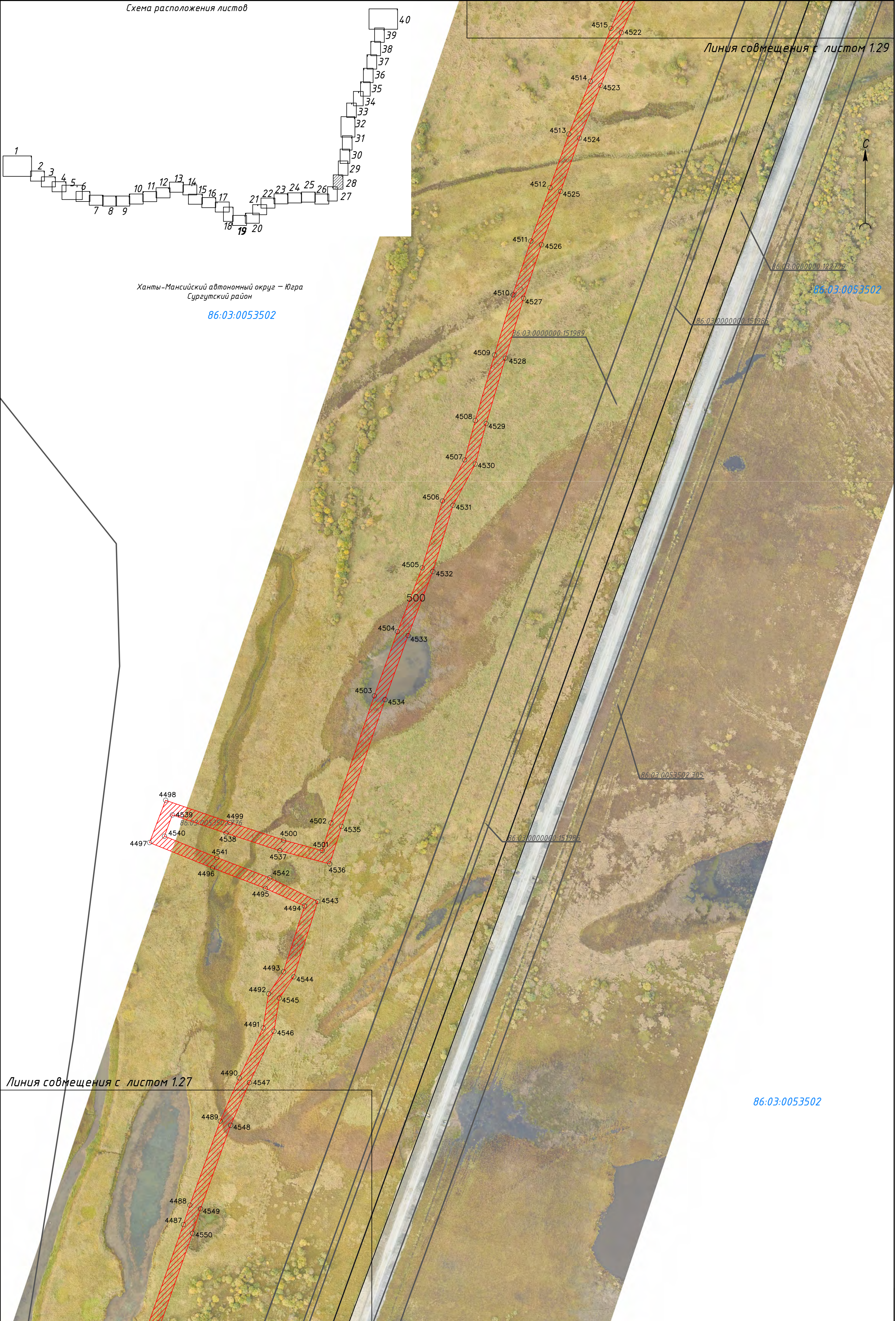
86:03:0000000:151985

Схема расположения листов



Ханты-Мансийский автономный округ – Югра
Сургутский район

86:03:0053502



Линия совмещения с листом 1.29



86:03:0000000:122779

86:03:0053502

86:03:0000000:151965

86:03:0000000:151989

86:03:0053502:305


86:03:0000000:151985

Линия совмещения с листом 1.27

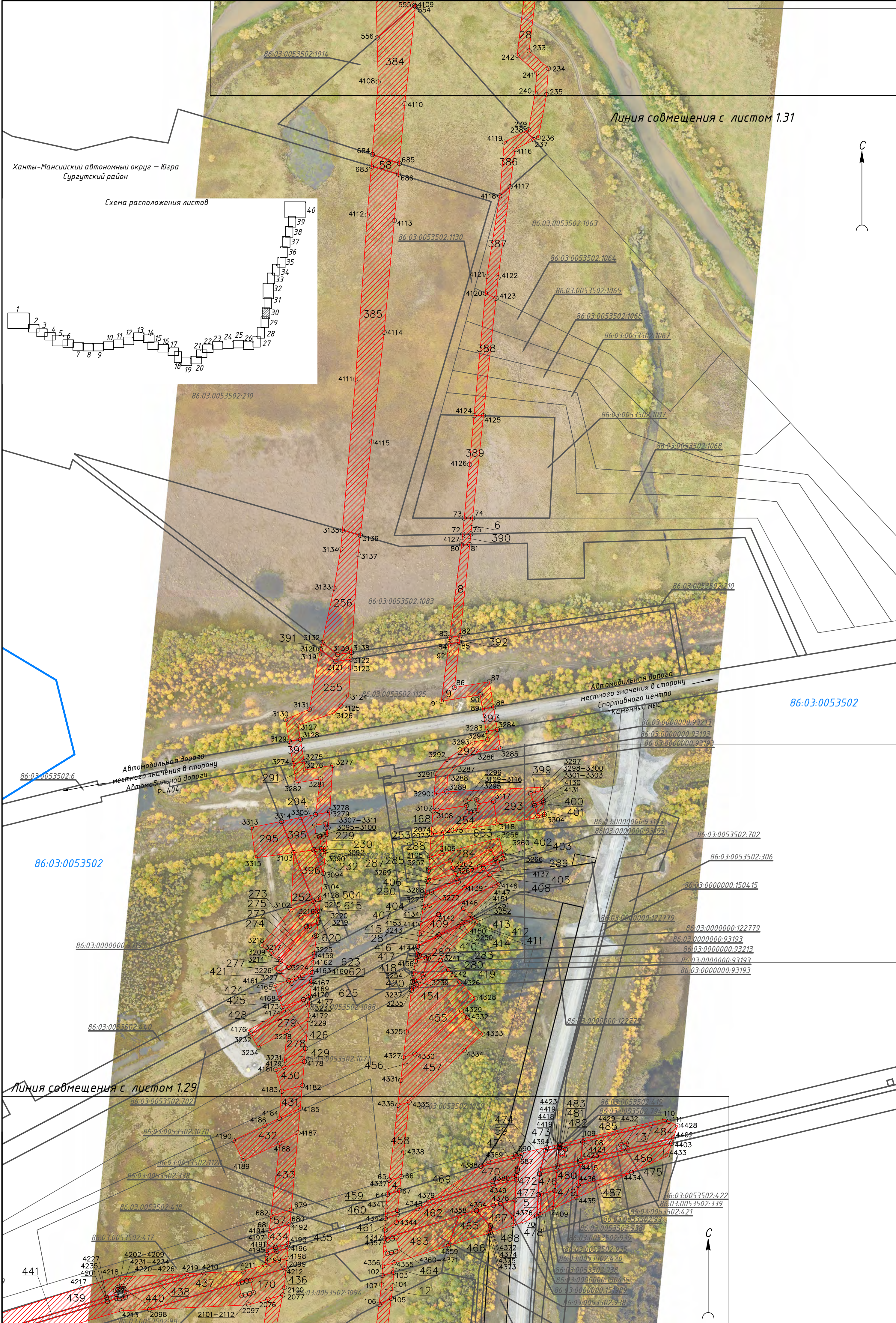
86:03:0053502

Ханты-Мансийский автономный округ – Югра
Сургутский район

Схема расположения листов



Линия совмещения с листом 1.31



86.03.0053502

86.03.0053502

86.03.0053502.702

86.03.0053502.306

86.03.0000000.1504.15

86.03.0000000.1227.75

86.03.0000000.9319.3

86.03.0000000.9321.3

86.03.0000000.9319.3

86.03.0000000.9319.3

86.03.0053502.702

86.03.0053502.1070

86.03.0053502.1122

86.03.0053502.338

86.03.0053502.418


86.03.0053502.417

86.03.0053502.935

86.03.0053502.420

86.03.0053502.938





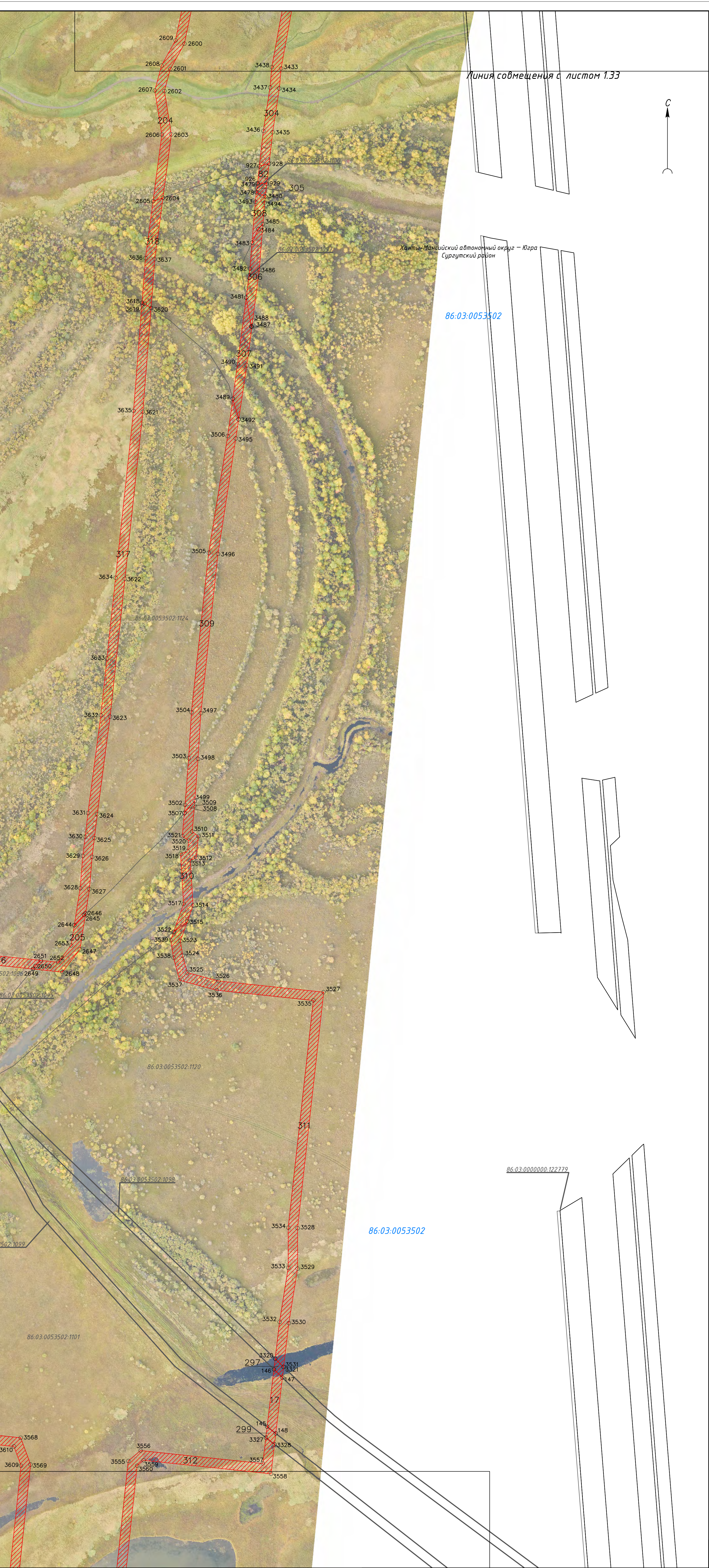

Линия совмещения с листом 1.32



Схема расположения листов



Линия совмещения с листом 1.30



Линия совмещения с листом 1.33



Ханты-Мансийский автономный округ – Югра Сургутский район

86:03:0053502

86:03:0053502

86:03:0053502:1096

86:03:0053502:1095

86:03:0053502:1120

86:03:0053502:1098

86:03:0000000:122779

86:03:0053502

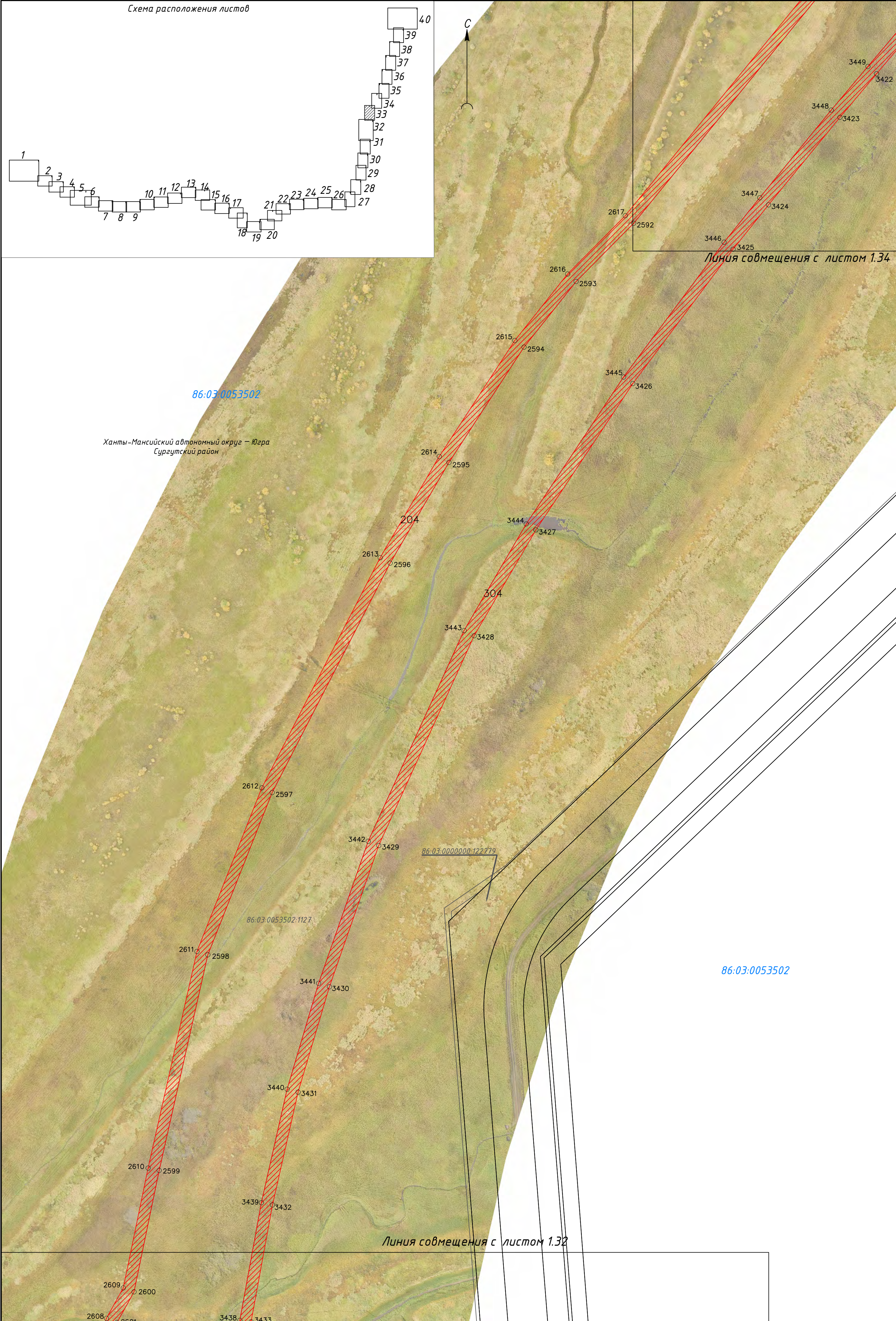
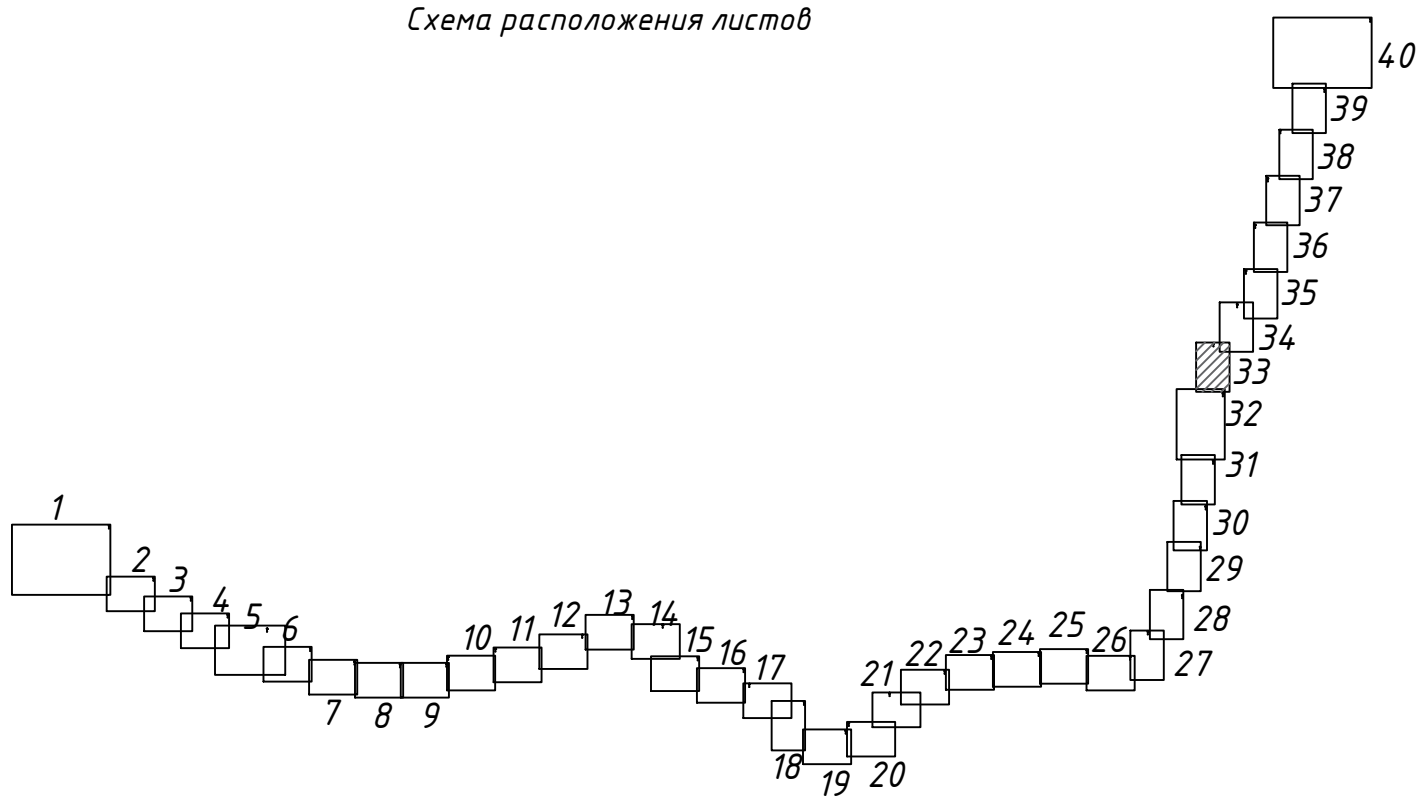
86:03:0053502:1099

86:03:0053502:1101

Линия совмещения с листом 1.31

Ханты-Мансийский автономный округ – Югра Сургутский район

Схема расположения листов



86:03:0053502
Ханты-Мансийский автономный округ – Югра
Сургутский район

Линия совмещения с листом 1.34

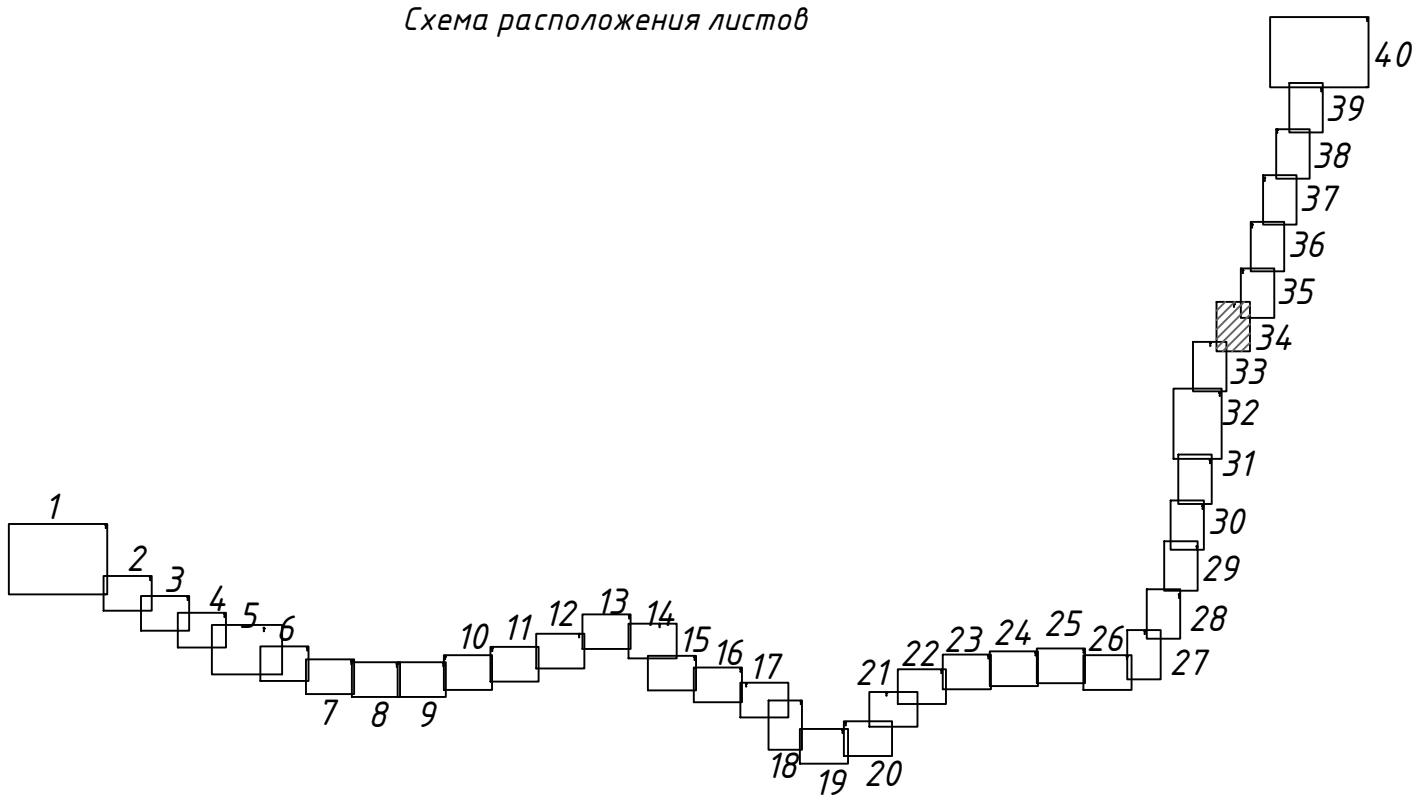
Линия совмещения с листом 1.32

86:03:0053502

86:03:0000000:122779

86:03:0053502:1127

Схема расположения листов



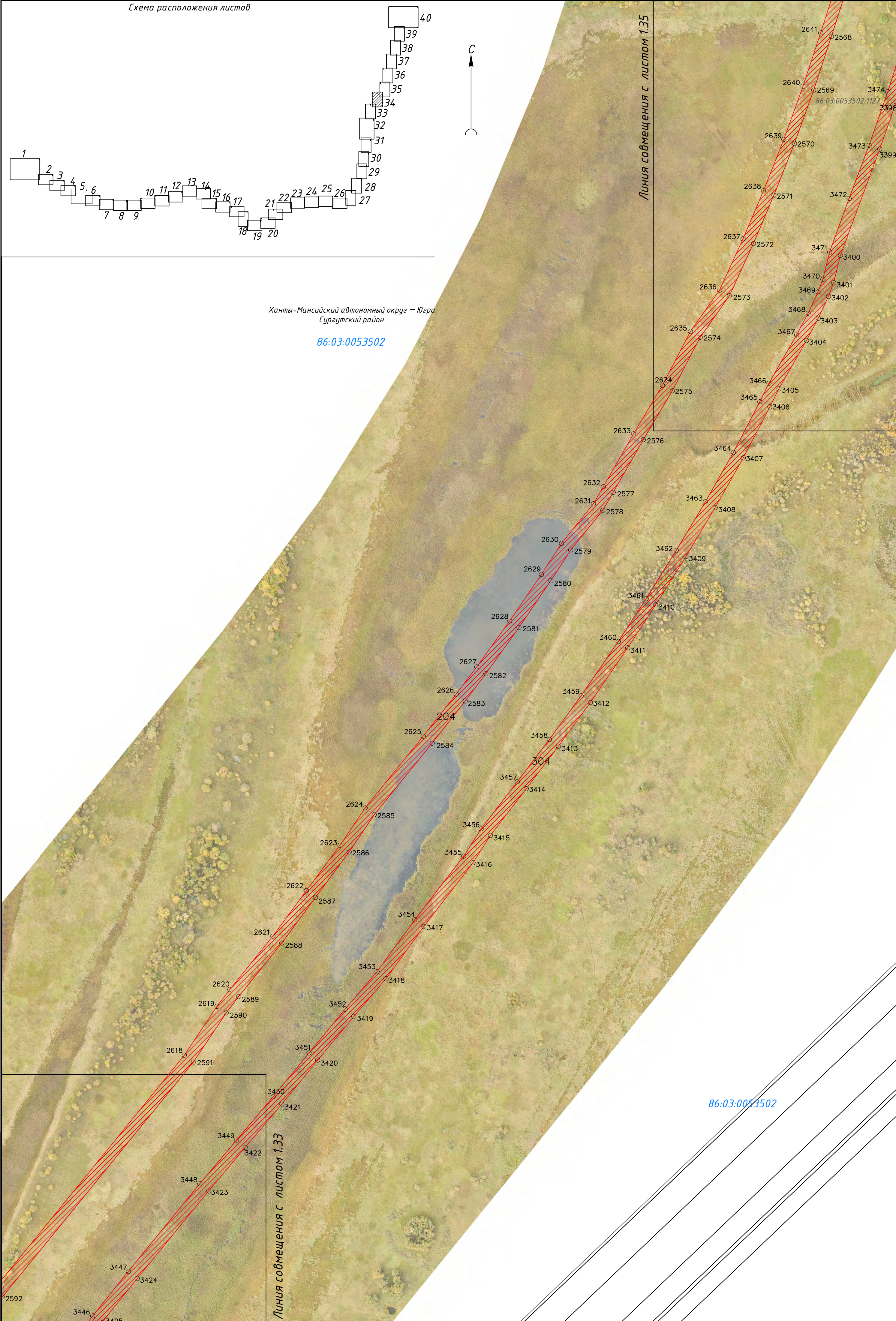
Ханты-Мансийский автономный округ – Югра
Сургутский район

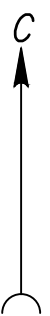
86:03:0053502

Линия совмещения с листом 1.35

86:03:0053502

Линия совмещения с листом 1.33





Ханты-Мансийский автономный округ – Югра
Сургутский район

Линия совмещения с листом 1.36

86.03.0053502

86.03.0053502.959

86.03.0053502.985(15)

86.03.0053502.958

86.03.0053502.1174

86.03.0053502.985(13)

86.03.0053502.1127

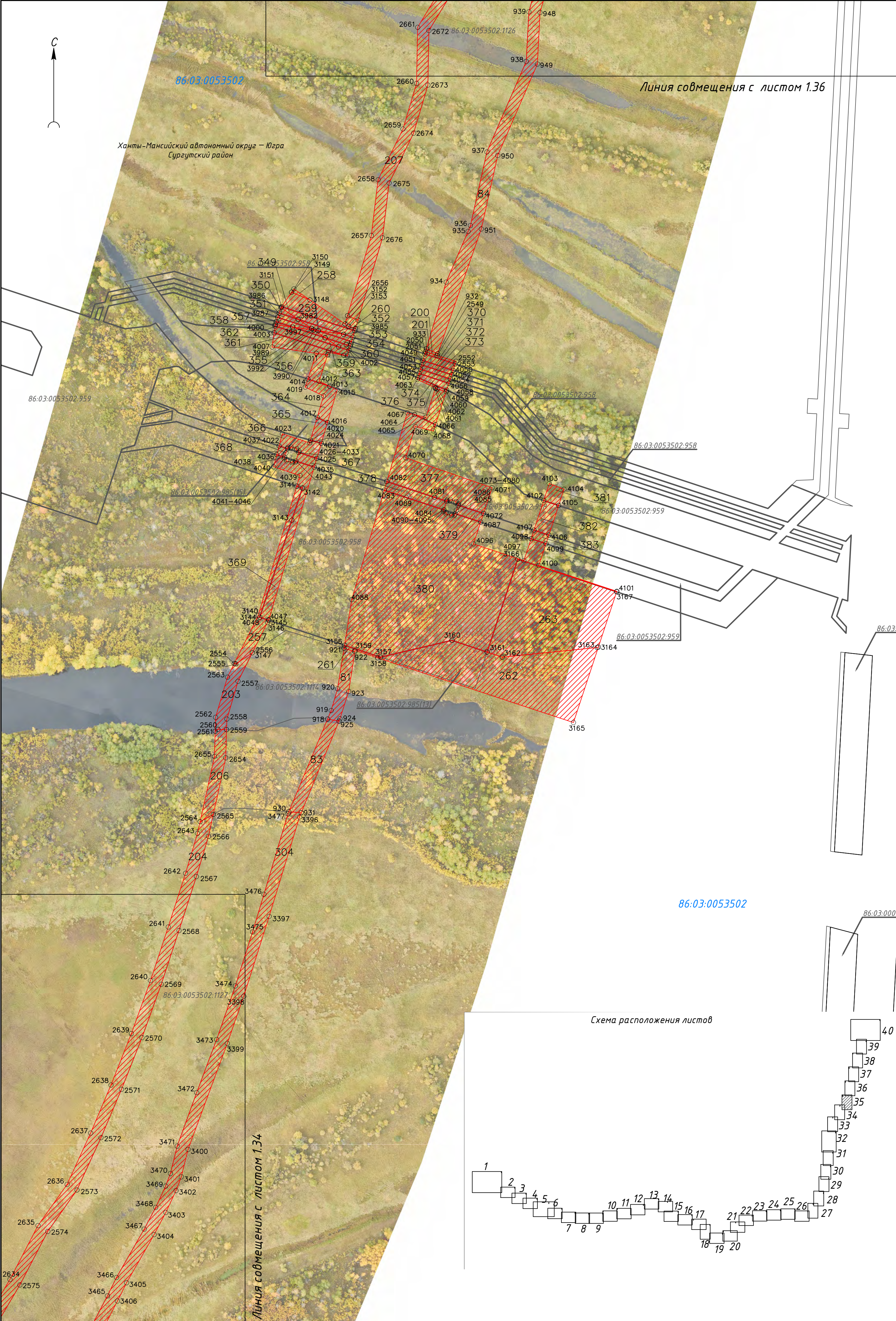
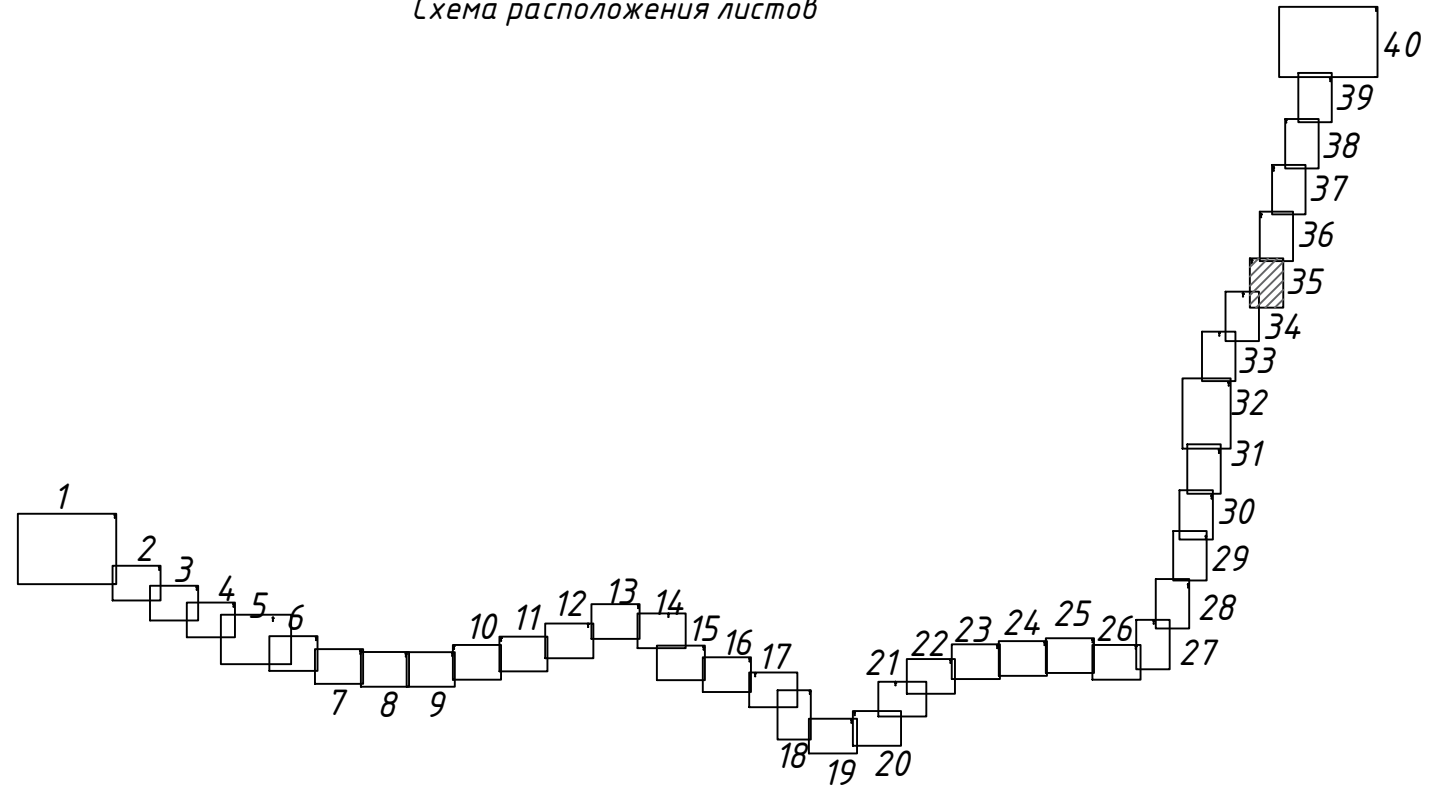
86.03.0053502

86.03.0053502

86.03.000

Линия совмещения с листом 1.34

Схема расположения листов





Ханты-Мансийский автономный округ – Югра
Сургутский район

Линия совмещения с листом 1.37

86-03-0053502

86-03-0053502-1090

86-03-0000000-122779

86-03-0000000-122779

86-03-0000000-122540

86-03-0053502-718

86-03-0000000-122779

86-03-0053502-723

86-03-0053502-1087

86-03-0053502

Схема расположения листов



Линия совмещения с листом 1.35

86-03-0000000-122779

86-03-0053502-1126



Ханты-Мансийский автономный округ – Югра
Сургутский район
86:03:0053502

Граница городской округе Сургут
Линия совмещения с листом 1.38

86:03:0053502

800 801 802 803 804 805 806 807 808 809

558 559 560

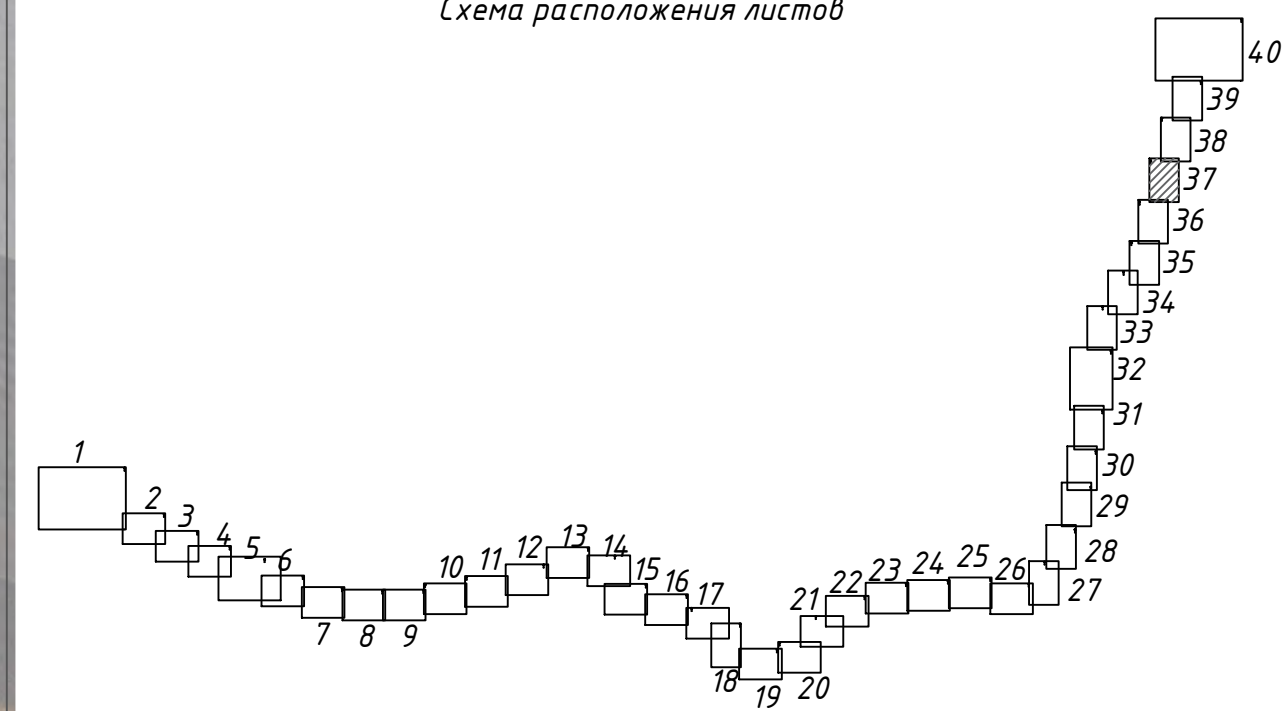
Линия совмещения с листом 1.36

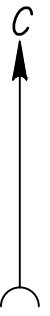
799

67

48

Схема расположения листов

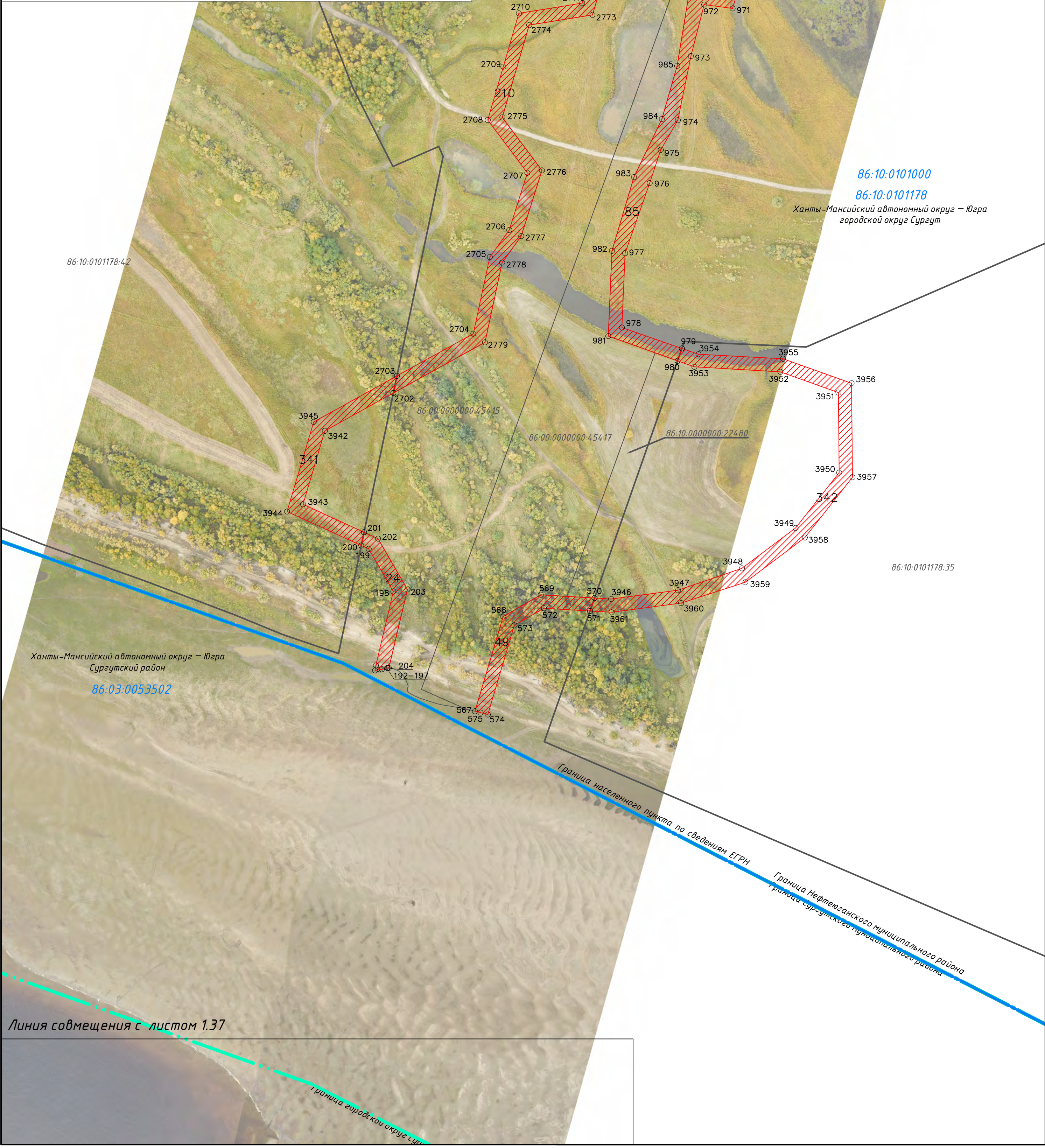
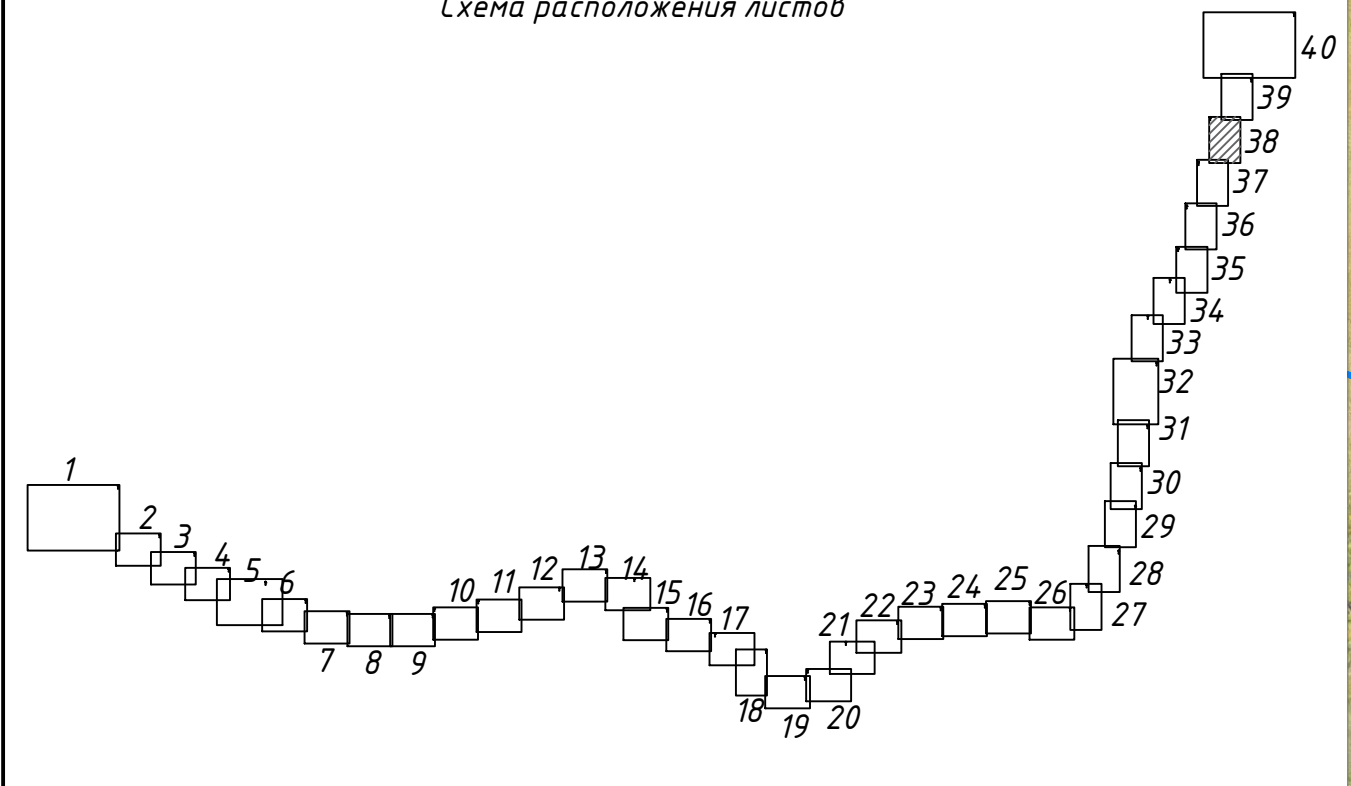




86:03:0053601

Линия совмещения с листом 1.39

Схема расположения листов



86:10:0101000
86:10:0101178

Ханты-Мансийский автономный округ - Югра
городской округ Сургут

86:10:0101178:42

86:00:0000000:454:15

86:00:0000000:454:17

86:10:0000000:224:80

86:10:0101178:35

Ханты-Мансийский автономный округ - Югра
Сургутский район
86:03:0053502

Граница населенного пункта по сведениям ЕГРН

Граница Нефтеюганского муниципального района
Граница сургутского муниципального района

Линия совмещения с листом 1.37

Граница городского округа Сургут

86:03:0053601

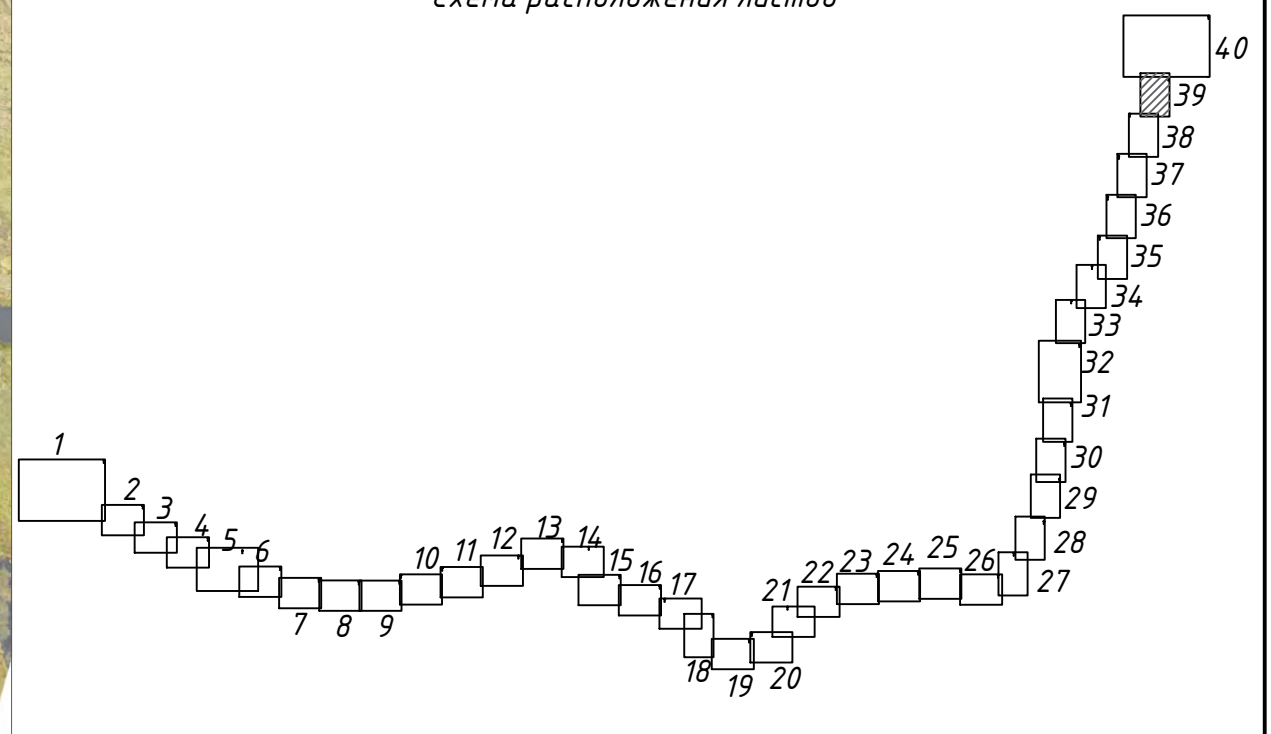
Линия совмещения с листом 1.40

Ханты-Мансийский автономный округ – Югра
городской округ Сургут



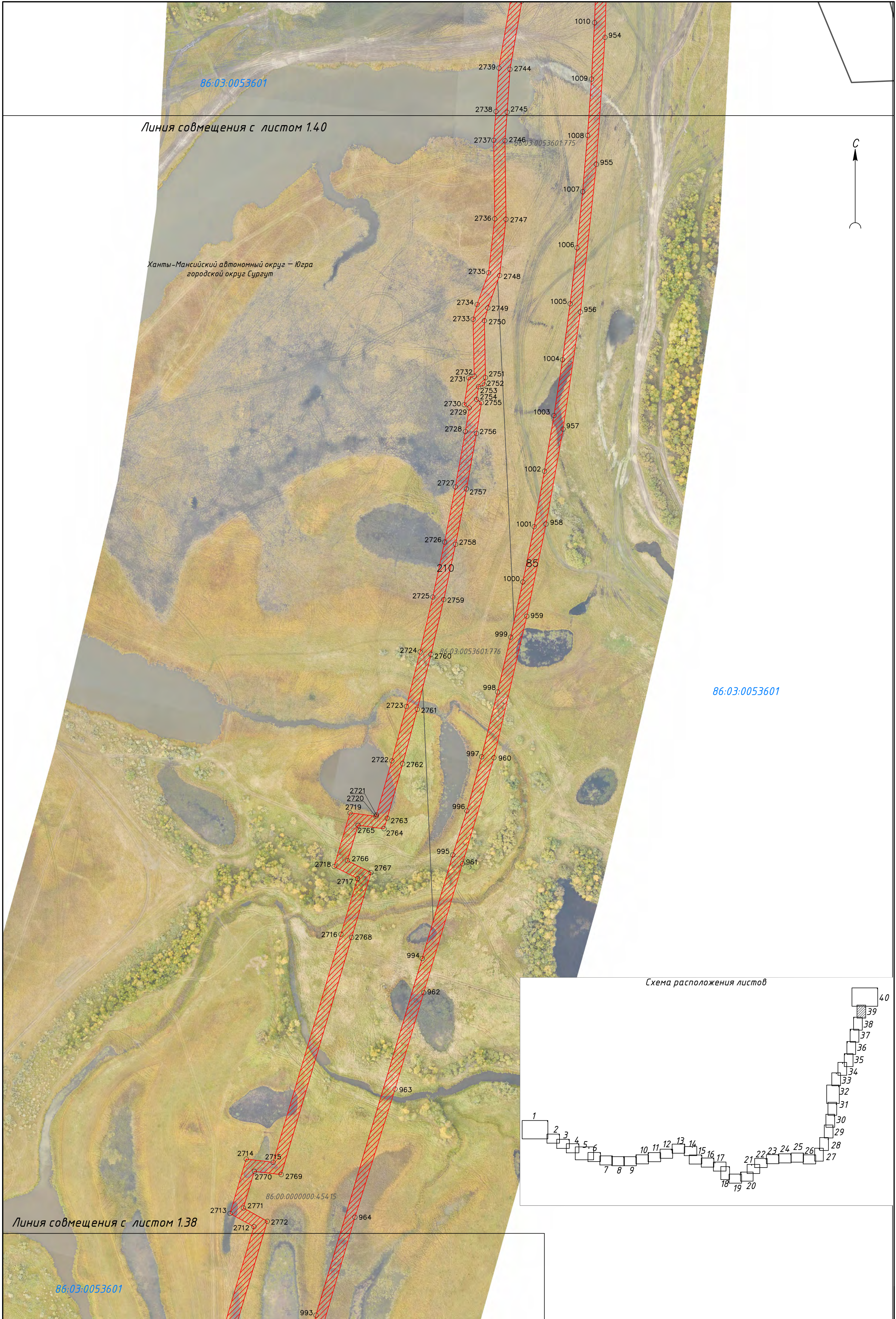
86:03:0053601

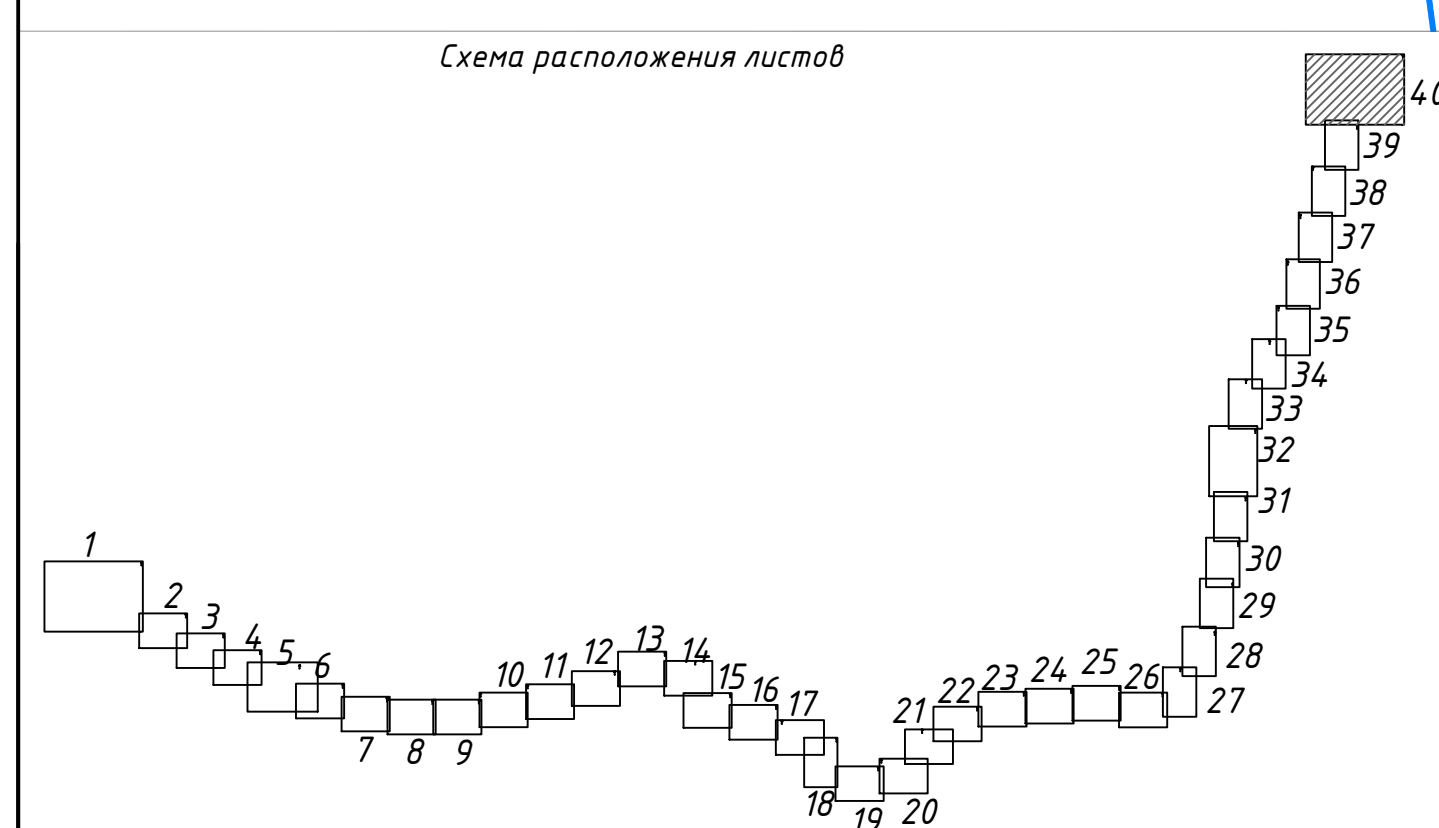
Схема расположения листов



Линия совмещения с листом 1.38

86:03:0053601





Линия совмещения с листом 1.39