



Аппарат Губернатора
Ханты-Мансийского автономного округа – Югры
Управление государственной регистрации
нормативных правовых актов
Внесен в государственный реестр нормативных
правовых актов исполнительных органов
государственной власти
Ханты-Мансийского автономного округа – Югры
За № 6260 от «24» 07 2022 г.

**ДЕПАРТАМЕНТ
ПРОСТРАНСТВЕННОГО РАЗВИТИЯ И АРХИТЕКТУРЫ
ХАНТЫ-МАНСИЙСКОГО АВТОНОМНОГО ОКРУГА – ЮГРЫ**

ПРИКАЗ

О внесении изменений в приказ Департамента строительства Ханты-Мансийского автономного округа – Югры от 7 июля 2021 года № 14-нп «Об утверждении документации по планировке территории и внесении изменений в приказ Департамента строительства Ханты-Мансийского автономного округа – Югры от 24 января 2019 года № 2-нп «Об утверждении документации по планировке территории и внесении изменений в некоторые приказы Департамента строительства Ханты-Мансийского автономного округа – Югры»

**г. Ханты-Мансийск
от 21 июля 2022 года**

№ 1-нп

На основании статьи 45 Градостроительного кодекса Российской Федерации, Закона Ханты-Мансийского автономного округа – Югры от 18 апреля 2007 года № 39-оз «О градостроительной деятельности на территории Ханты-Мансийского автономного округа – Югры» **п р и к а з ы в а ю:**

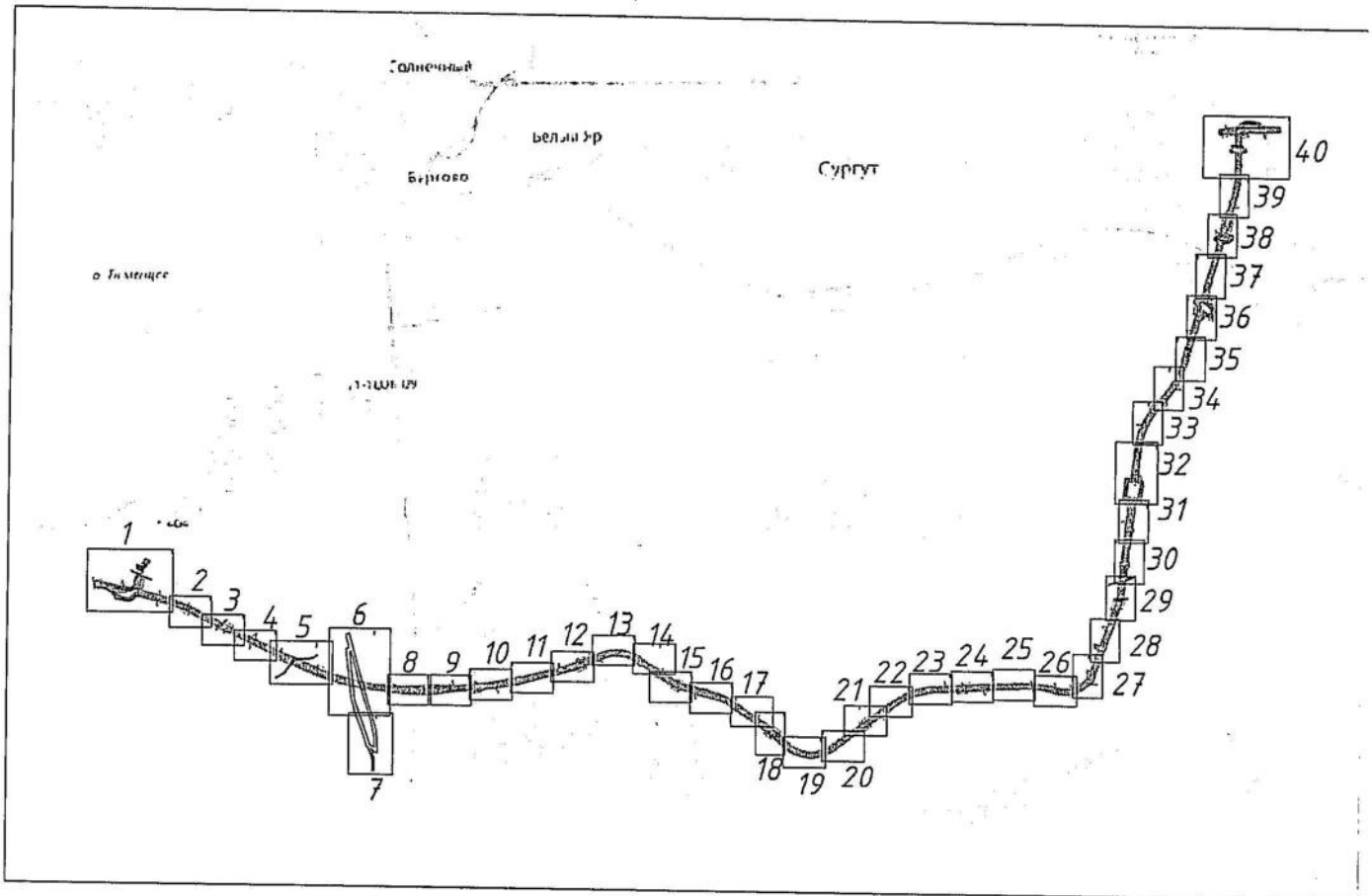
Внести в приказ Департамента строительства Ханты-Мансийского автономного округа – Югры от 7 июля 2021 года № 14-нп «Об утверждении документации по планировке территории и внесении изменений в приказ Департамента строительства Ханты-Мансийского автономного округа – Югры от 24 января 2019 года № 2-нп «Об утверждении документации по планировке территории и внесении изменений в некоторые приказы Департамента строительства Ханты-Мансийского автономного округа – Югры» изменения, изложив приложения 1-4 в следующей редакции:

«Приложение 1
к приказу Департамента строительства
Ханты-Мансийского
автономного округа – Югры
от 7 июля 2021 года № 14-нп

**Проект планировки территории для размещения объекта регионального
значения Ханты-Мансийского автономного округа – Югры «Мостовой
переход через реку Обь в районе г. Сургут». Графическая часть**

Чертеж красных линий

Схема расположения листов



Условные обозначения:

Границы территории, в отношении которой осуществляется подготовка проекта планировки

- Красные линии:**
- устанавливаемые
 - существующие (ранее установленные в соответствии с законодательством Российской Федерации)
 - отменяемые

Элементы планировочной структуры:

- существующие (отсутствуют)
- планируемые

Номера характерных точек:

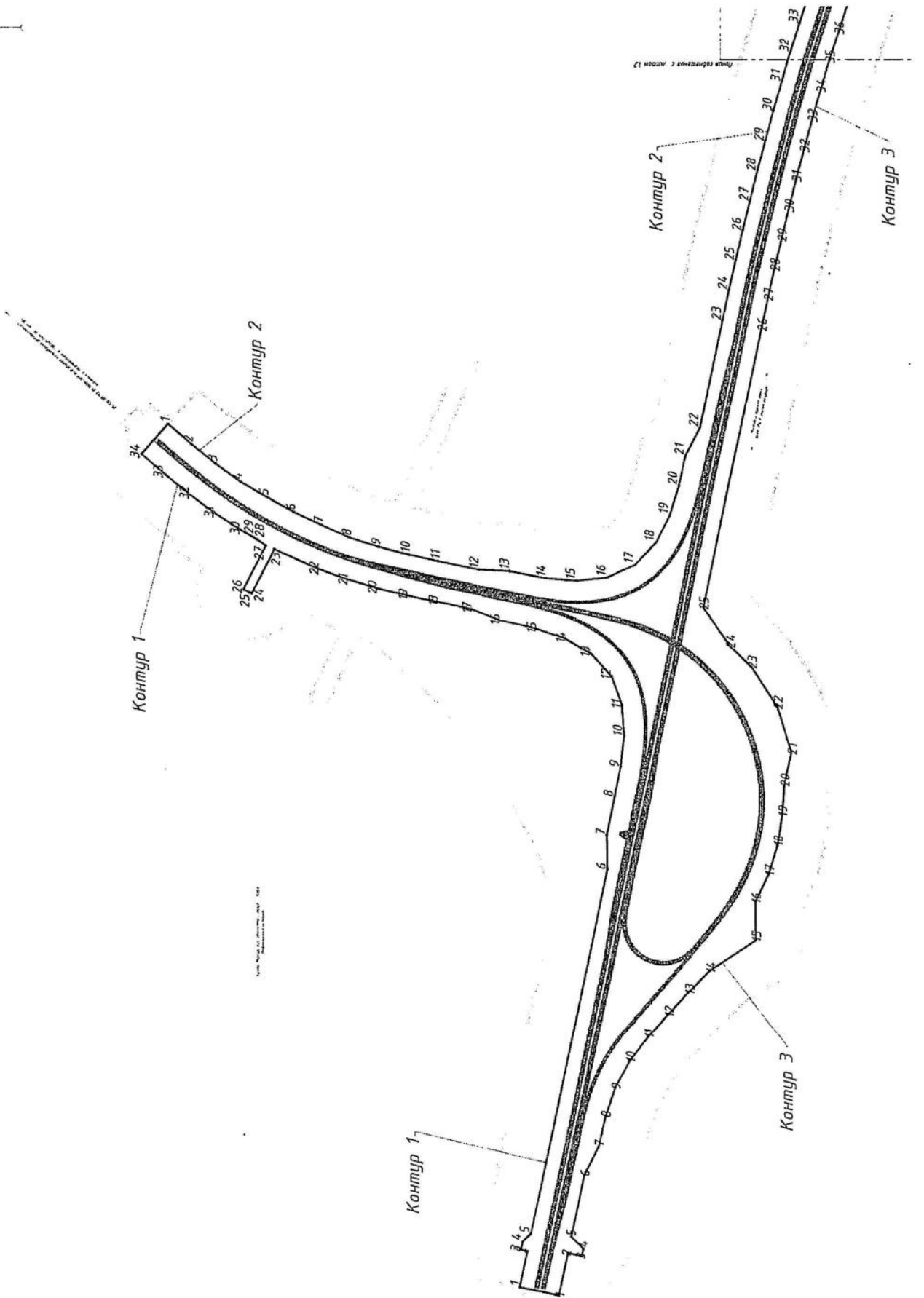
- ① устанавливаемых красных линий
- границы береговых полос (территория общего пользования)

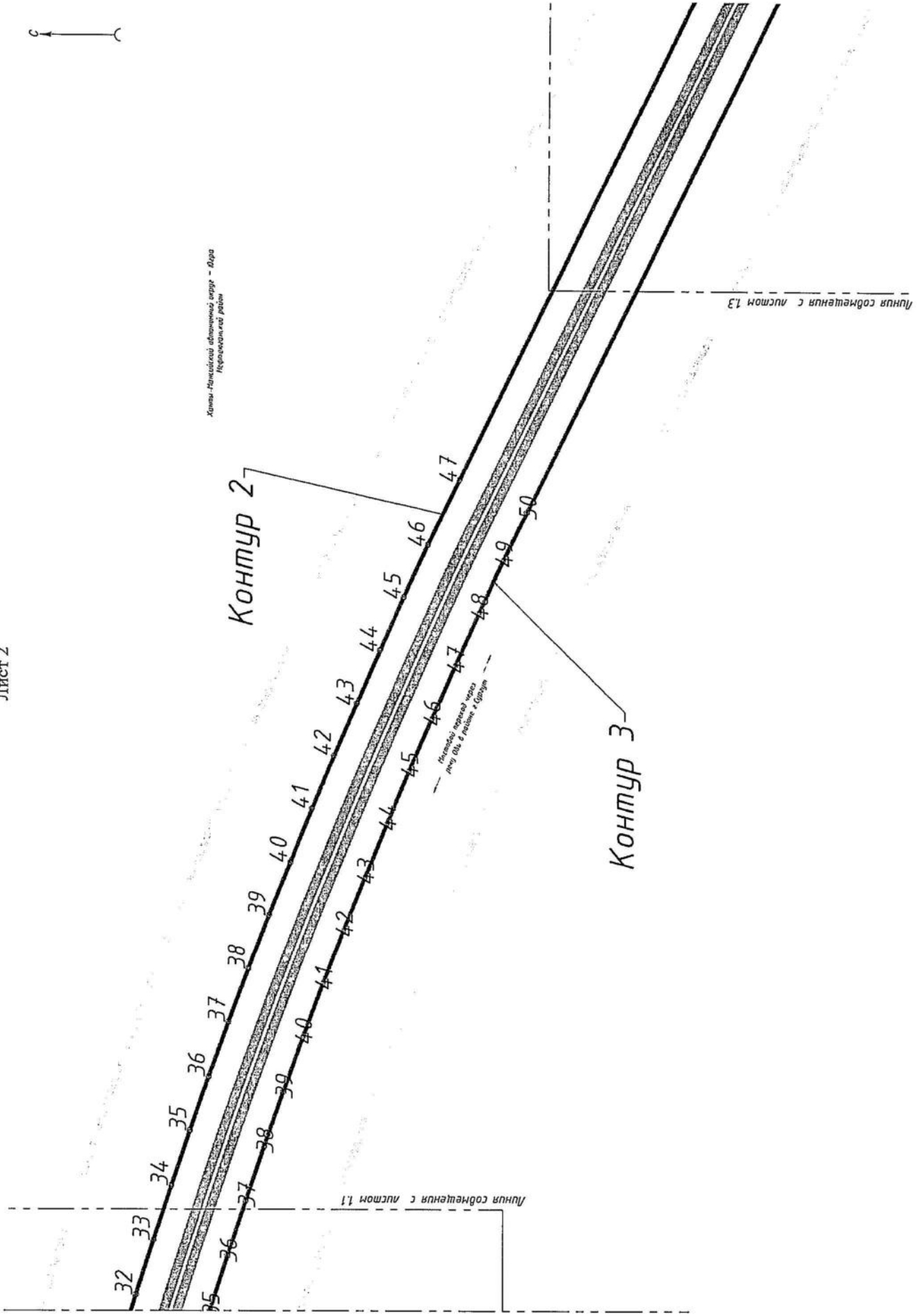
Примечания:

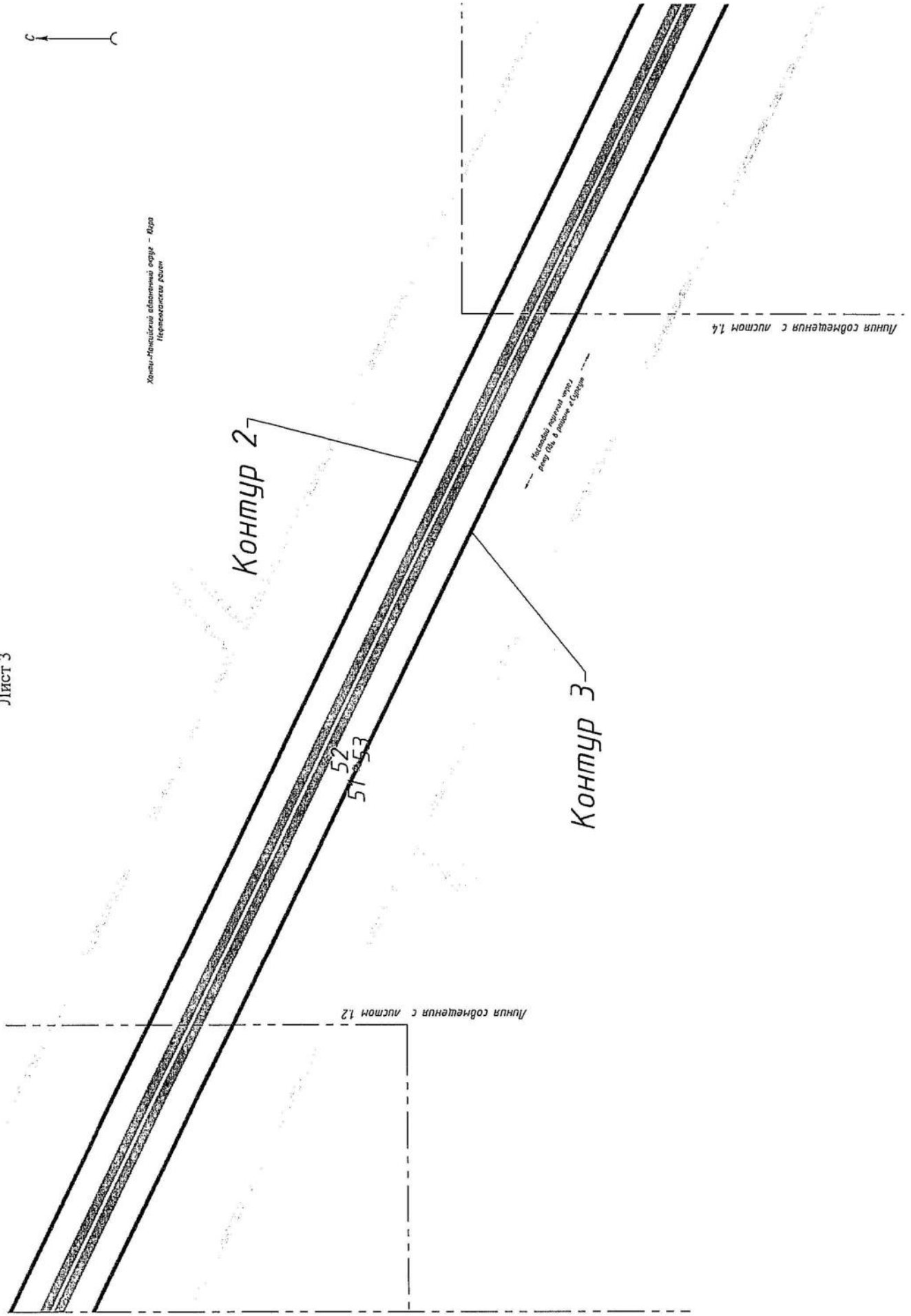
Красные линии в границах городского округа Сургут утверждены Постановлением Администрации МО городского округа Сургут ХМАО-Югры от 20.03.2020 № 1865 в составе документации по планировке территории «Об утверждении корректировки проекта межевания и проекта планировки (в части красных линий улиц) территории улично-дорожной сети города Сургута».

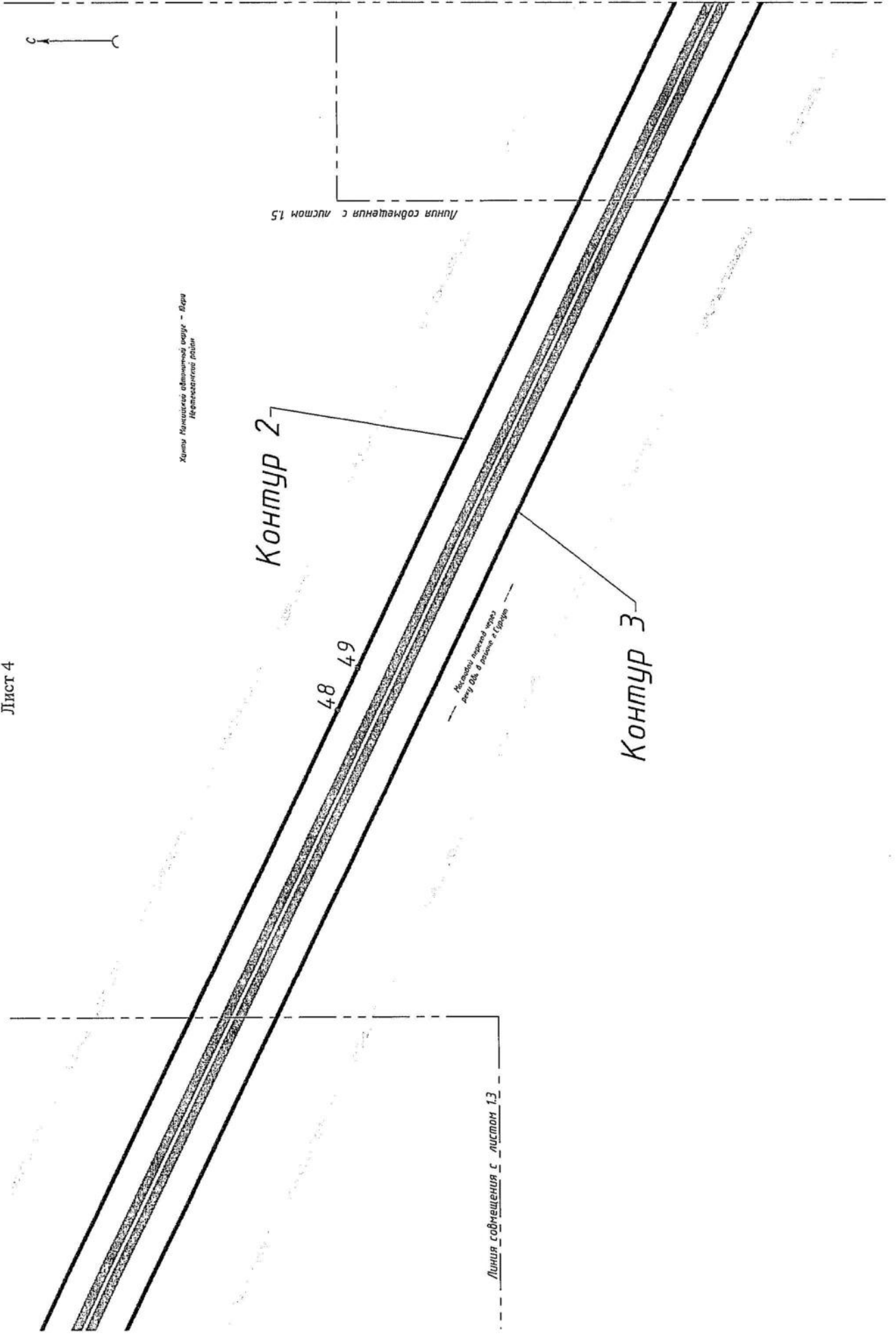
Согласно материалам, содержащимся в ИСОГД (раздел 5) Нефтеюганского, Сургутского районов, в границах территории, применительно к которой осуществляется подготовка проекта планировки территории, отсутствует утвержденная документация по планировке территории, следовательно отсутствуют красные линии, ранее установленные в соответствии с законодательством Российской Федерации.

Проект планировки и проект межевания территории подготовлен на основе материалов документации по планировке территории, утвержденной п.1 Приказа №14-нп от 07.07.2021г. Департамента строительства Ханты-Мансийского автономного округа – Югры «Об утверждении документации по планировке территории и внесении изменений в приказ Департамента строительства Ханты-Мансийского автономного округа-Югры от 24 января 2019 года № 2-нп «Об утверждении документации по планировке территории и внесении изменений в некоторые приказы Департамента строительства Ханты-Мансийского автономного округа-Югры».

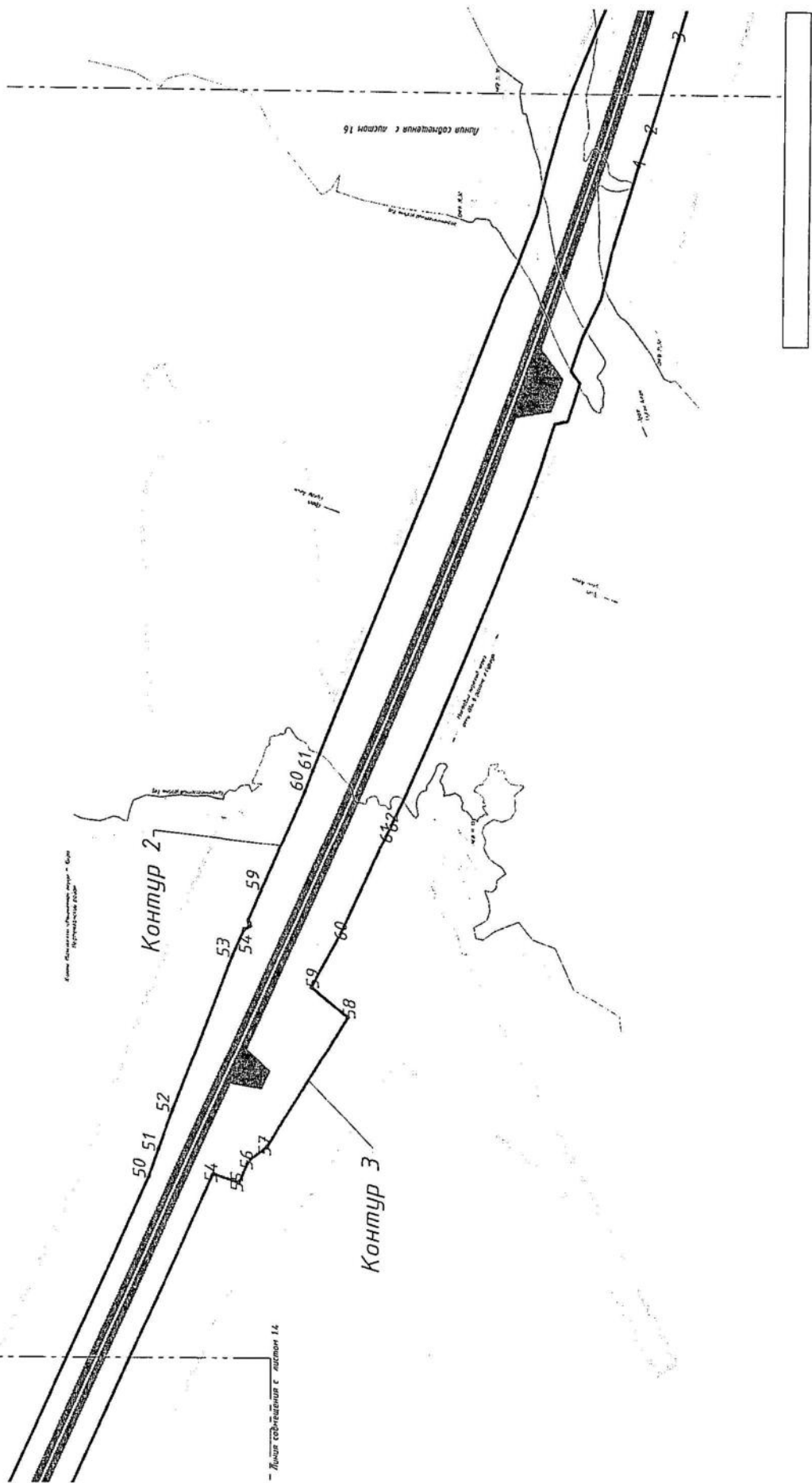


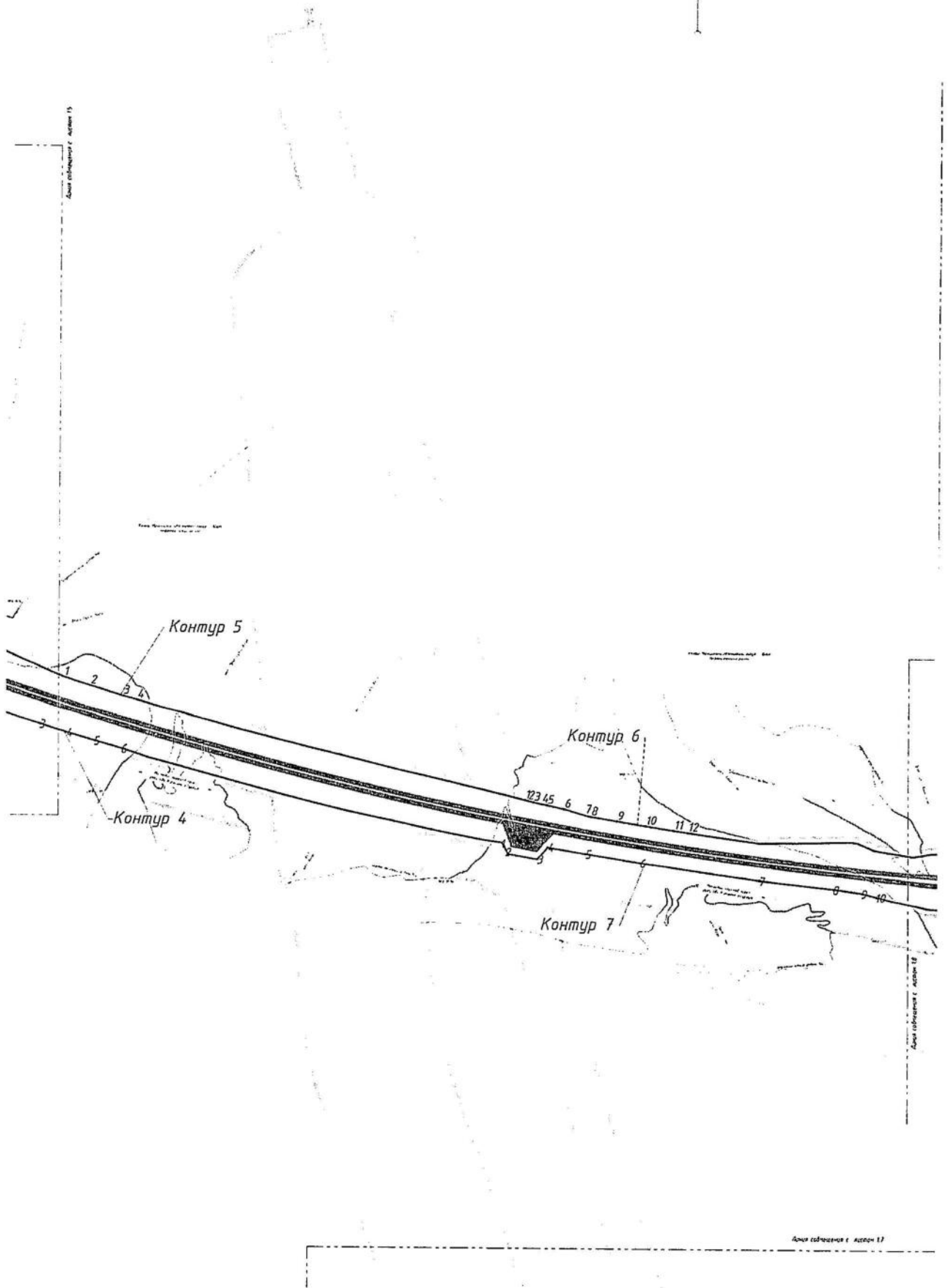







Лист 5



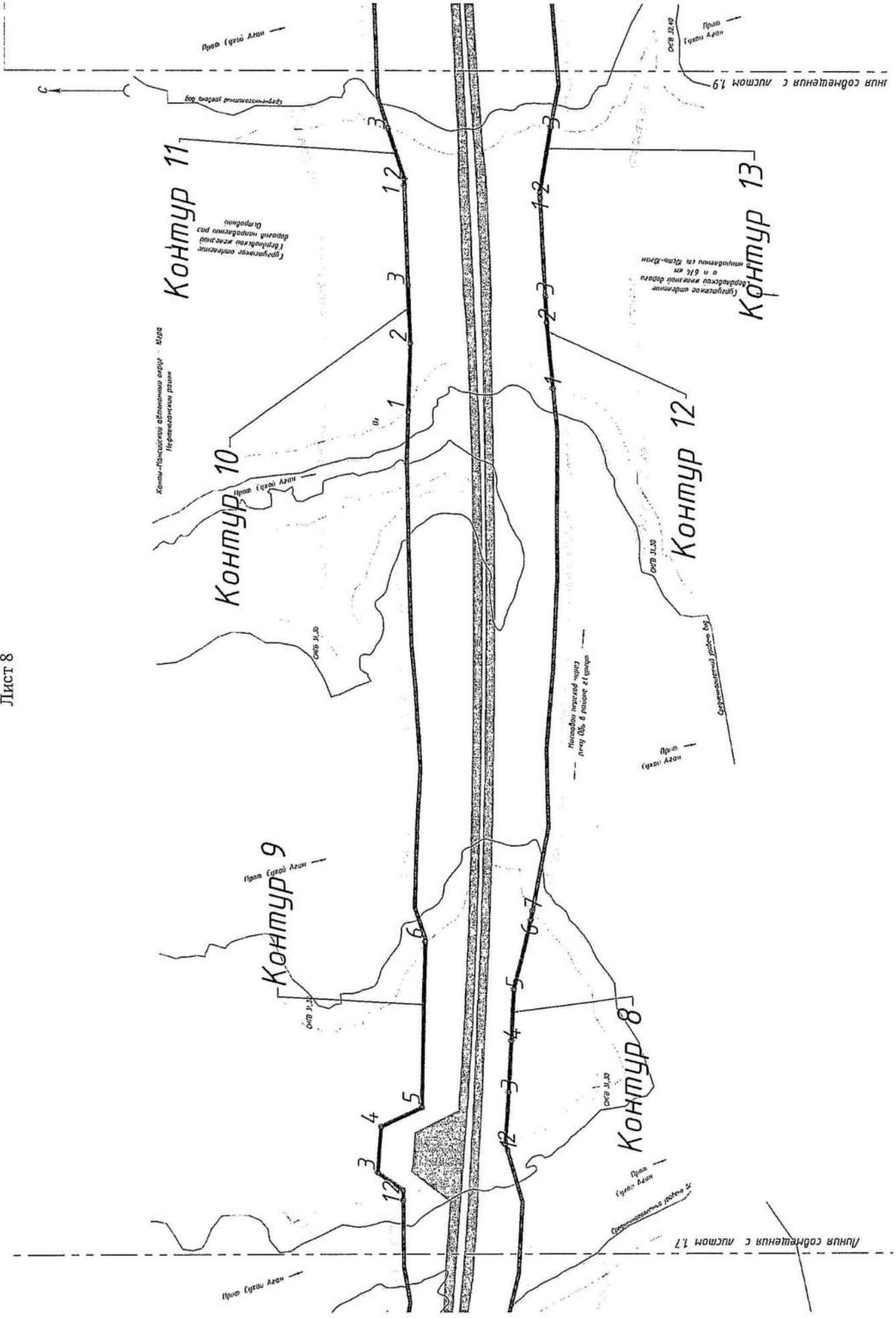


Лист 7

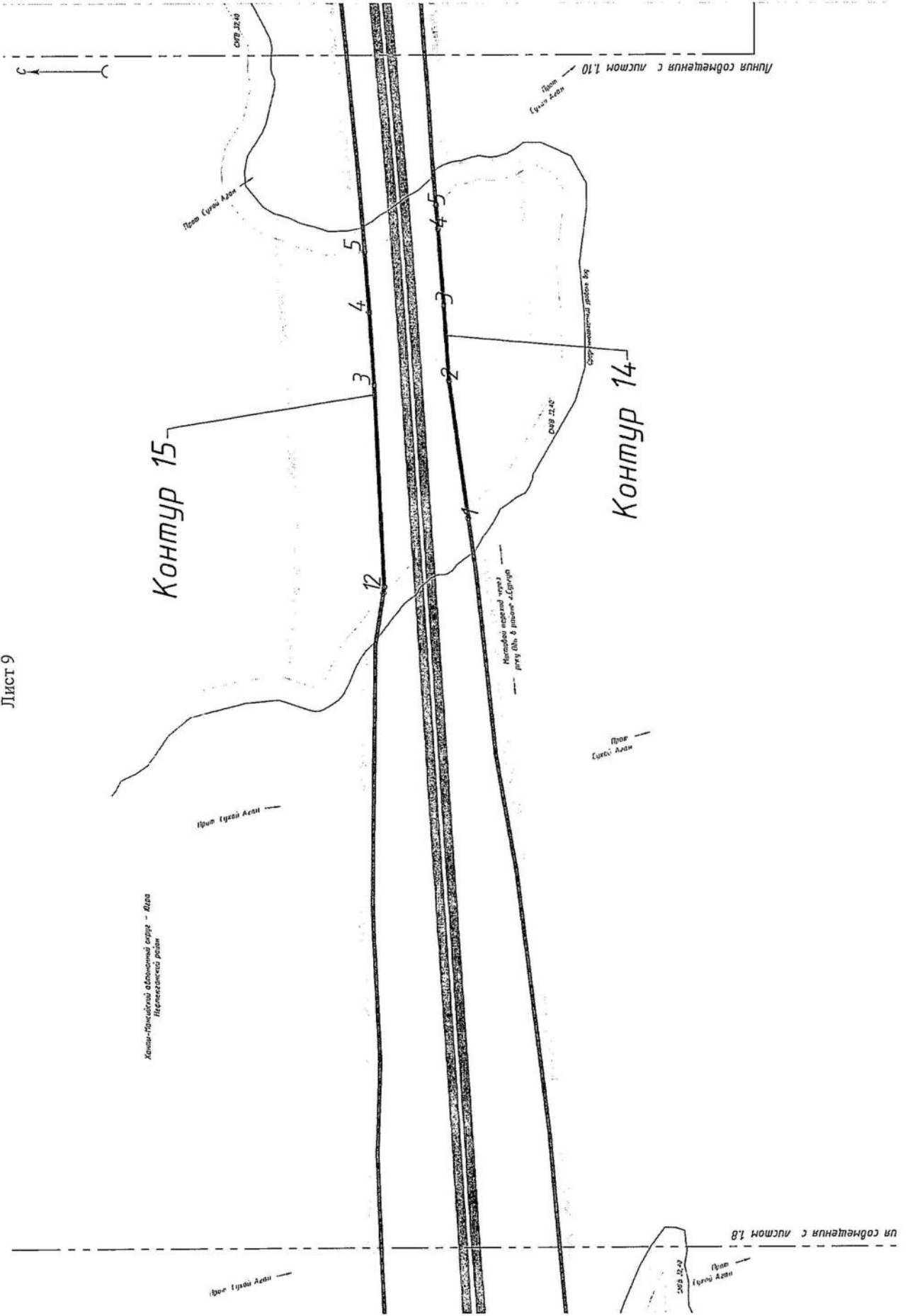


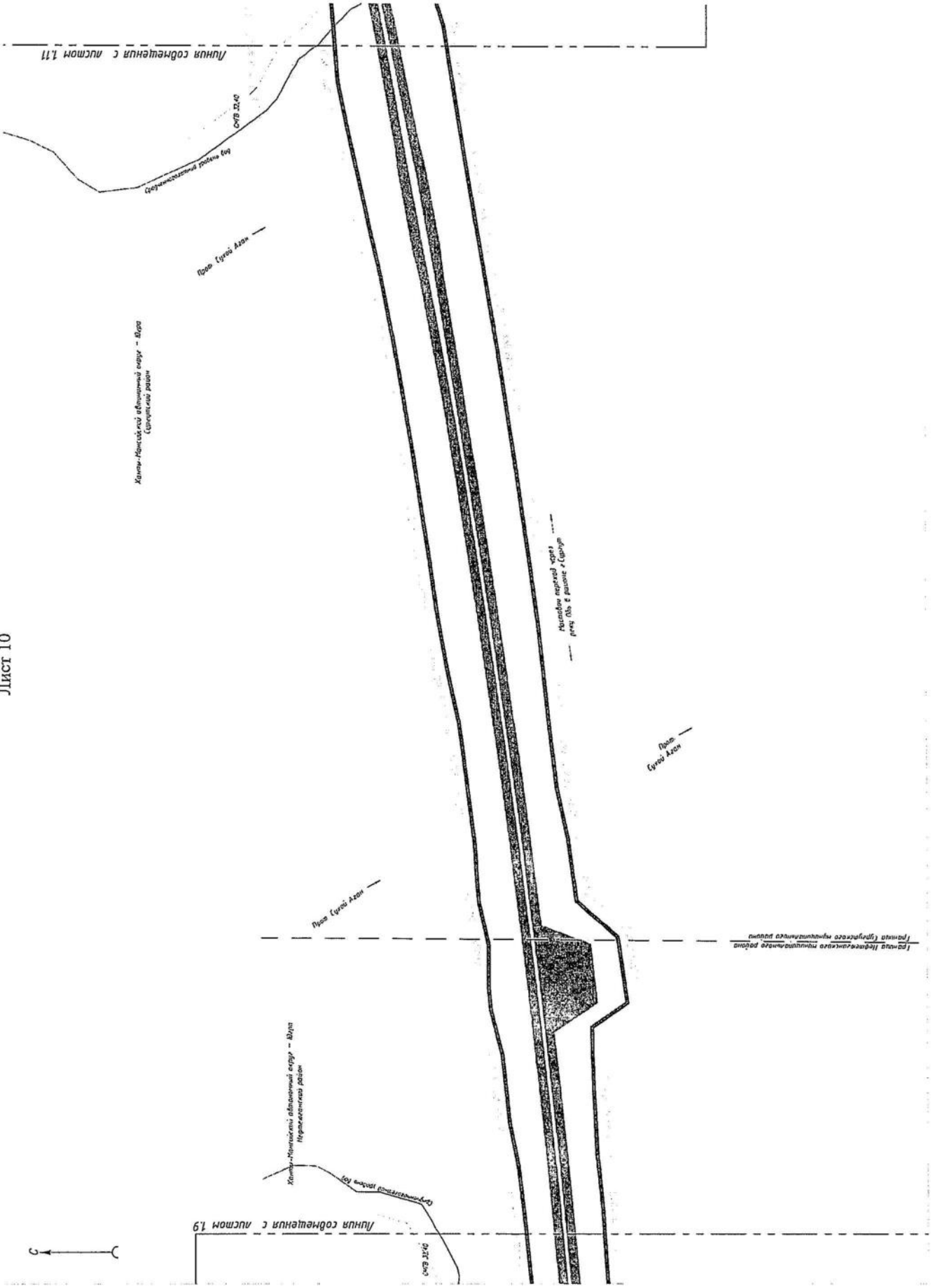
Линия сообщения с листом 16





Ханга-Тундуйский областной округ - Ядра
Иркутской области

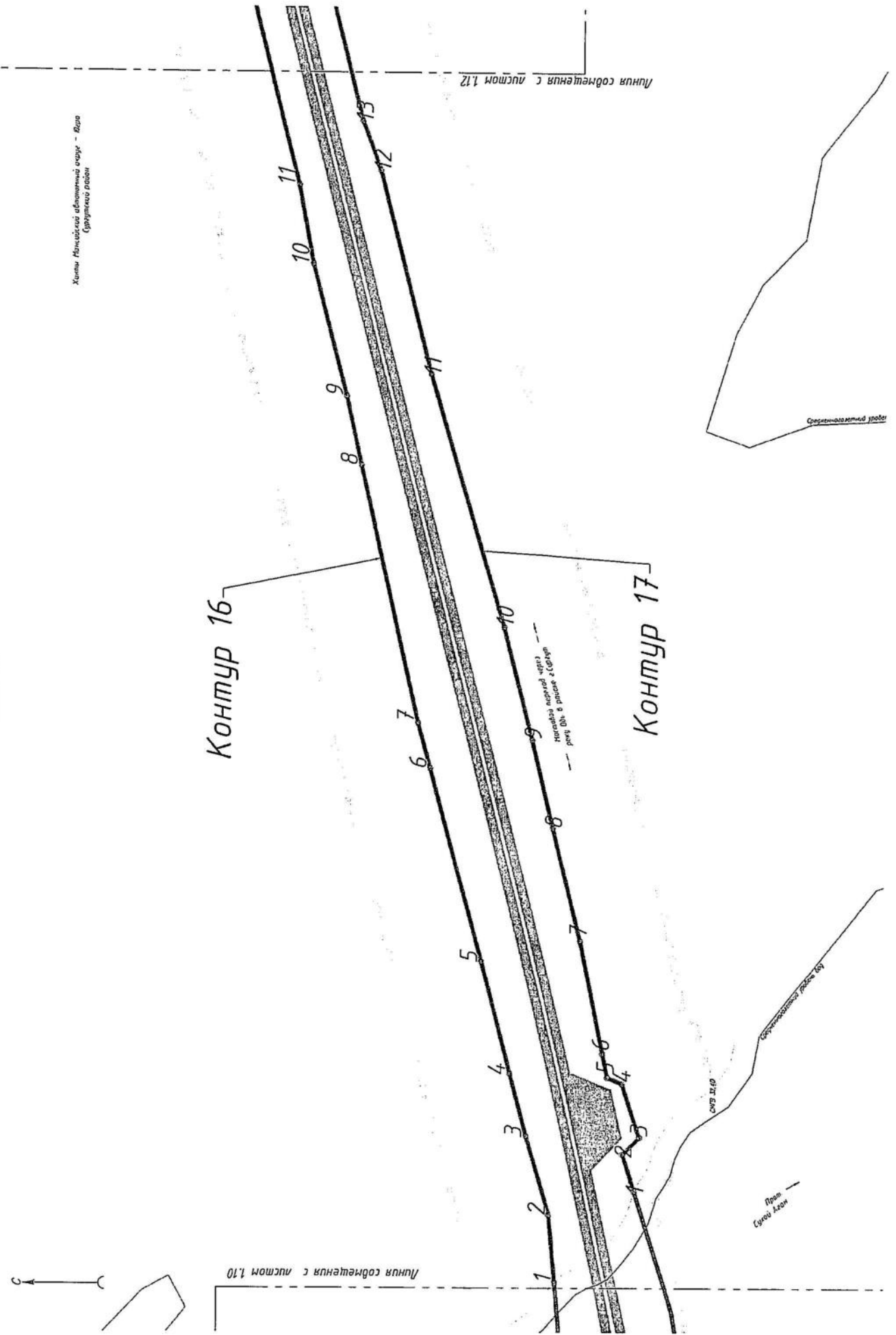


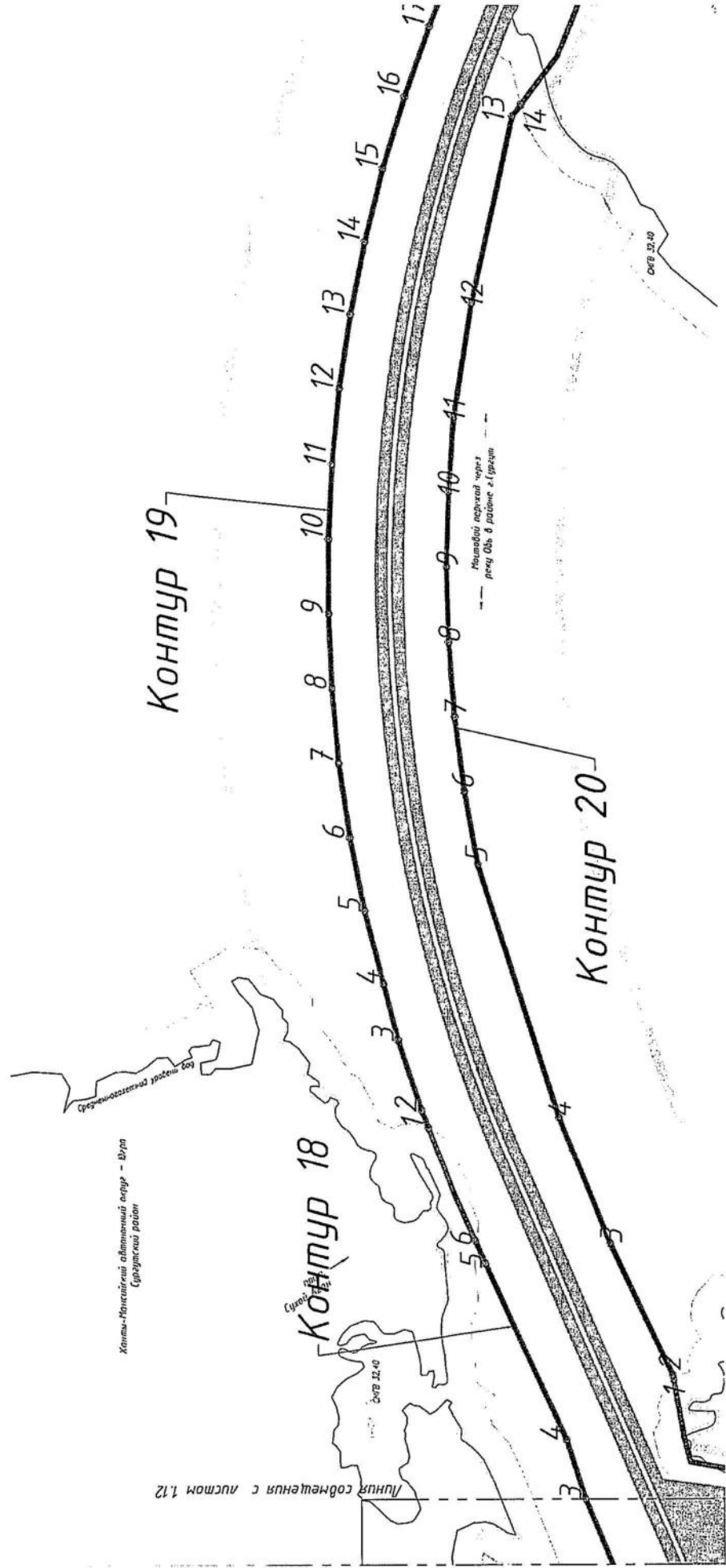


Хиты Малыйский впадинный округ - Вдоль
Бурдунский район

Контур 16

Контур 17

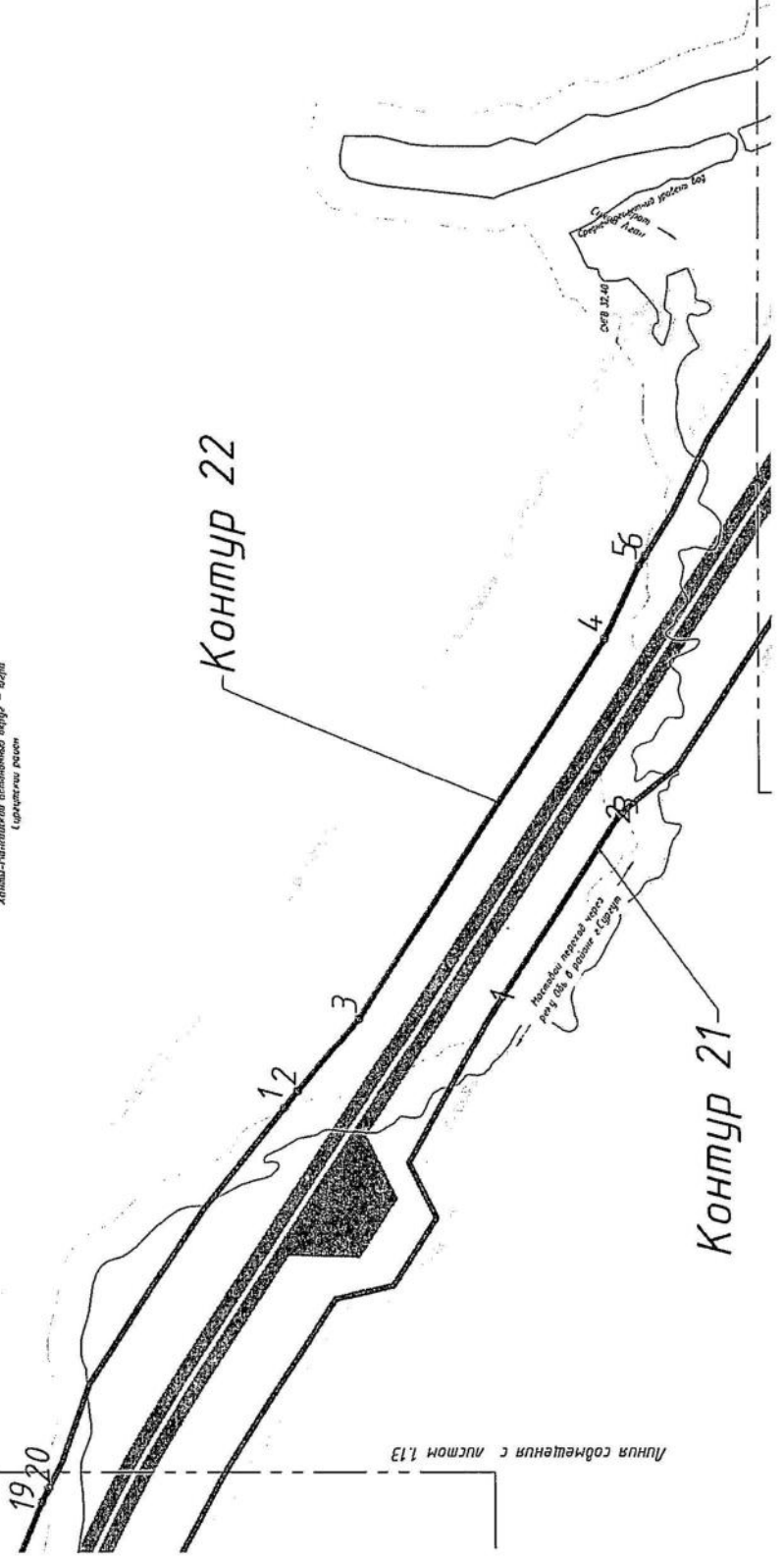






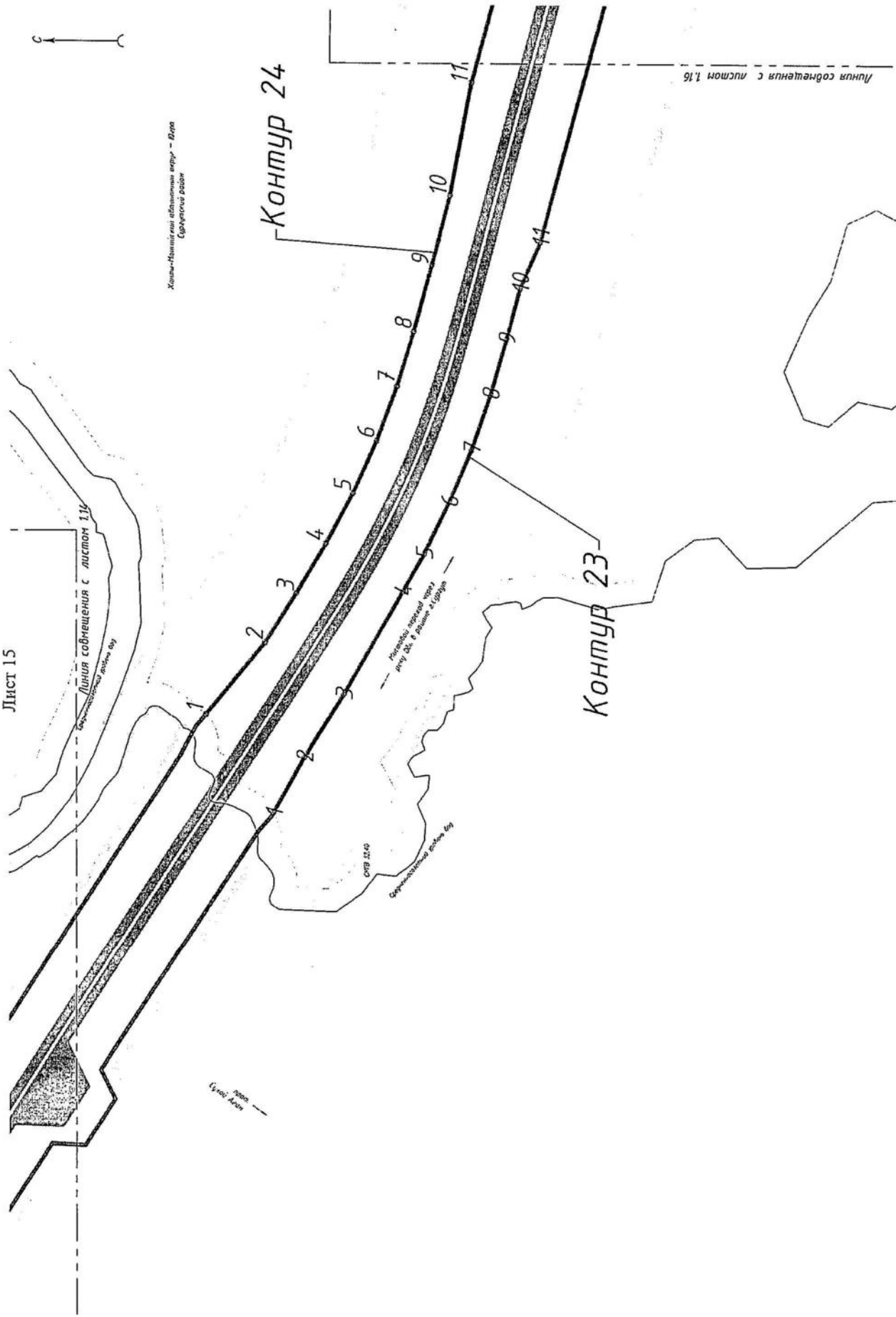
Холмы-Насыщенный овражный округ - Восток
Центральная часть

19.20
Линия совмещения с листом 1.13



Контур 21

Контур 22



Хотел-Министрі для автомобілів, енергії та
сучасності дорож

Контур 24

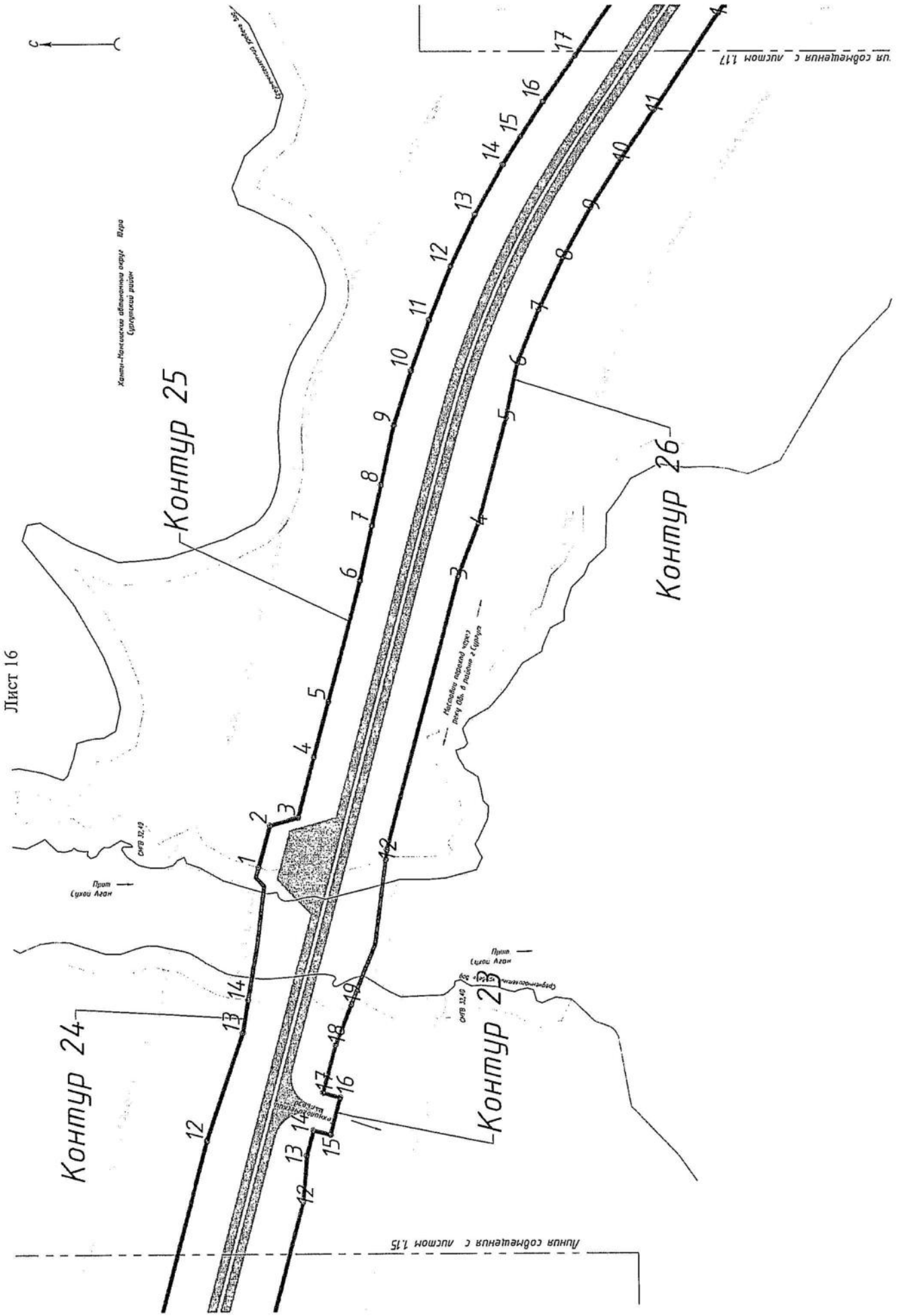
Контур 23

Линия соффения с листом 1.16

Контур 23

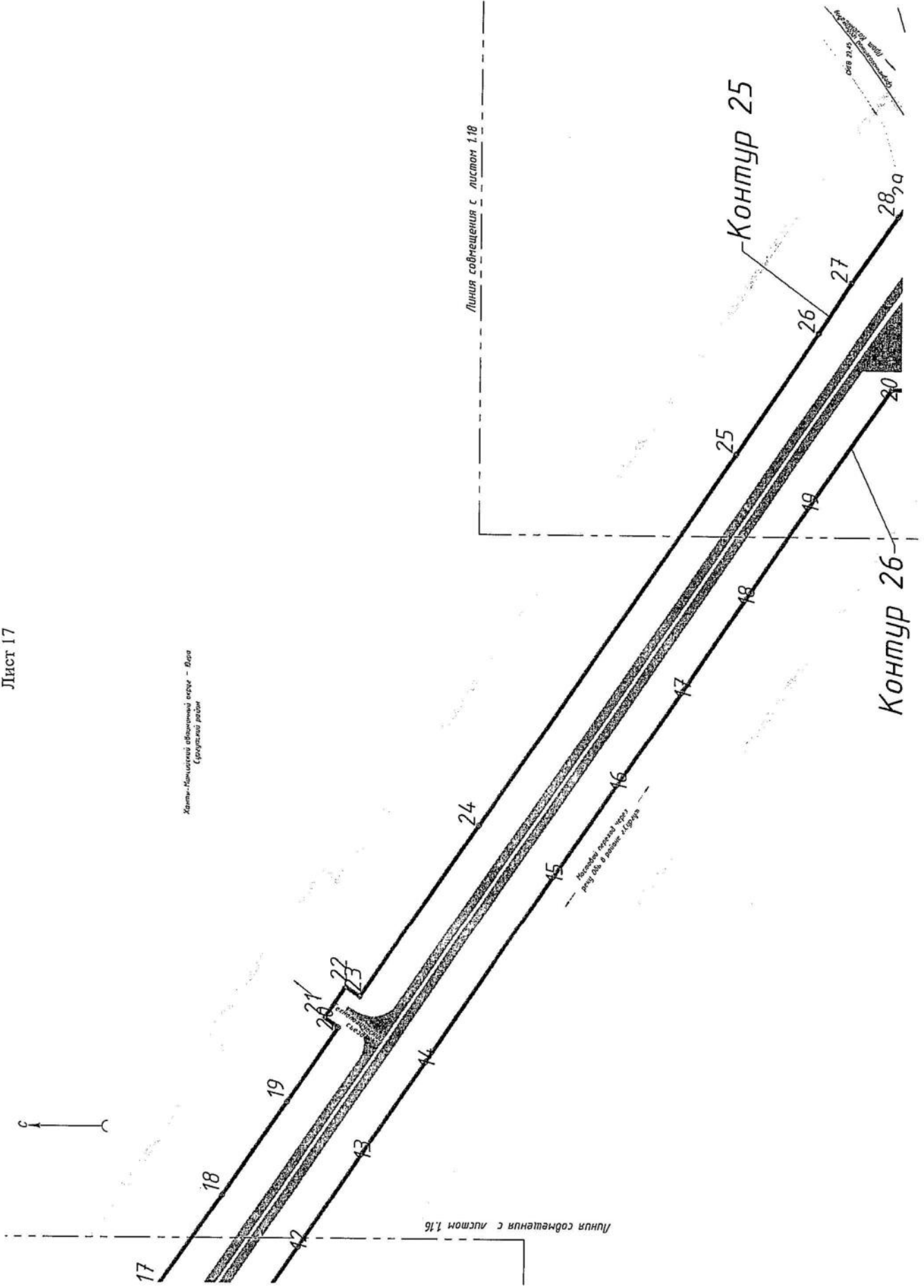
Линия соффения с листом 1.16

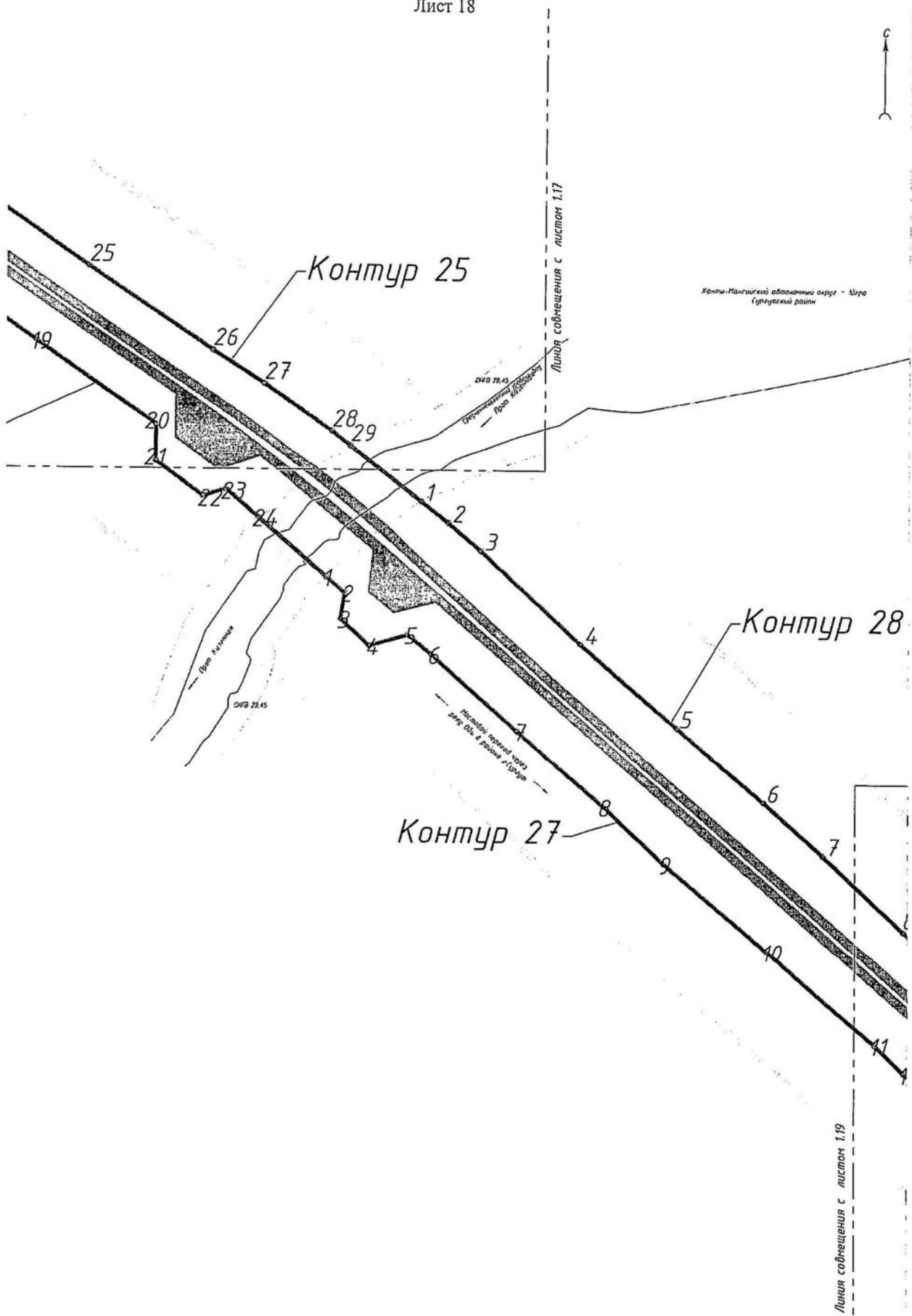
Сеть ДТ.40



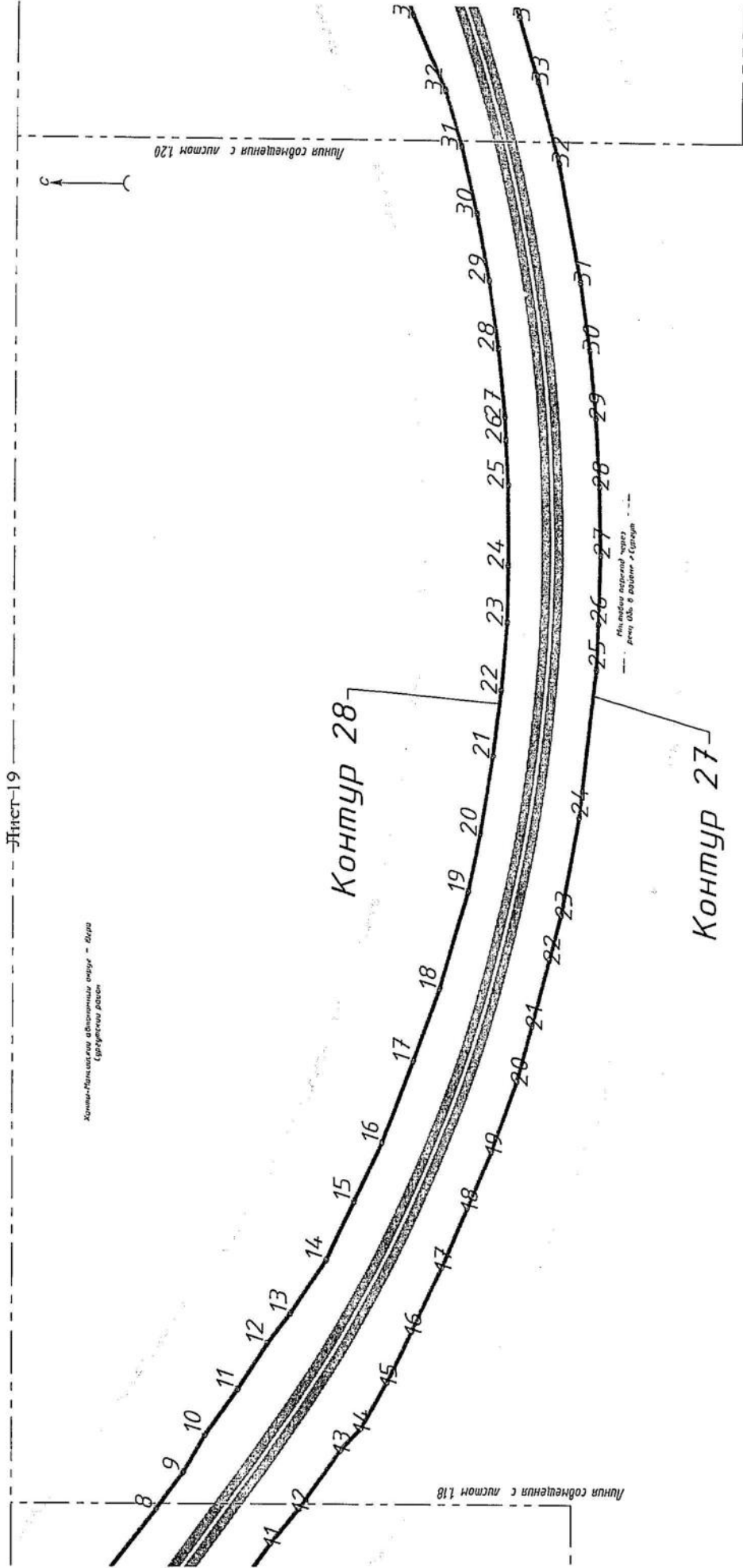
Лист 17

Хиты-Мунципалей административной территории - Вода
Смоленский район





Контур-Мальцевой впадины: контур - бура
сформированная

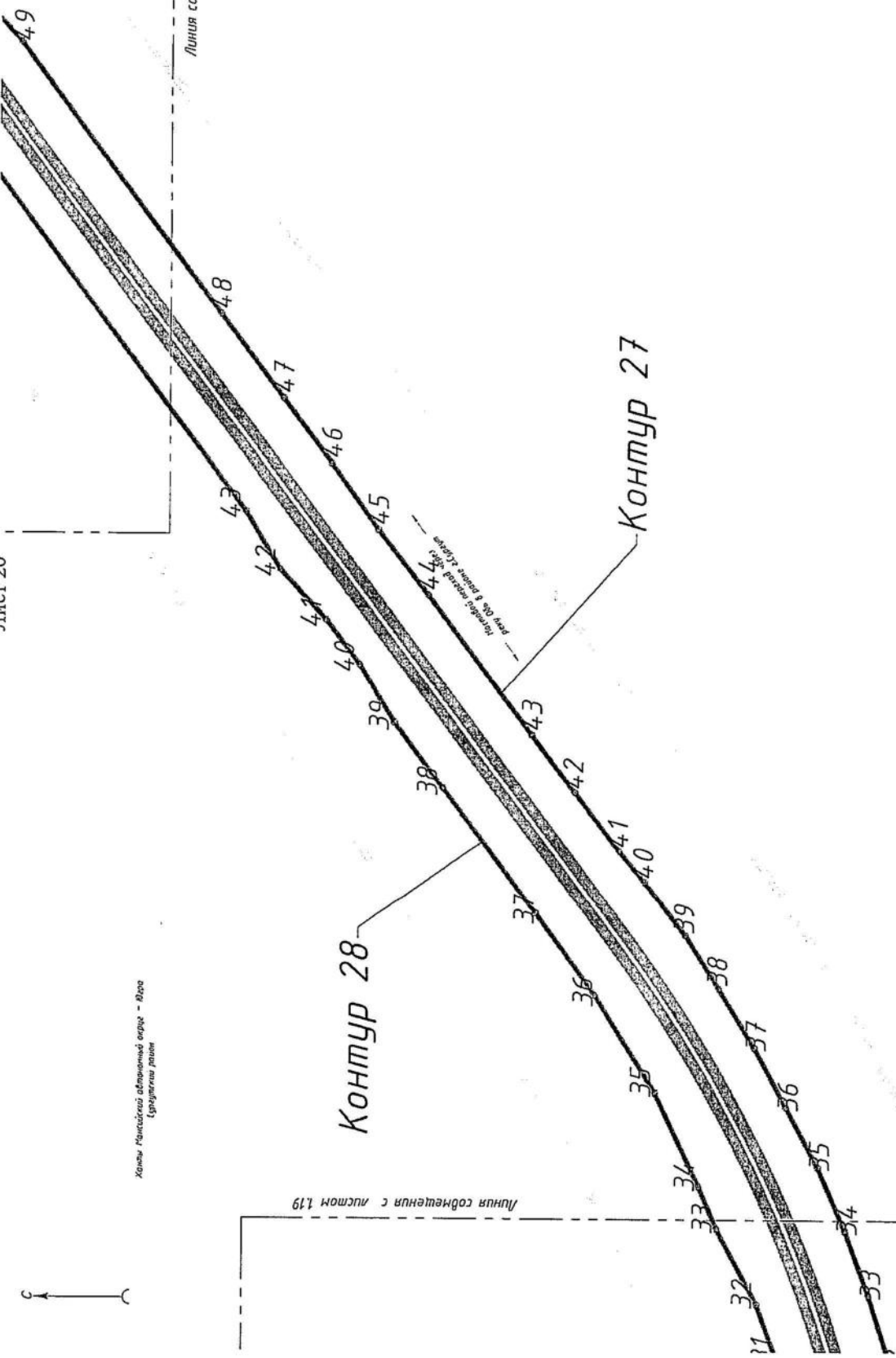


Лист 20

Холм. Местный абстрактный округ - Восток
(Федеральный район)

Линия совмещения с листом 119

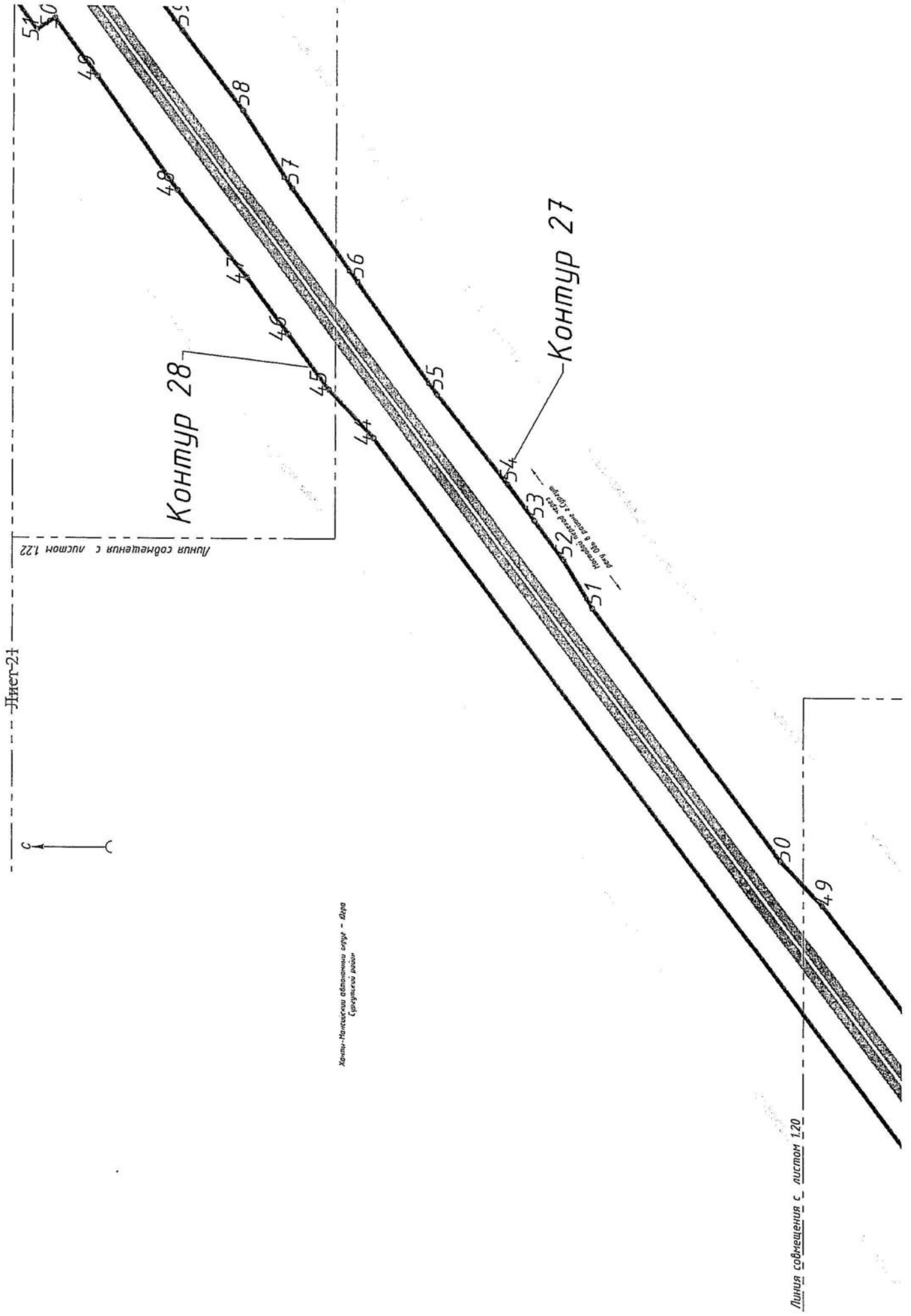
Линия совмещения с листом 121



Контур 28

Контур 27





Холм-Малосельский автомобильный округ - Дорога Строительский район

Лист-21

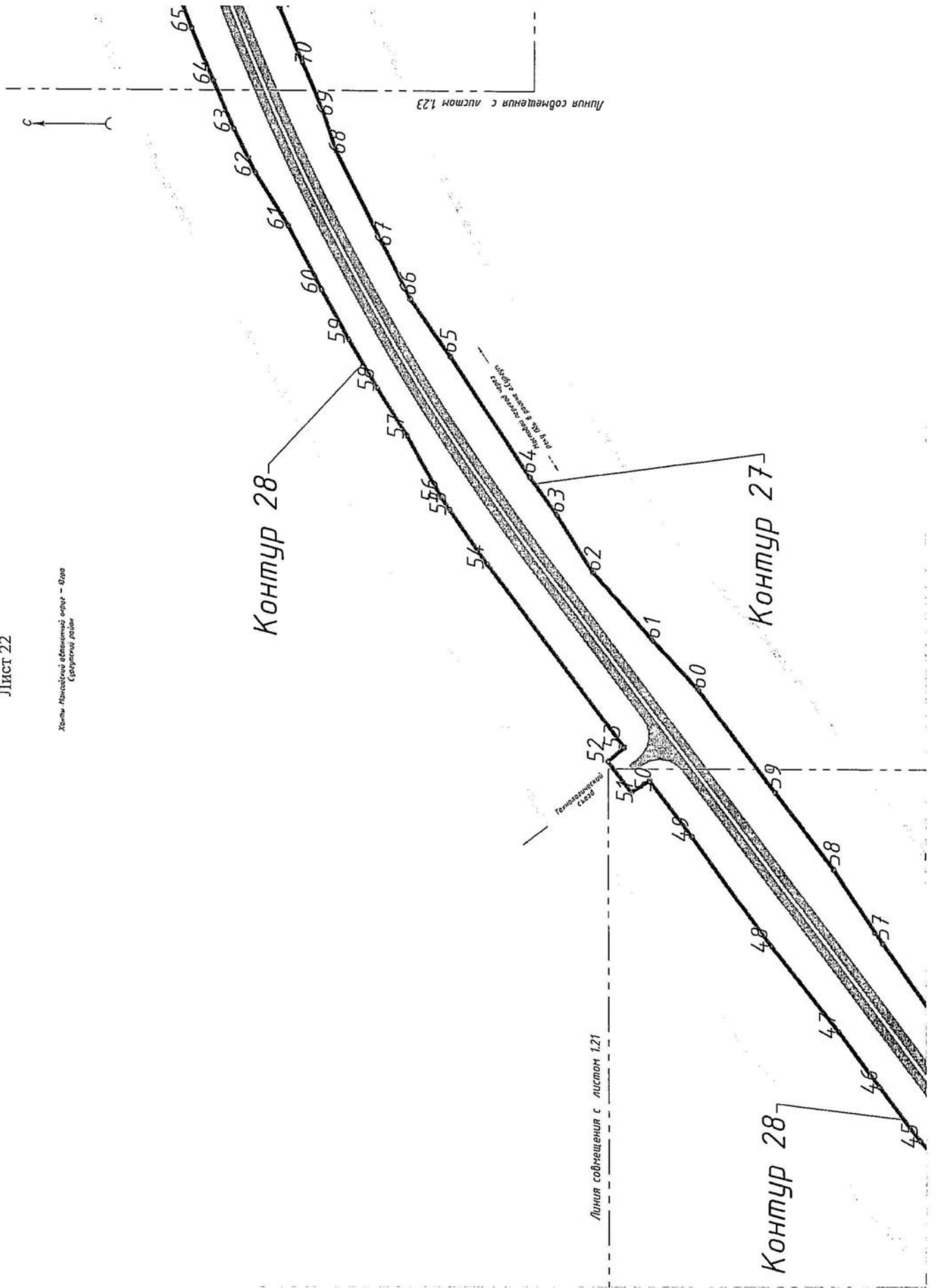
Линия совмещения с листом 1.22

Контур 28

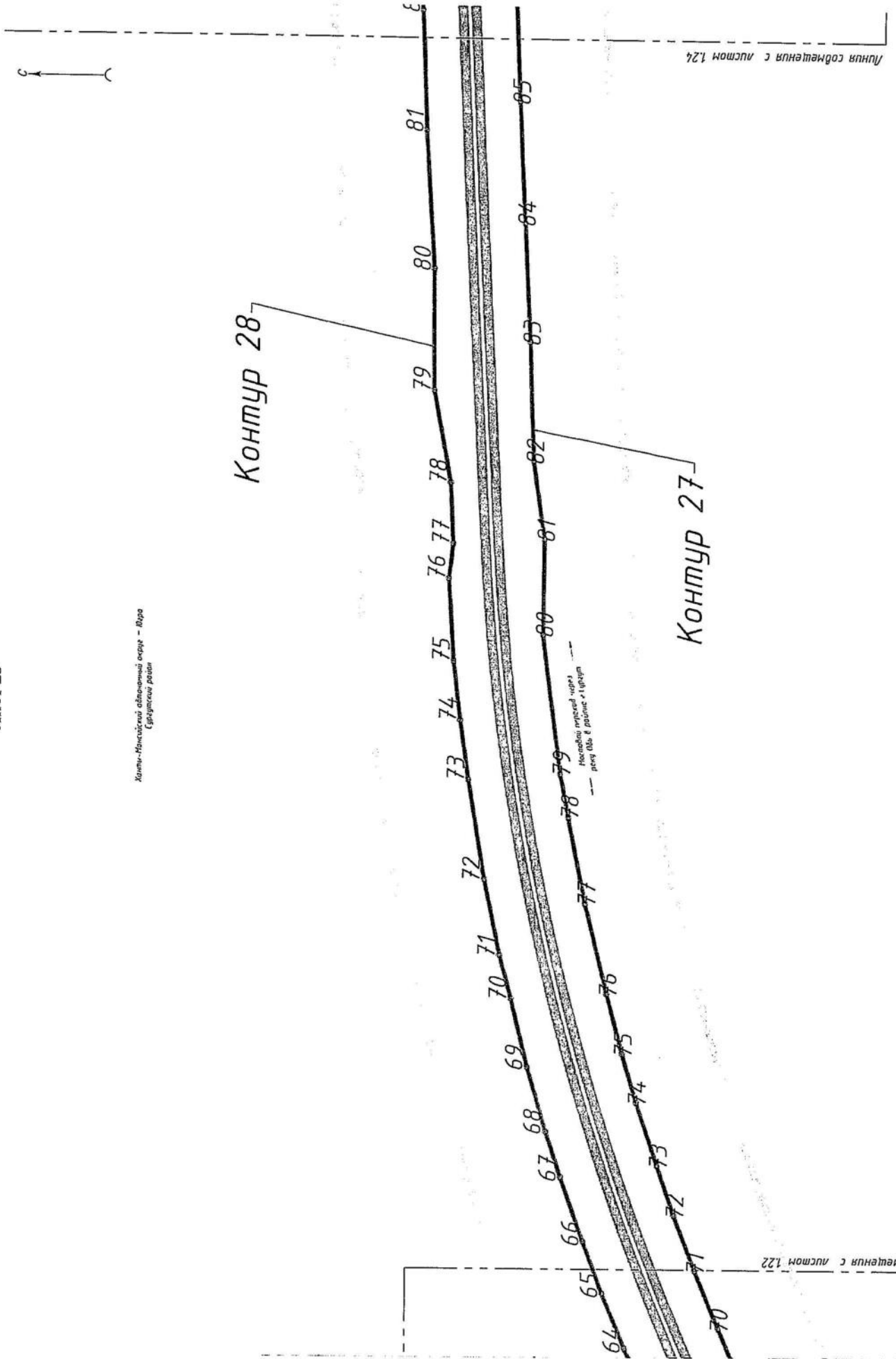
Контур 27

Линия совмещения с листом 1.20

Холм, Мичиганский автономный округ, - Южно-Сургутский район



Хмель-Нивский административный округ - Вкра
Еврейский район



Иитет-24

Халы-Мунгалын аймгийн нуруу - Вуур
Сүхбаатар район

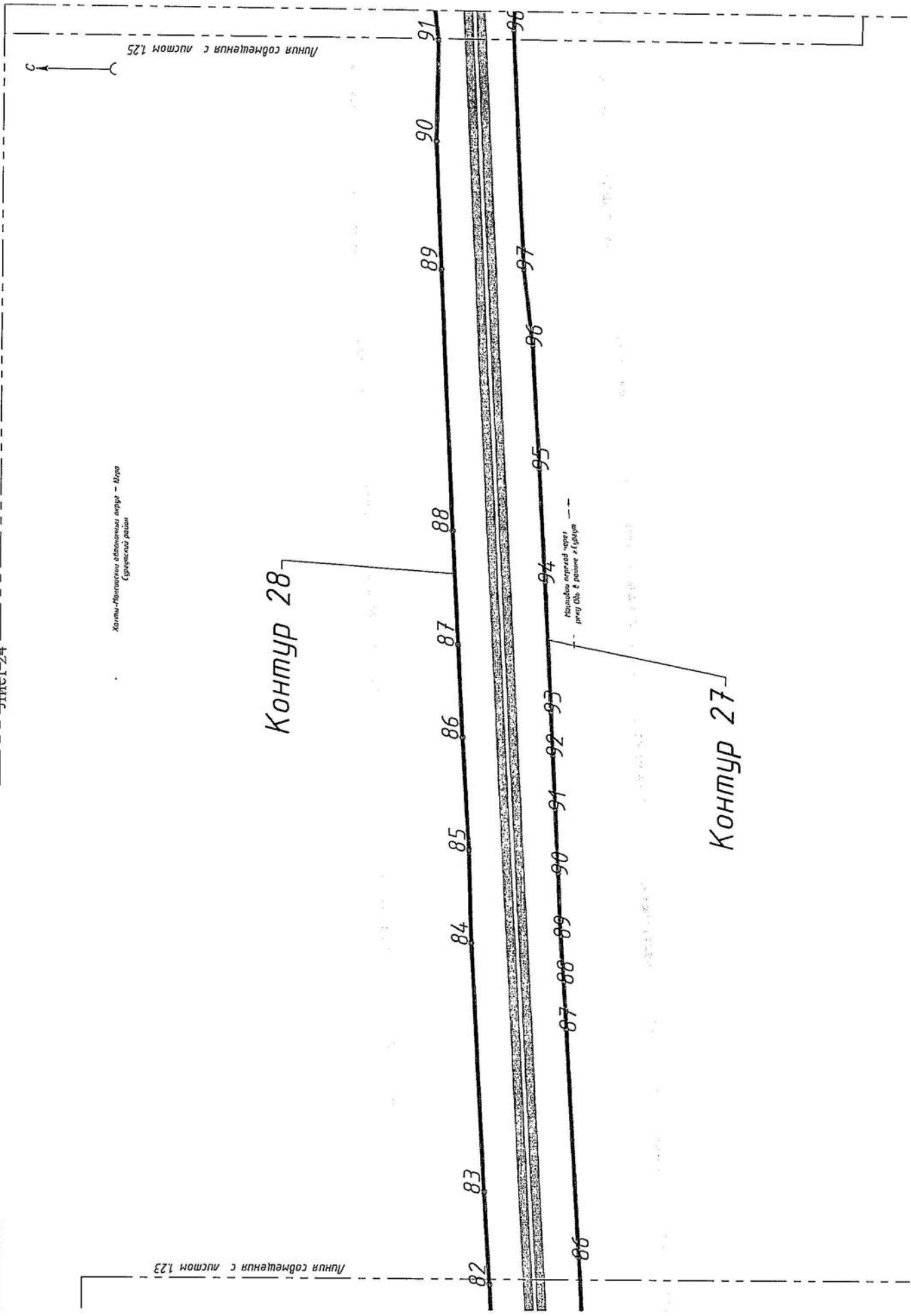
Линия совмещения с листом 125

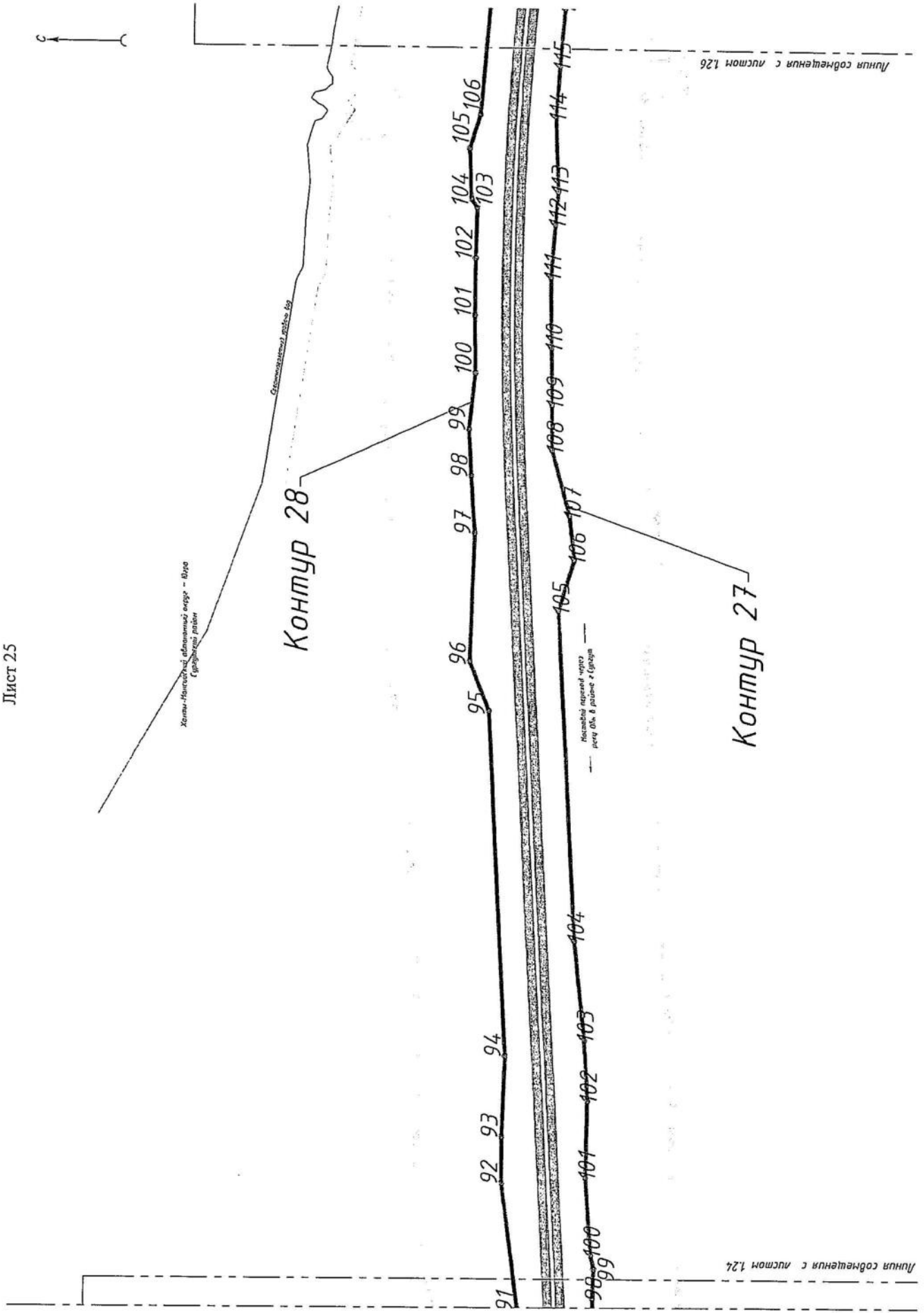
Линия совмещения с листом 123

Контур 28

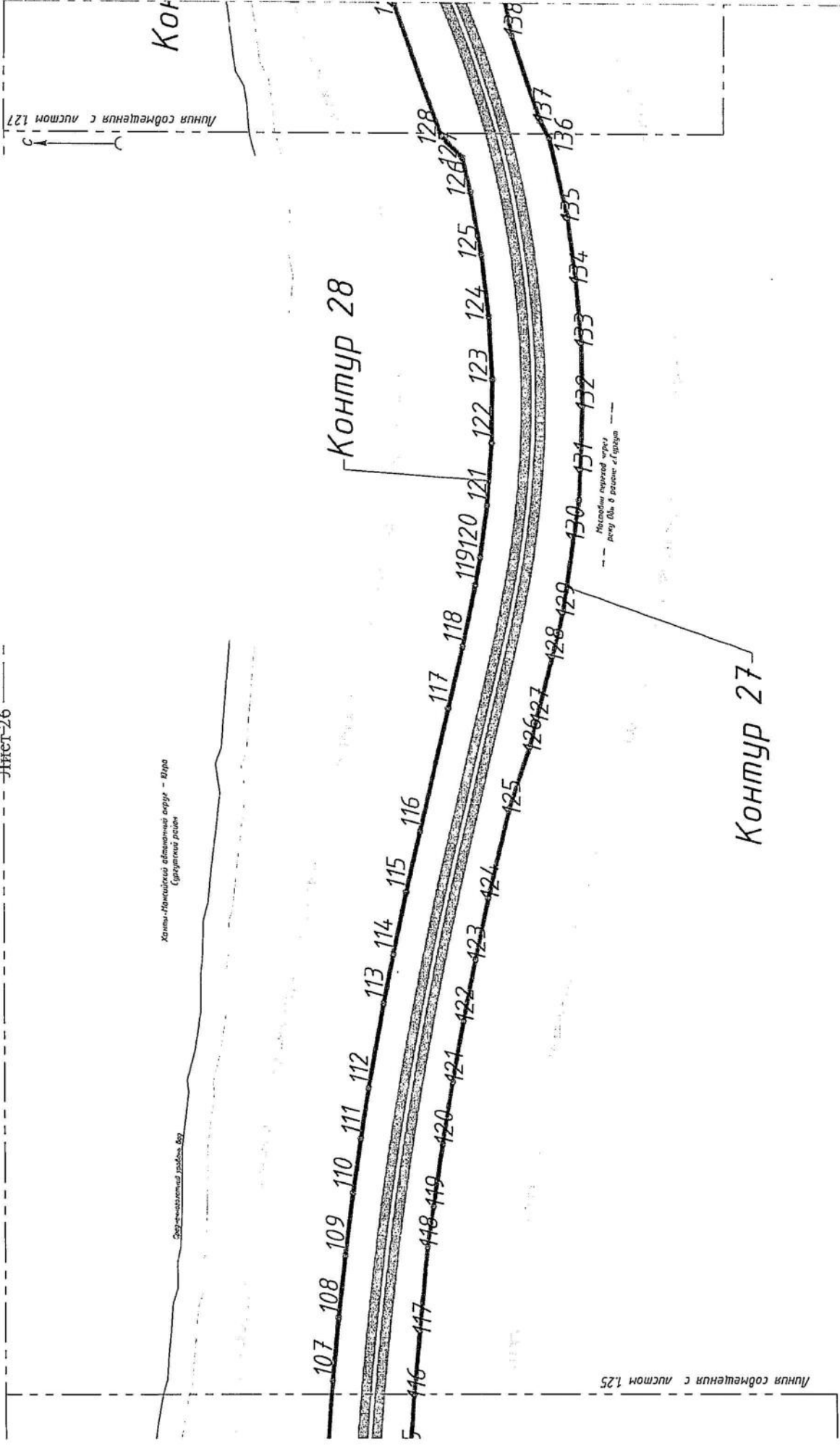
Контур 27

Исходные данные через
реку для 8 разности 4 (900м)

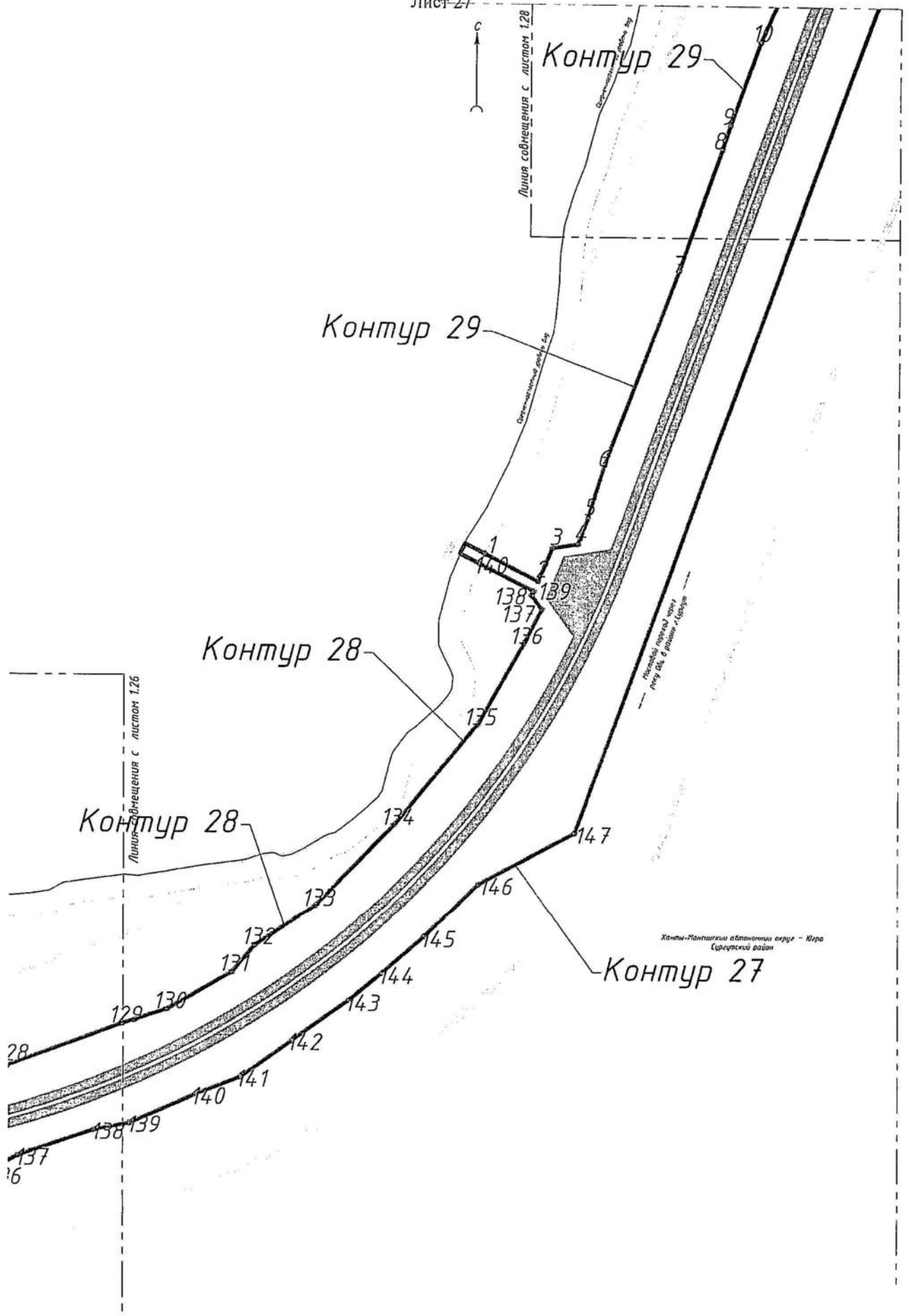




Днет-26



Лист-27



Лист 28

Линия совмещения с листом 1.29

Ханты-Мансийский автономный округ - Югра
Сургутский район



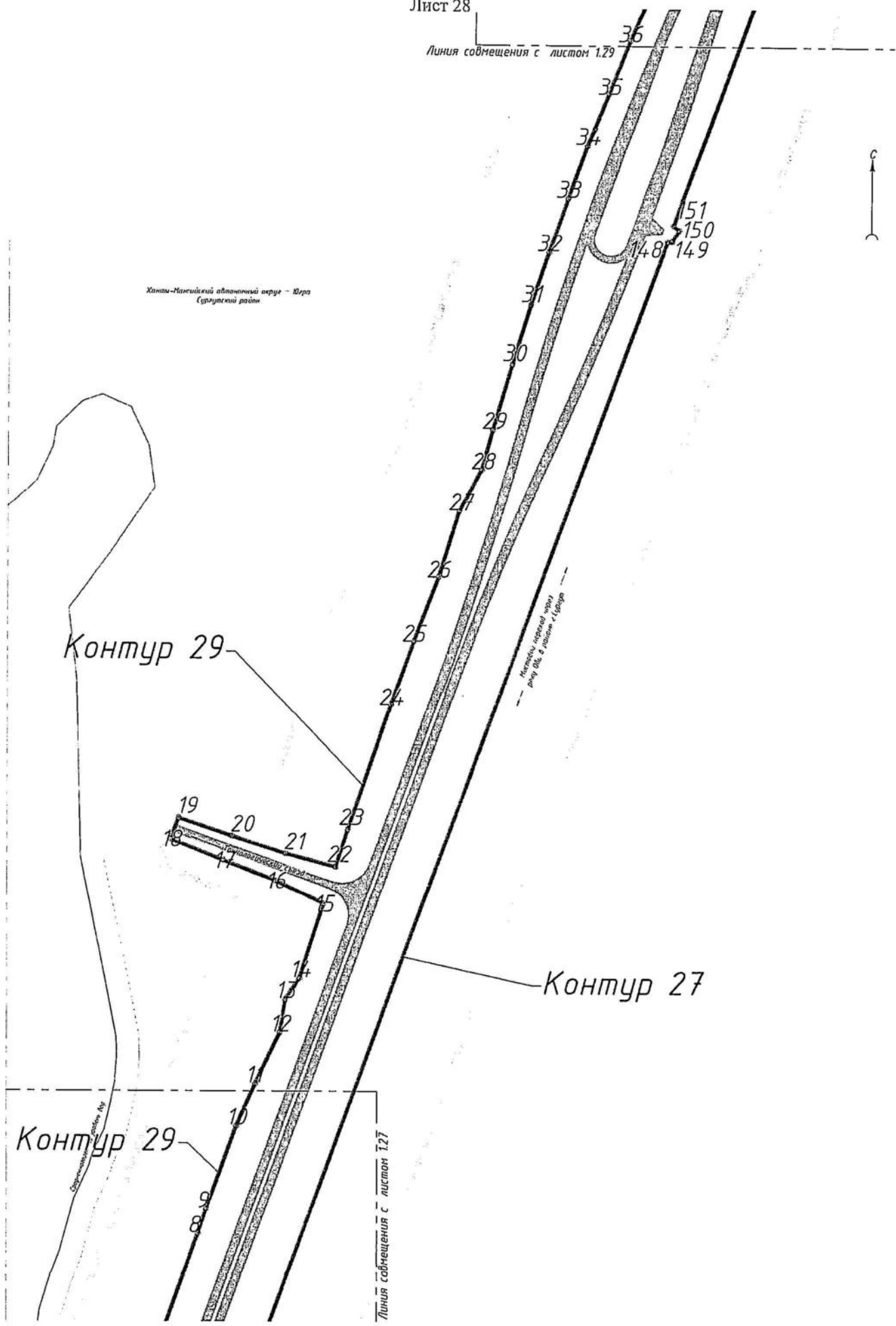
Контур 29

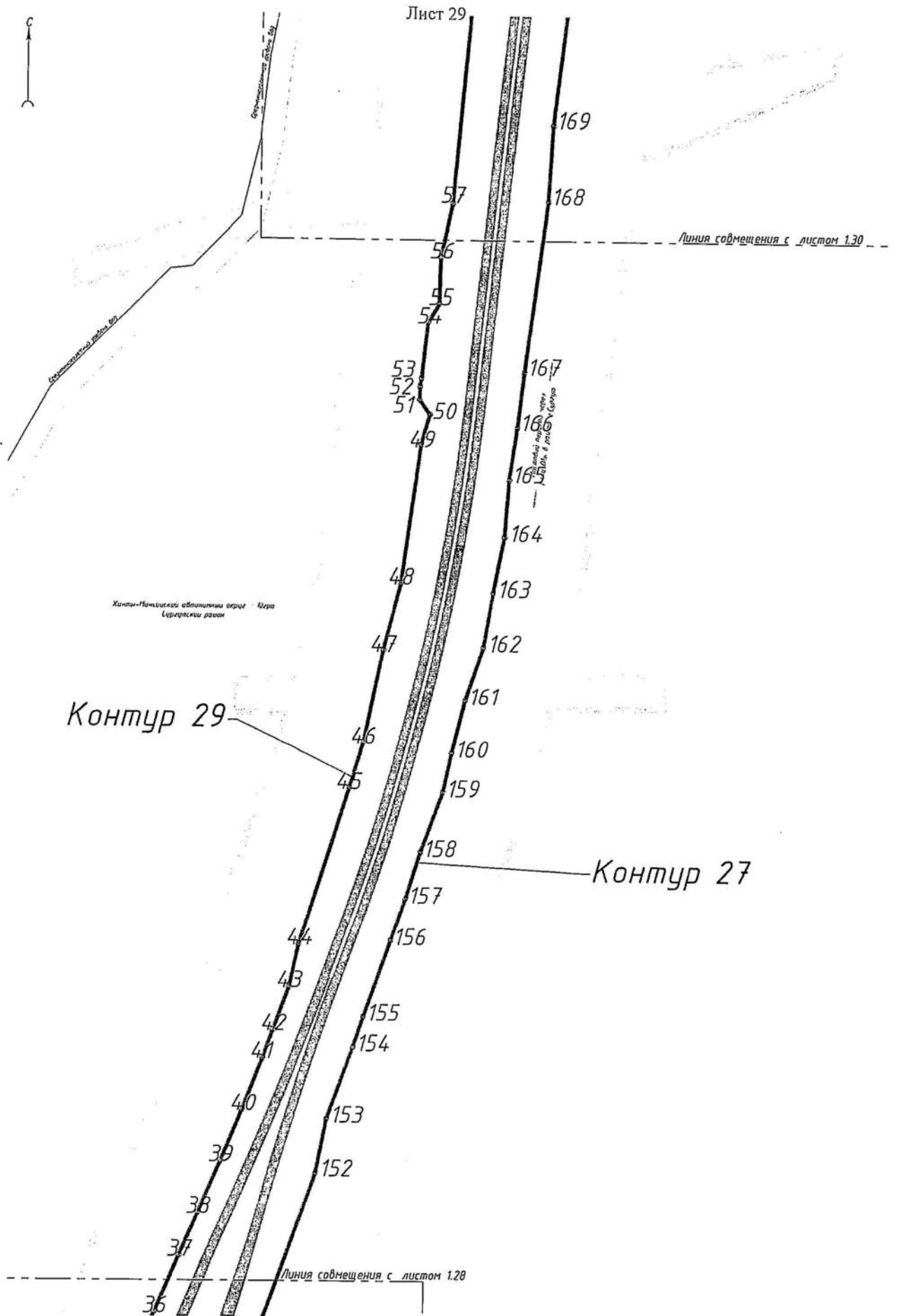
Контур 27

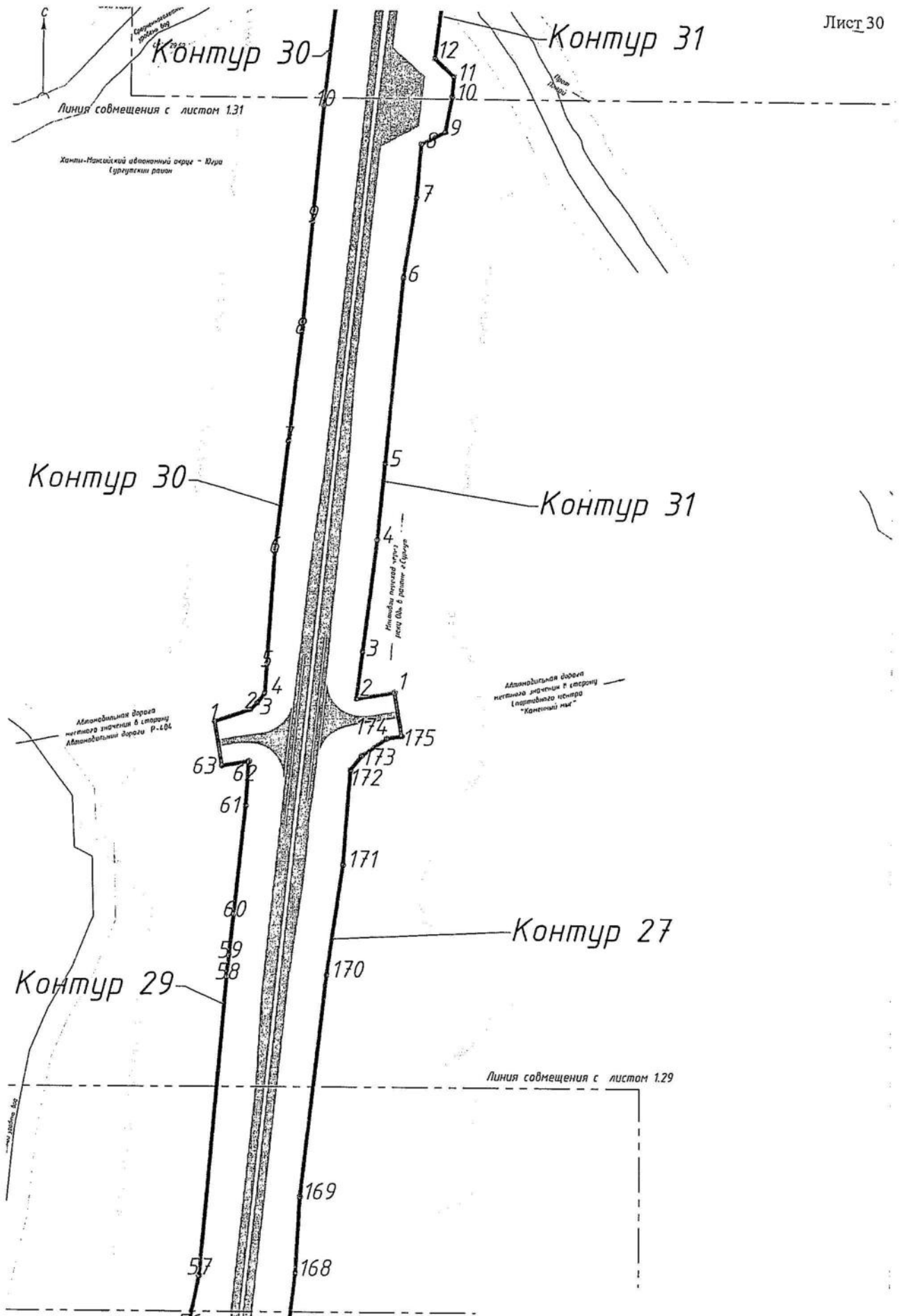
Контур 29

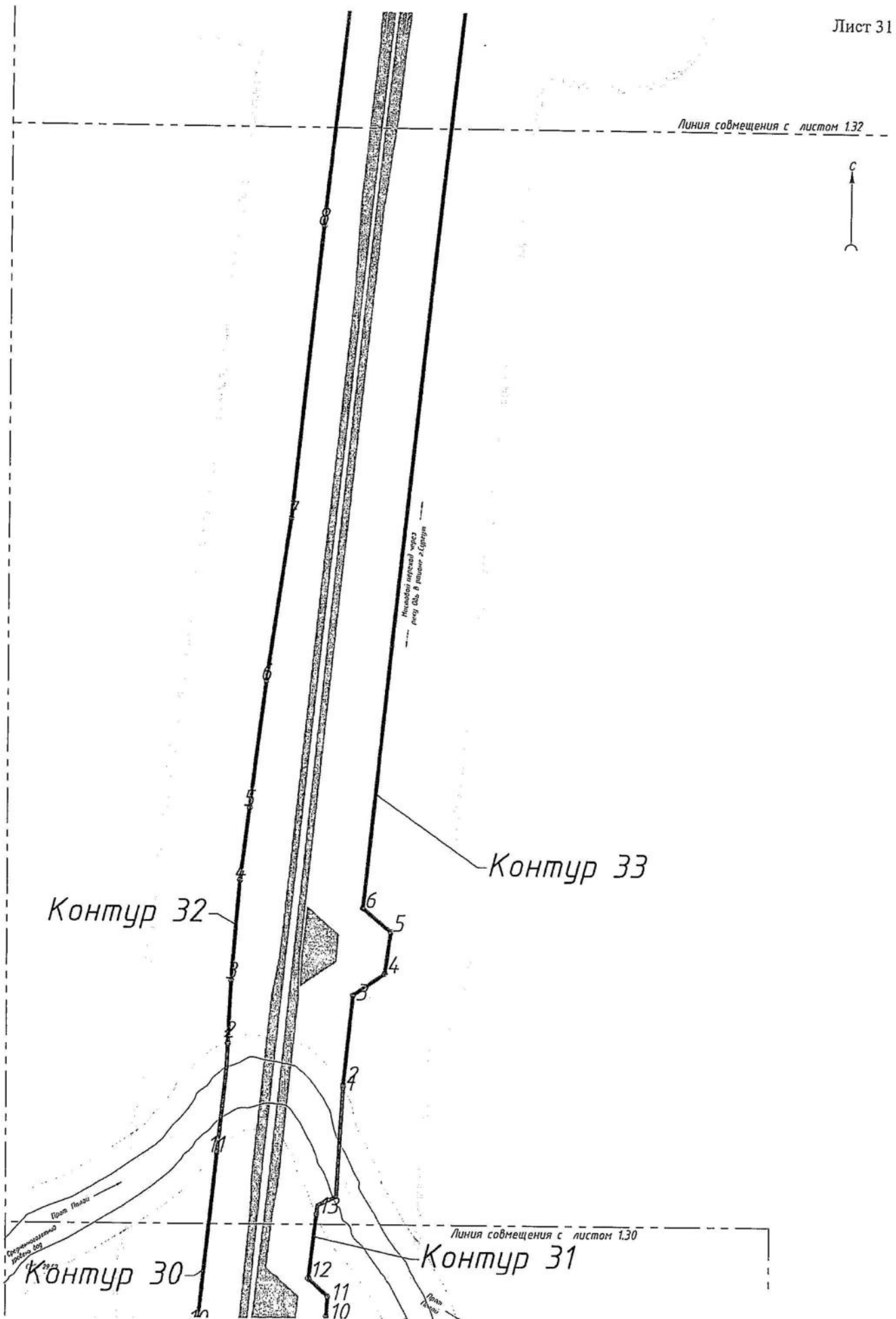
Линия совмещения с листом 1.27

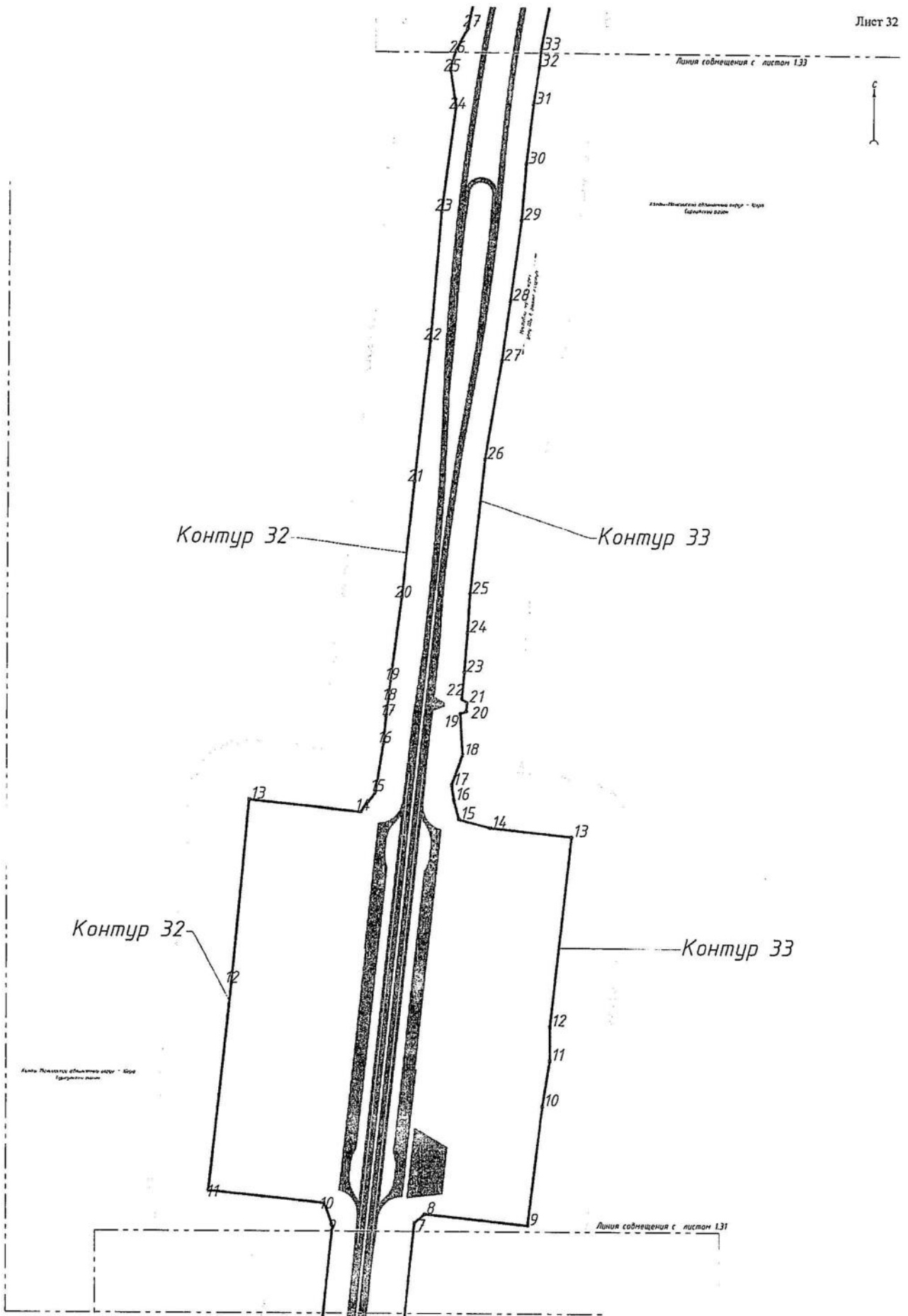
Местный народный округ
р.п.ч. 006 в районе с. Сургут











Лист 33



Линия совмещения с листом 134

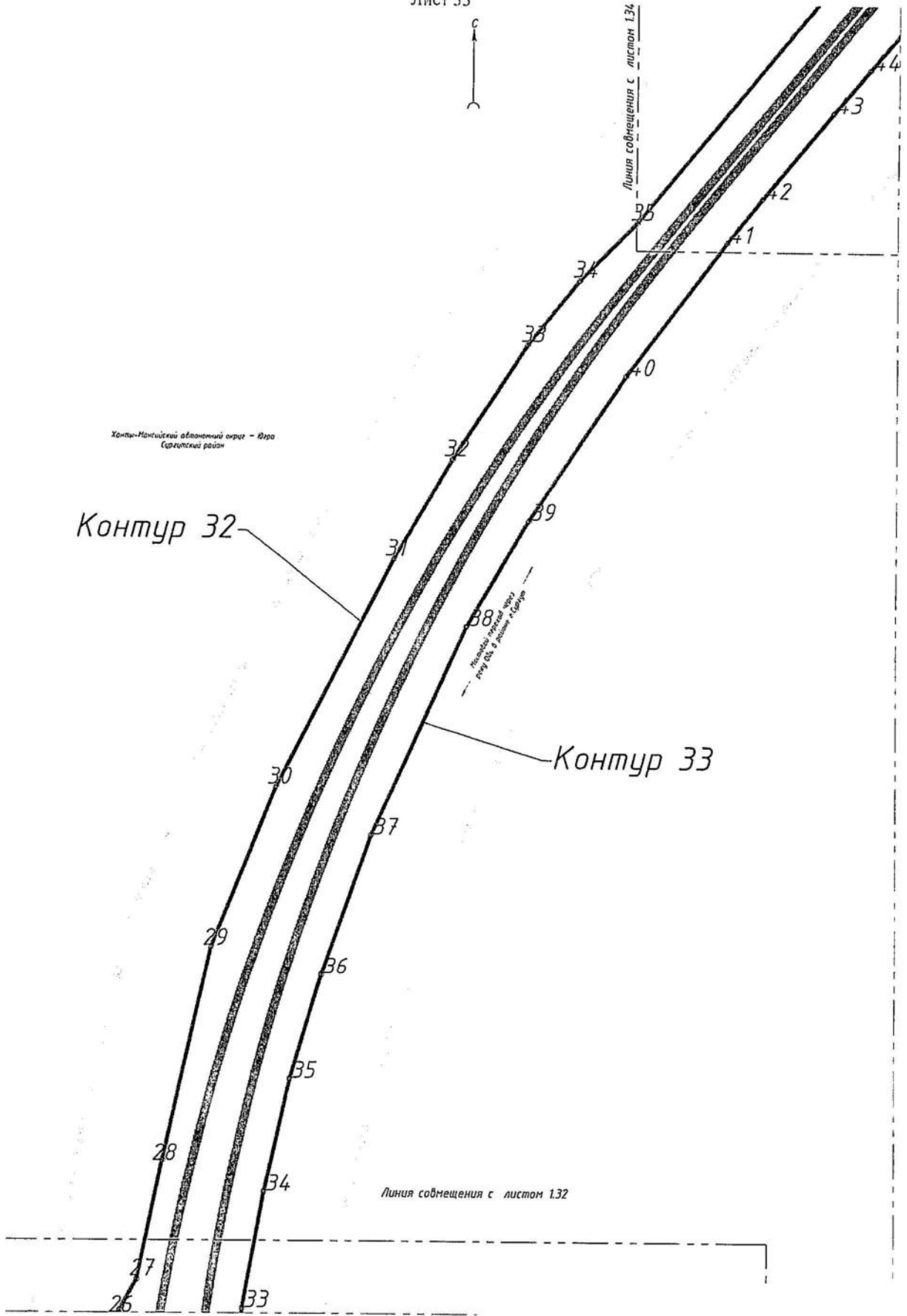
Ханты-Мансийский автономный округ - Югра
Сургутский район

Контур 32

Контур 33

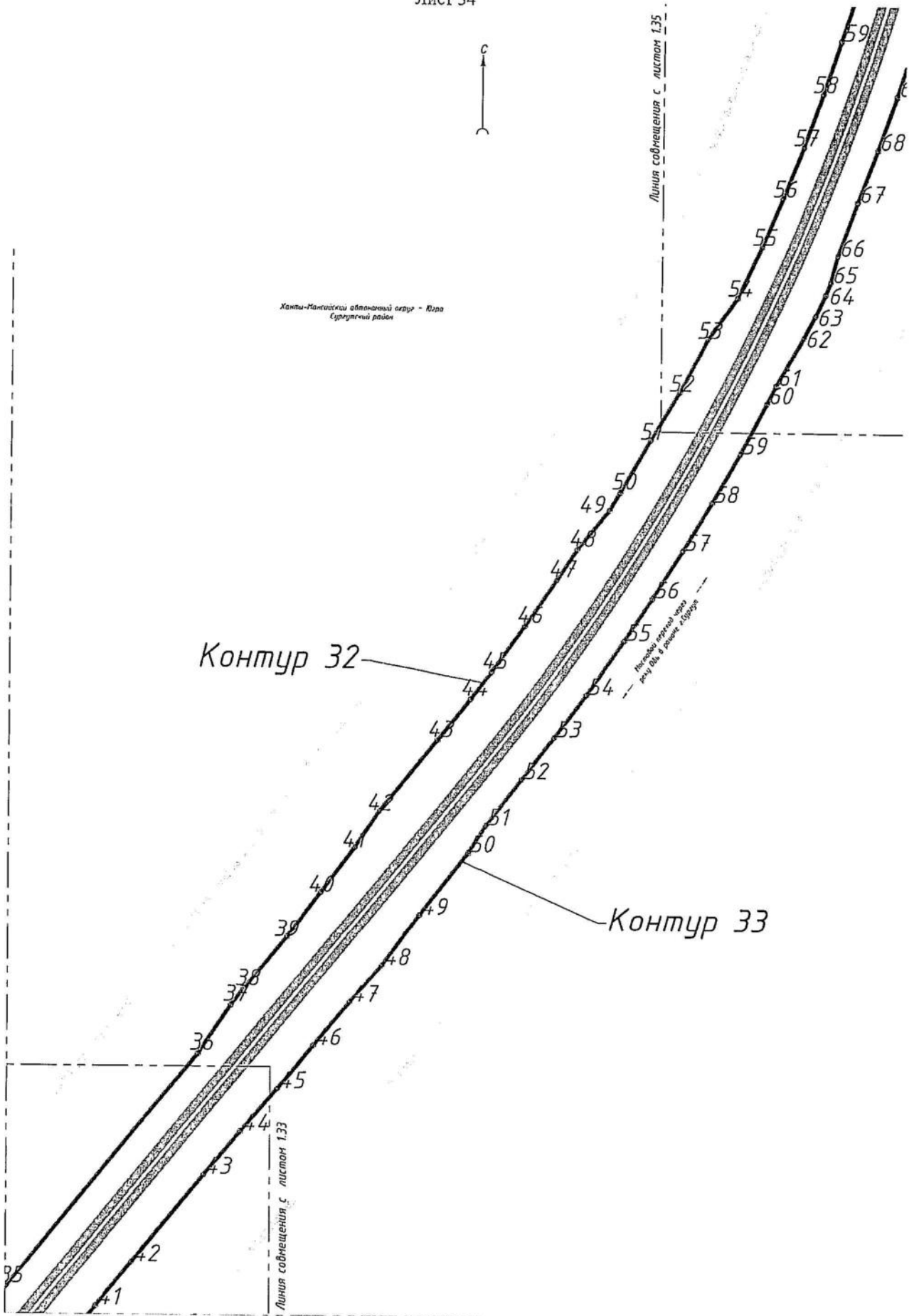
В8
Исходный проект 1980
разр. 084 в разрезе с 100м

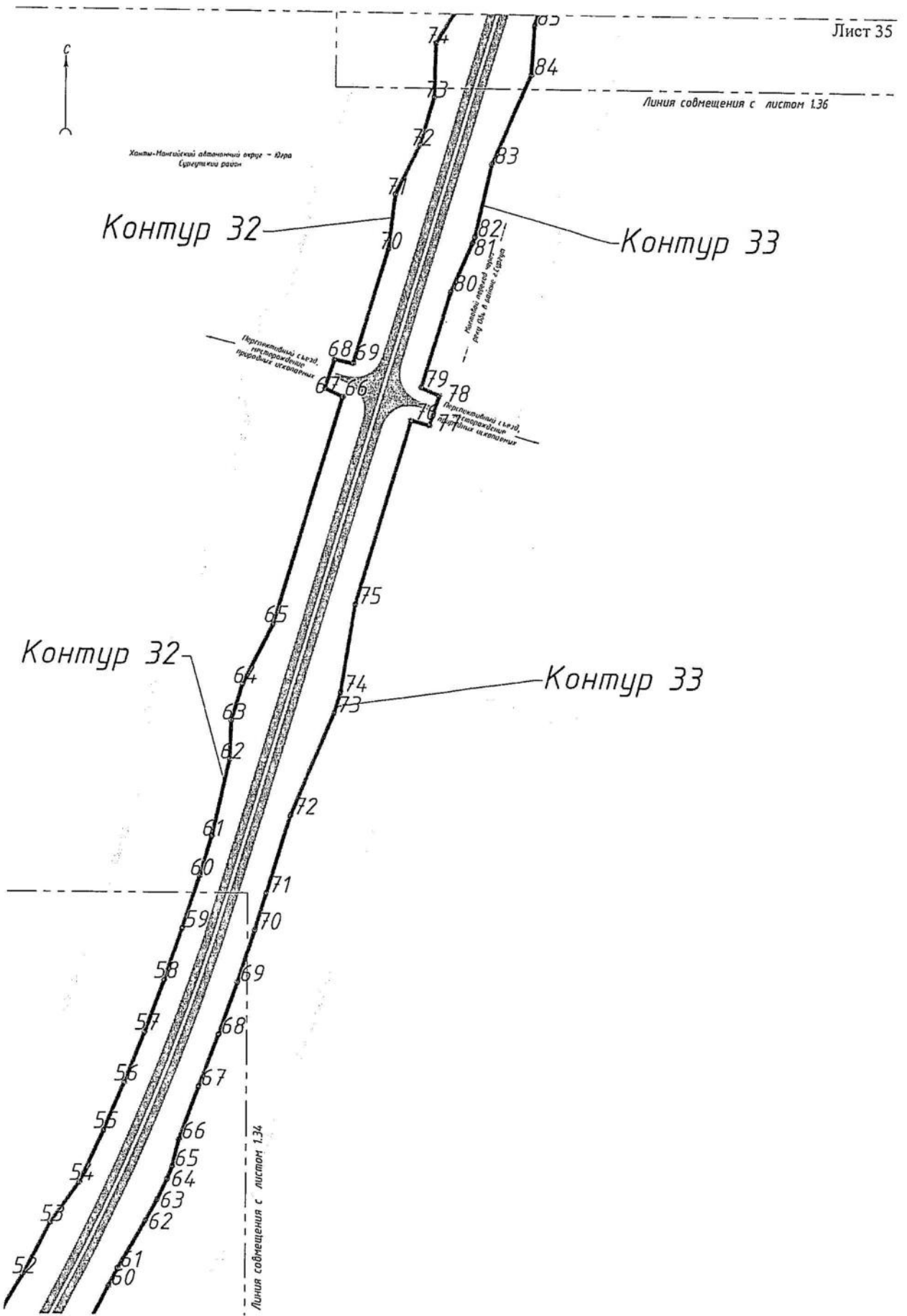
Линия совмещения с листом 132





Ханты-Мансийский автономный округ - Югра
Сургутский район

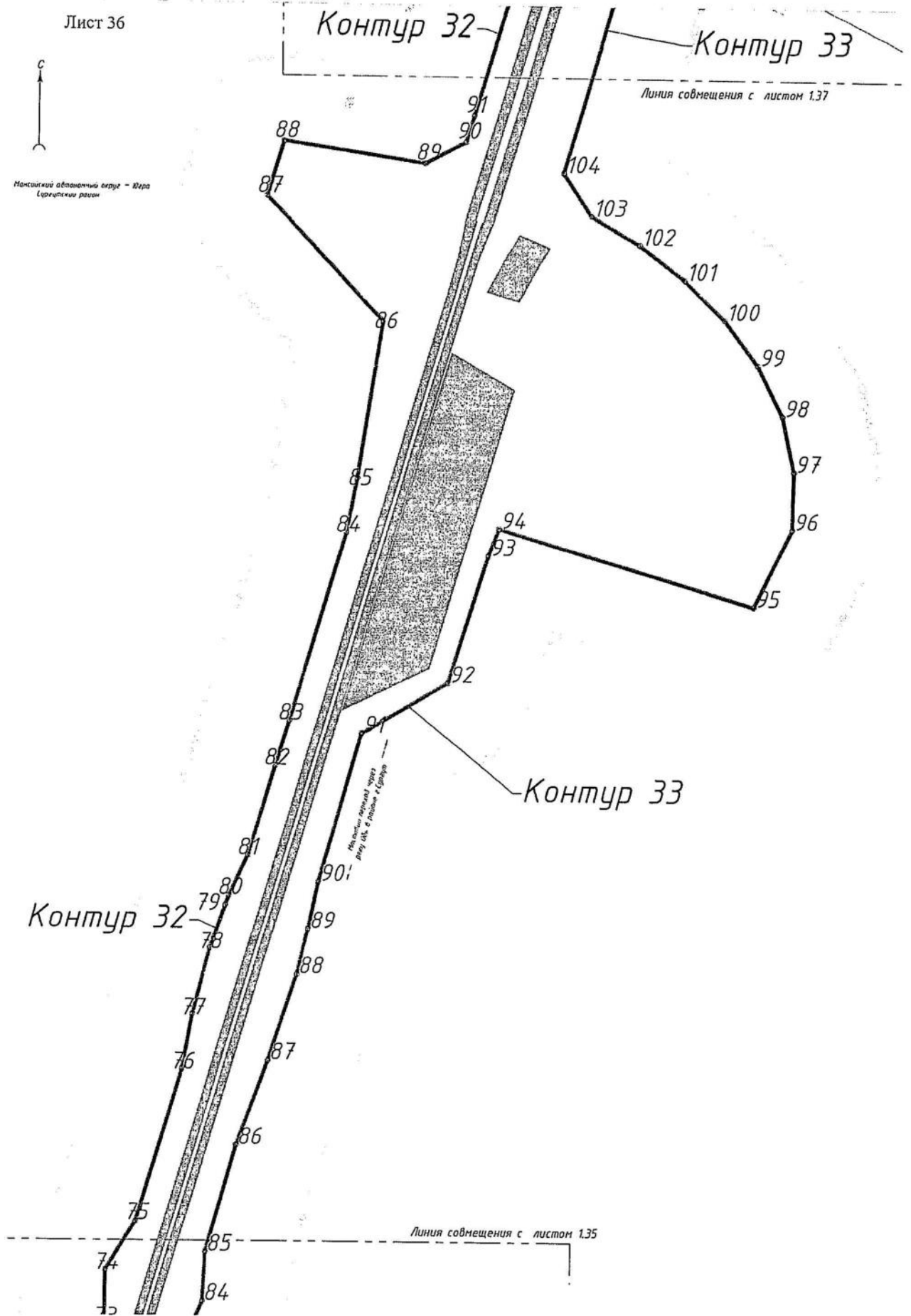




Лист 36



Надписный авансовый округ - Юга
Среднего района



Лист 37



Хиты-Матисовский административный округ - Южа
Гурьевский район

Линия совмещения с листом 1.38

Граница земельного участка 33/001/2018

Р. 006

Линия совмещения с листом 1.36
Р. 006 в районе створов

Р. 006

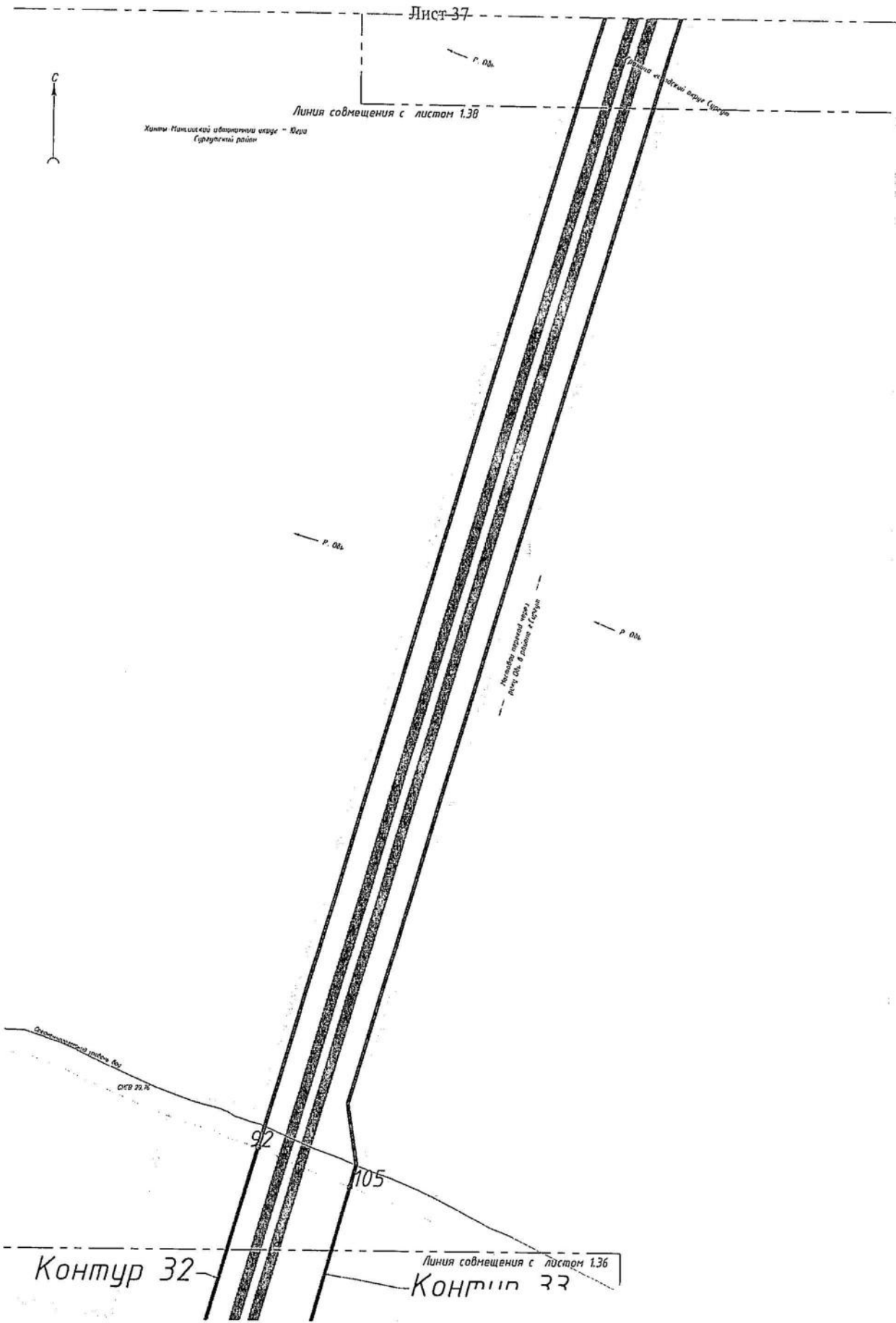
Степной лесной бу
0109 22.4

92

105

Контур 32

Линия совмещения с листом 1.36
Контур 33





Линия совмещения с листом 1.39

34

Контур 36

Хиты Мансийский автономный округ - Югра
городской округ Сургут

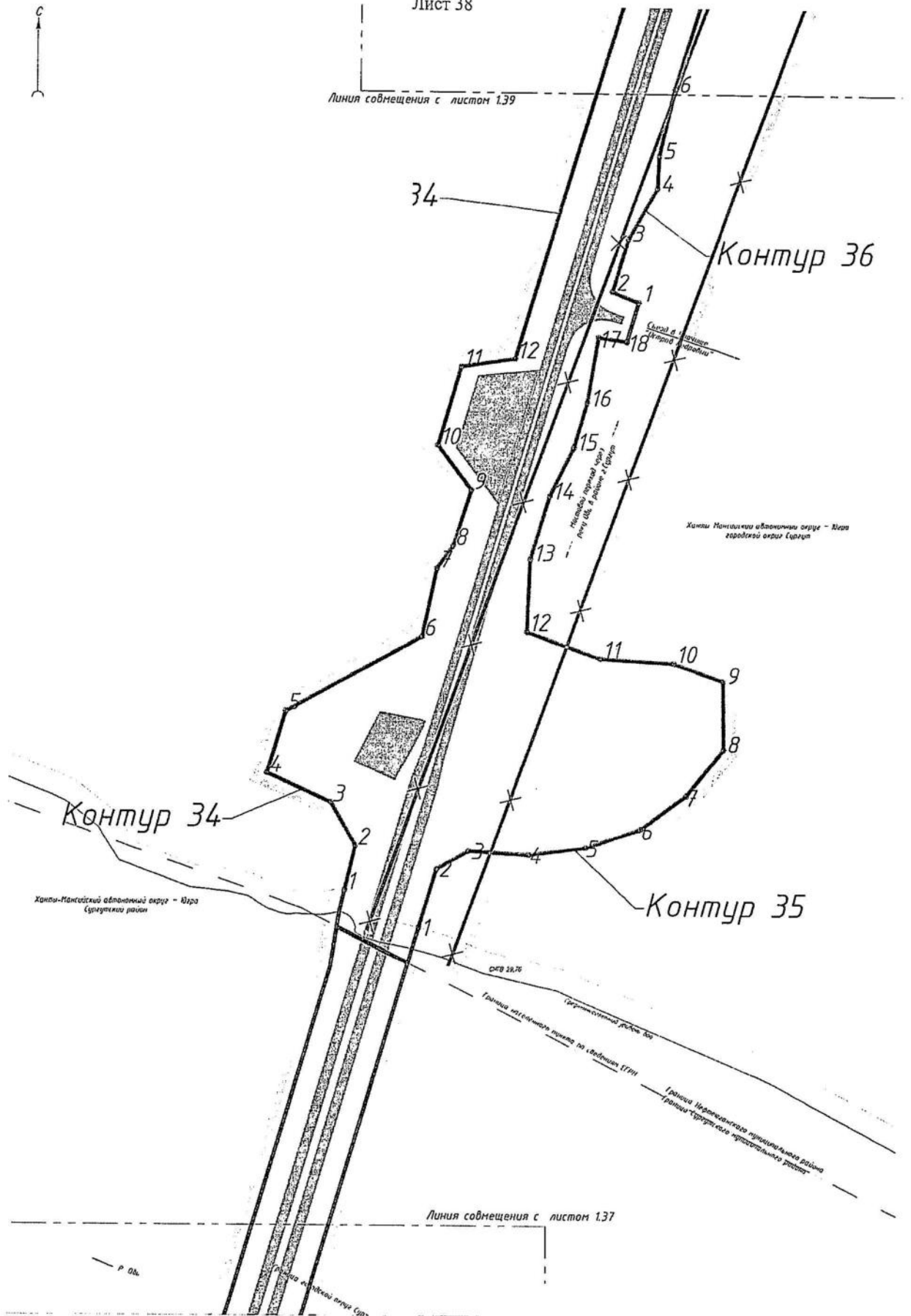
Контур 35

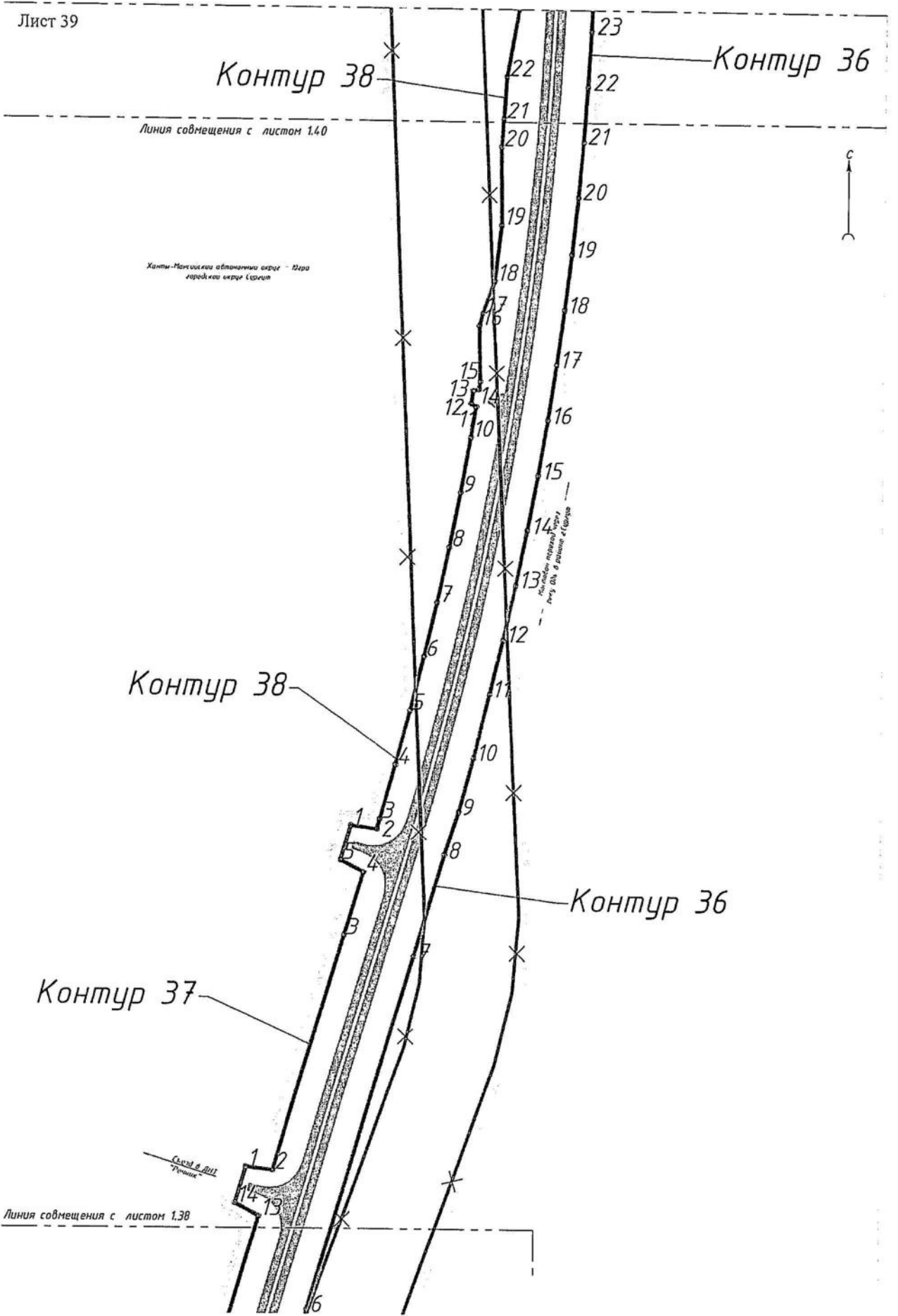
Контур 34

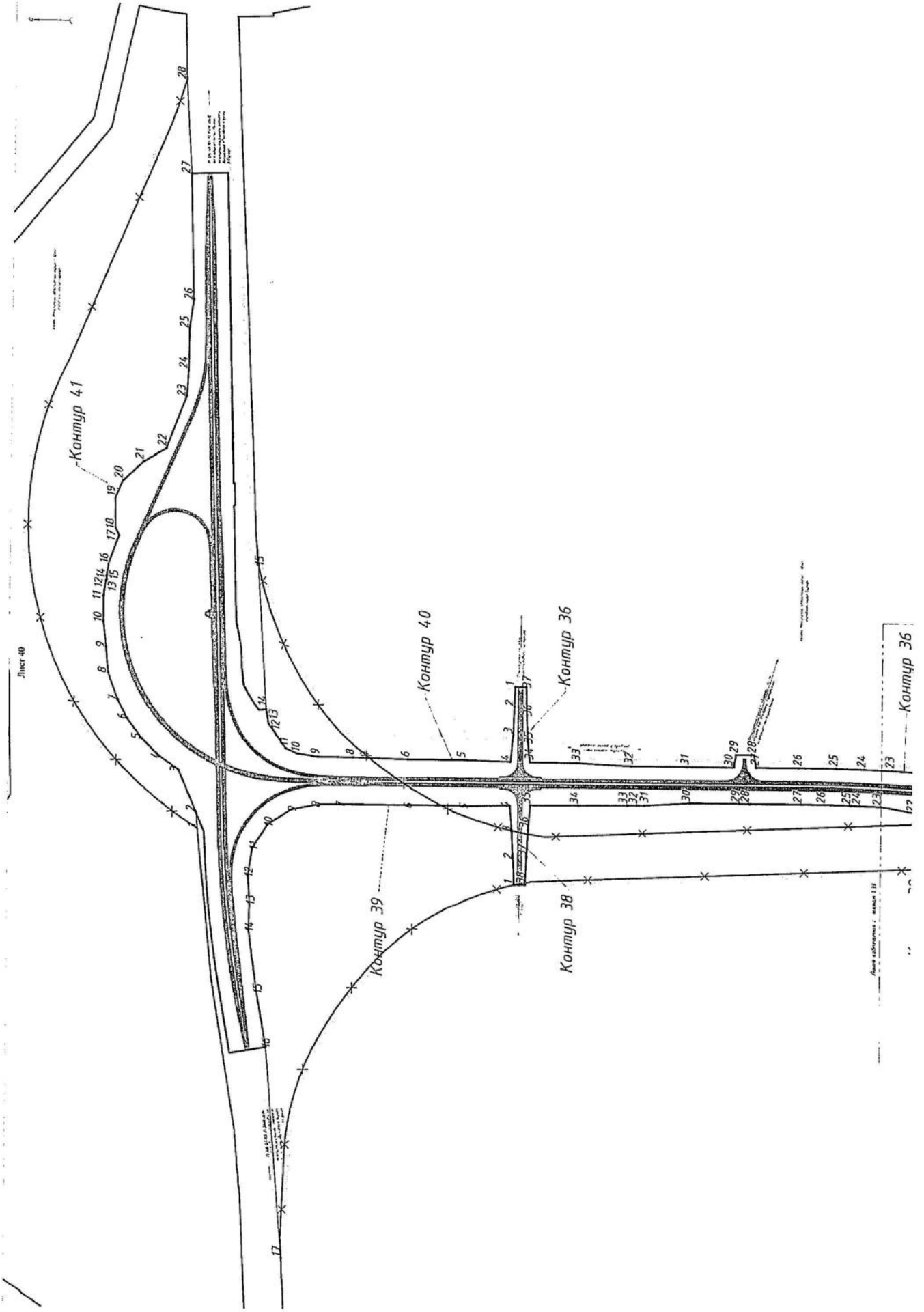
Хиты Мансийский автономный округ - Югра
Сургутский район

Линия совмещения с листом 1.37

Р 046







Перечень координат характерных точек устанавливаемых красных линий

Контур 1		
№ точки	X	Y
1	972074,36	3551652,18
2	972061,75	3551711,18
3	972072,05	3551713,38
4	972069,23	3551726,58
5	972055,79	3551739,03
6	971928,31	3552335,38
7	971929,26	3552391,73
8	971916,45	3552454,86
9	971906,63	3552503,85
10	971900,81	3552553,38
11	971903,67	3552603,04
12	971920,36	3552649,66
13	971953,35	3552686,61
14	971996,36	3552711,74
15	972043,57	3552728,04
16	972102,29	3552741,75
17	972148,73	3552760,12
18	972203,93	3552771,92
19	972252,84	3552782,35
20	972301,45	3552794,12
21	972349,39	3552808,37
22	972396,64	3552824,94
23	972468,36	3552857,52
24	972505,84	3552785,78
25	972508,94	3552787,40
26	972519,23	3552792,78
27	972482,40	3552863,28
28	972496,06	3552873,38
29	972500,45	3552875,90
30	972524,81	3552889,91
31	972566,83	3552917,54
32	972606,90	3552947,48
33	972645,37	3552979,43
34	972683,01	3553012,36
Контур 2		
№ точки	X	Y
1	972640,10	3553061,29
2	972602,36	3553028,48
3	972563,76	3552996,71
4	972523,52	3552967,05
5	972480,41	3552941,78
6	972436,78	3552917,66
7	972391,66	3552896,42
8	972345,93	3552876,29
9	972298,32	3552861,06
10	972249,90	3552848,62
11	972201,09	3552837,78
12	972135,14	3552823,68
13	972085,26	3552821,45
14	972026,05	3552809,96
15	971976,31	3552805,53
16	971926,79	3552810,88
17	971881,58	3552831,11
18	971847,28	3552866,85
19	971824,37	3552910,99
20	971809,43	3552958,57

21	971798,36	3553007,29
22	971774,83	3553053,39
23	971737,02	3553230,27
24	971726,33	3553279,12
25	971715,15	3553327,85
26	971703,48	3553376,47
27	971691,34	3553424,97
28	971678,71	3553473,35
29	971665,60	3553521,60
30	971652,02	3553569,72
31	971637,96	3553617,70
32	971623,42	3553665,54
33	971608,40	3553713,23
34	971592,92	3553760,78
35	971576,96	3553808,16
36	971560,53	3553855,38
37	971543,63	3553902,44
38	971526,27	3553949,33
39	971508,44	3553996,04
40	971490,15	3554042,58
41	971471,40	3554088,93
42	971452,18	3554135,09
43	971432,51	3554181,06
44	971412,39	3554226,83
45	971391,81	3554272,40
46	971370,78	3554317,76
47	971343,75	3554374,37
48	970583,97	3555940,94
49	970566,32	3555977,34
50	970193,63	3556745,78
51	970182,47	3556775,45
52	970166,13	3556818,66
53	970095,56	3556991,73
54	970081,76	3557021,28
55	970074,33	3557025,03
56	970075,87	3557028,09
57	970075,42	3557028,32
58	970077,00	3557031,47
59	970061,94	3557063,73
60	970009,56	3557173,70
61	970000,04	3557197,34
Контур 3		
№ точки	X	Y
1	972010,79	3551638,59
2	971995,99	3551707,86
3	971973,28	3551703,01
4	971970,72	3551714,98
5	971990,41	3551733,94
6	971968,69	3551835,56
7	971944,87	3551883,01
8	971933,99	3551930,35
9	971918,05	3551977,60
10	971893,98	3552021,27
11	971863,58	3552060,93
12	971831,20	3552099,03
13	971797,29	3552135,69
14	971762,91	3552171,17
15	971687,62	3552219,99

16	971687,75	3552281,75
17	971666,06	3552326,75
18	971651,31	3552374,62
19	971643,90	3552424,16
20	971640,23	3552473,87
21	971628,11	3552526,06
22	971650,74	3552599,65
23	971692,82	3552664,84
24	971727,95	3552698,87
25	971770,74	3552761,61
26	971673,46	3553216,69
27	971662,76	3553265,53
28	971651,57	3553314,26
29	971639,89	3553362,88
30	971627,72	3553411,37
31	971615,07	3553459,74
32	971601,93	3553507,99
33	971588,30	3553556,09
34	971574,19	3553604,06
35	971559,60	3553651,88
36	971544,53	3553699,56
37	971528,97	3553747,08
38	971512,95	3553794,44
39	971496,44	3553841,64
40	971479,46	3553888,66
41	971462,01	3553935,52
42	971444,09	3553982,20
43	971425,70	3554028,69
44	971406,84	3554075,00
45	971387,51	3554121,11
46	971367,73	3554167,03
47	971347,48	3554212,75
48	971326,77	3554258,26
49	971305,61	3554303,56
50	971285,27	3554346,01
51	970961,35	3555012,40
52	970962,38	3555013,49
53	970959,49	3555016,22
54	970117,14	3556749,15
55	970086,44	3556738,84
56	970074,77	3556763,19
57	970053,13	3556778,60
58	969957,25	3556924,64
59	970001,04	3556957,48
60	969967,91	3557014,43
61	969914,14	3557123,13
62	969907,73	3557135,40
Контур 4		
№ точки	X	Y
1	969618,12	3557867,14
2	969604,63	3557904,65
3	969572,24	3558007,06
4	969557,41	3558054,99
5	969543,56	3558103,03
6	969529,95	3558150,88
Контур 5		
№ точки	X	Y
1	969655,53	3558048,33
2	969640,67	3558094,74
3	969623,14	3558151,76

4	969616,06	3558176,40
Контур 6		
№ точки	X	Y
1	969445,92	3558855,05
2	969444,66	3558859,92
3	969442,08	3558869,89
4	969439,05	3558884,13
5	969436,95	3558894,00
6	969430,60	3558923,81
7	969418,06	3558966,30
8	969417,40	3558970,17
9	969409,70	3559015,60
10	969401,69	3559064,95
11	969394,03	3559114,36
12	969390,49	3559138,38
Контур 7		
№ точки	X	Y
1	969365,68	3558817,67
2	969351,08	3558825,26
3	969342,08	3558876,09
4	969362,91	3558894,58
5	969352,09	3558960,87
6	969336,55	3559056,15
7	969306,62	3559264,24
8	969291,96	3559395,18
9	969285,46	3559444,31
10	969278,82	3559469,43
Контур 8		
№ точки	X	Y
1	969265,60	3559664,94
2	969267,41	3559671,39
3	969264,47	3559716,04
4	969261,81	3559760,70
5	969259,43	3559805,38
6	969244,51	3559867,05
7	969242,85	3559875,35
Контур 9		
№ точки	X	Y
1	969356,87	3559622,13
2	969356,87	3559630,91
3	969378,84	3559646,11
4	969375,71	3559686,44
5	969339,85	3559702,97
6	969336,33	3559848,01
Контур 10		
№ точки	X	Y
1	969348,39	3560309,35
2	969346,39	3560367,87
3	969348,19	3560417,64
Контур 11		
№ точки	X	Y
1	969351,35	3560504,86
2	969351,56	3560510,60
3	969365,51	3560554,56
Контур 12		
№ точки	X	Y
1	969222,53	3560329,38
2	969227,80	3560385,86
3	969228,98	3560408,64
Контур 13		

№ точки	X	Y
1	969233,43	3560494,67
2	969233,66	3560499,17
3	969224,12	3560556,06
Контур 14		
№ точки	X	Y
1	969297,04	3561297,42
2	969312,94	3561416,25
3	969317,07	3561482,22
4	969321,60	3561548,16
5	969323,13	3561568,63
Контур 15		
№ точки	X	Y
1	969371,45	3561232,54
2	969370,57	3561238,02
3	969377,82	3561412,41
4	969381,77	3561475,95
5	969385,45	3561528,95
Контур 16		
№ точки	X	Y
1	969575,89	3562840,91
2	969580,72	3562899,02
3	969600,40	3562967,40
4	969614,43	3563020,81
5	969638,85	3563117,60
6	969683,08	3563284,49
7	969693,75	3563323,44
8	969743,22	3563544,39
9	969756,15	3563603,07
10	969785,58	3563716,63
11	969798,14	3563784,19
12	969869,62	3564065,12
13	969896,38	3564162,93
14	969917,42	3564218,15
15	969937,59	3564276,88
16	969948,99	3564314,57
17	969966,48	3564367,00
18	969978,63	3564395,17
19	969992,23	3564427,07
Контур 17		
№ точки	X	Y
1	969507,54	3562919,13
2	969517,60	3562951,50
3	969503,53	3562966,07
4	969518,29	3563012,43
5	969530,80	3563017,80
6	969535,01	3563037,78
7	969554,30	3563135,86
8	969577,57	3563233,14
9	969595,55	3563308,94
10	969619,84	3563405,95
11	969683,28	3563622,44
12	969727,78	3563796,79
13	969743,65	3563839,14
14	969790,48	3564022,43
15	969803,30	3564099,00
16	969825,93	3564185,58
17	969850,94	3564247,25
18	969855,57	3564262,99
19	969860,25	3564278,71

20	969864,98	3564294,42
21	969874,25	3564333,97
22	969891,87	3564417,34
Контур 18		
№ точки	X	Y
1	970162,73	3564869,61
2	970163,77	3564872,67
3	970223,63	3565019,02
4	970236,26	3565058,76
5	970289,80	3565176,62
6	970296,40	3565191,50
Контур 19		
№ точки	X	Y
1	970327,32	3565268,02
2	970331,70	3565279,65
3	970347,19	3565327,10
4	970356,54	3565364,83
5	970368,62	3565413,34
6	970377,94	3565462,49
7	970385,27	3565511,96
8	970389,53	3565561,80
9	970391,55	3565611,77
10	970391,15	3565661,78
11	970388,41	3565711,72
12	970383,29	3565761,48
13	970375,64	3565810,90
14	970365,89	3565859,95
15	970353,81	3565908,50
16	970338,79	3565956,19
17	970322,25	3566003,43
18	970306,68	3566041,67
19	970283,88	3566095,35
20	970279,58	3566103,74
Контур 20		
№ точки	X	Y
1	970164,10	3565098,90
2	970164,60	3565101,82
3	970206,08	3565189,72
4	970239,79	3565274,79
5	970292,94	3565444,05
6	970301,77	3565493,26
7	970307,98	3565542,87
8	970311,61	3565592,73
9	970312,66	3565642,71
10	970310,95	3565692,68
11	970307,14	3565742,53
12	970295,00	3565818,67
13	970267,13	3565943,03
14	970261,18	3565950,92
Контур 21		
№ точки	X	Y
1	970006,47	3566399,72
2	969936,40	3566507,46
3	969934,31	3566509,23
1	970006,47	3566399,72
Контур 22		
№ точки	X	Y
1	970137,78	3566331,44
2	970129,67	3566341,63
3	970093,02	3566385,88

4	969944,94	3566613,54
5	969924,28	3566657,00
6	969920,56	3566662,80
Контур 23		
№ точки	X	Y
1	969622,54	3566960,17
2	969596,01	3567007,76
3	969561,62	3567062,54
4	969510,22	3567151,23
5	969491,69	3567183,62
6	969469,76	3567228,60
7	969450,39	3567274,71
8	969434,04	3567321,98
9	969420,24	3567370,05
10	969408,28	3567414,59
11	969390,80	3567454,96
12	969324,15	3567704,44
13	969320,67	3567744,78
14	969314,84	3567766,62
15	969299,96	3567762,96
16	969291,38	3567795,08
17	969306,12	3567799,33
18	969295,07	3567840,74
19	969281,14	3567876,15
Контур 24		
№ точки	X	Y
1	969681,05	3567045,34
2	969629,73	3567107,37
3	969603,05	3567149,63
4	969577,12	3567192,37
5	969553,72	3567236,44
6	969533,26	3567282,06
7	969515,77	3567328,89
8	969500,93	3567376,63
9	969485,13	3567435,06
10	969469,66	3567494,35
11	969451,14	3567592,22
12	969407,44	3567757,97
13	969375,49	3567852,05
14	969370,72	3567880,36
Контур 25		
№ точки	X	Y
1	969360,67	3567997,56
2	969350,52	3568033,68
3	969325,92	3568040,41
4	969311,77	3568093,74
5	969298,89	3568142,12
6	969270,50	3568246,65
7	969259,74	3568294,74
8	969251,56	3568330,35
9	969239,87	3568381,65
10	969224,34	3568429,02
11	969208,23	3568473,73
12	969189,46	3568520,08
13	969167,81	3568565,19
14	969143,25	3568608,74
15	969127,86	3568633,20
16	969108,20	3568663,16
17	969079,75	3568702,85
18	969022,71	3568784,98

19	968966,00	3568867,34
20	968920,80	3568933,88
21	968933,07	3568942,59
22	968914,44	3568969,91
23	968901,85	3568961,67
24	968796,71	3569115,01
25	968571,11	3569445,31
26	968498,52	3569553,94
27	968469,86	3569598,62
28	968428,49	3569657,73
29	968415,94	3569673,95
Контур 26		
№ точки	X	Y
1	969249,94	3568004,11
2	969248,78	3568012,70
3	969184,91	3568250,28
4	969166,89	3568296,77
5	969142,07	3568387,74
6	969131,90	3568435,43
7	969113,12	3568482,61
8	969091,60	3568527,74
9	969067,29	3568571,42
10	969040,68	3568613,74
11	969011,90	3568656,22
12	968955,58	3568738,85
13	968899,53	3568821,66
14	968843,03	3568904,17
15	968730,60	3569069,58
16	968674,65	3569152,46
17	968618,15	3569234,96
18	968562,00	3569317,71
19	968505,57	3569400,26
20	968433,46	3569504,70
21	968401,82	3569504,24
22	968370,88	3569545,59
23	968377,33	3569565,70
24	968352,87	3569594,02
Контур 27		
№ точки	X	Y
1	968301,45	3569653,58
2	968287,64	3569669,57
3	968264,87	3569666,36
4	968241,58	3569691,39
5	968251,30	3569725,28
6	968234,25	3569746,34
7	968168,30	3569821,19
8	968102,82	3569896,72
9	968052,52	3569949,18
10	967976,37	3570039,37
11	967893,85	3570134,65
12	967868,85	3570160,13
13	967833,00	3570202,52
14	967815,50	3570217,73
15	967792,01	3570252,39
16	967770,55	3570289,74
17	967744,19	3570336,60
18	967722,17	3570379,09
19	967700,99	3570420,28
20	967678,32	3570473,62
21	967665,25	3570514,08

22	967650,09	3570561,54
23	967639,67	3570594,53
24	967624,55	3570666,39
25	967609,83	3570773,92
26	967608,36	3570806,91
27	967606,70	3570856,89
28	967607,99	3570906,86
29	967611,67	3570956,75
30	967617,54	3571006,38
31	967625,81	3571055,78
32	967645,61	3571141,67
33	967664,39	3571200,42
34	967681,73	3571247,23
35	967701,81	3571293,76
36	967725,02	3571337,99
37	967748,24	3571381,46
38	967774,09	3571424,12
39	967798,51	3571463,20
40	967828,71	3571502,81
41	967847,28	3571525,31
42	967879,98	3571568,49
43	967911,57	3571610,42
44	967988,14	3571712,47
45	968024,69	3571759,92
46	968059,14	3571808,05
47	968094,57	3571855,36
48	968140,29	3571916,54
49	968287,55	3572112,98
50	968324,42	3572151,96
51	968489,56	3572372,35
52	968515,11	3572415,04
53	968540,16	3572448,44
54	968563,37	3572480,06
55	968625,39	3572558,46
56	968695,46	3572655,84
57	968752,95	3572737,49
58	968796,43	3572804,52
59	968849,09	3572873,31
60	968917,53	3572964,84
61	968958,12	3573009,01
62	969010,57	3573068,80
63	969042,80	3573119,90
64	969066,72	3573152,40
65	969137,44	3573259,41
66	969173,71	3573310,34
67	969198,99	3573360,82
68	969240,12	3573442,41
69	969251,33	3573476,22
70	969270,17	3573519,91
71	969290,51	3573568,88
72	969307,97	3573615,47
73	969322,31	3573657,37
74	969339,99	3573710,11
75	969351,91	3573751,14
76	969365,20	3573802,05
77	969383,84	3573878,16
78	969398,37	3573951,26
79	969405,26	3573988,66
80	969420,41	3574105,09
81	969419,74	3574185,37

82	969429,50	3574250,78
83	969432,90	3574351,26
84	969438,10	3574450,42
85	969443,64	3574553,15
86	969448,30	3574652,96
87	969459,75	3574853,01
88	969462,33	3574894,70
89	969465,05	3574934,90
90	969467,37	3574991,21
91	969469,88	3575046,56
92	969472,18	3575094,44
93	969473,97	3575132,55
94	969479,82	3575245,66
95	969485,26	3575344,61
96	969491,68	3575452,17
97	969500,13	3575519,11
98	969510,47	3575726,82
99	969509,57	3575752,59
100	969512,13	3575764,61
101	969516,95	3575833,16
102	969515,77	3575900,00
103	969518,45	3575953,15
104	969527,28	3576039,78
105	969542,91	3576330,22
106	969529,25	3576374,38
107	969533,62	3576412,85
108	969549,40	3576470,23
109	969549,98	3576509,53
110	969550,73	3576559,53
111	969551,66	3576621,86
112	969548,03	3576667,16
113	969545,79	3576696,02
114	969548,26	3576761,55
115	969545,46	3576805,99
116	969541,54	3576855,81
117	969536,72	3576906,50
118	969530,39	3576973,09
119	969525,23	3577004,91
120	969518,00	3577054,39
121	969509,93	3577103,73
122	969501,04	3577152,93
123	969491,32	3577201,98
124	969480,77	3577250,85
125	969463,67	3577322,47
126	969447,23	3577371,44
127	969441,54	3577394,80
128	969429,11	3577443,24
129	969420,87	3577478,07
130	969408,10	3577566,59
131	969406,95	3577591,45
132	969405,34	3577641,41
133	969406,35	3577691,44
134	969410,64	3577741,25
135	969417,50	3577790,87
136	969431,99	3577852,12
137	969438,92	3577865,31
138	969462,10	3577932,89
139	969468,35	3577964,43
140	969494,10	3578022,87
141	969509,61	3578062,72

142	969542,11	3578108,03
143	969577,75	3578158,25
144	969602,17	3578187,79
145	969635,22	3578225,40
146	969681,96	3578273,56
147	969728,02	3578358,72
148	971218,52	3578900,61
149	971218,93	3578904,49
150	971228,79	3578910,81
151	971233,27	3578905,97
152	971520,92	3579010,37
153	971569,44	3579020,02
154	971634,15	3579043,44
155	971661,35	3579052,56
156	971730,13	3579076,79
157	971768,31	3579090,08
158	971811,01	3579103,33
159	971864,42	3579123,20
160	971899,38	3579131,04
161	971947,16	3579142,74
162	971994,57	3579158,70
163	972043,31	3579167,01
164	972093,12	3579176,99
165	972144,38	3579180,64
166	972190,82	3579187,62
167	972240,44	3579193,69
168	972393,40	3579213,40
169	972462,05	3579217,18
170	972660,20	3579240,47
171	972759,00	3579254,89
172	972844,54	3579261,22
173	972857,03	3579271,20
174	972872,26	3579293,62
175	972874,48	3579306,97
Конгуп 28		
№ точки	X	Y
1	968367,56	3569736,43
2	968348,97	3569760,45
3	968324,82	3569788,70
4	968244,10	3569876,21
5	968171,64	3569960,44
6	968107,26	3570036,40
7	968060,53	3570088,75
8	967994,30	3570158,97
9	967970,54	3570186,33
10	967951,61	3570213,09
11	967923,24	3570246,69
12	967897,46	3570280,35
13	967876,96	3570302,52
14	967846,15	3570341,56
15	967821,79	3570383,92
16	967797,12	3570427,20
17	967770,06	3570488,09
18	967746,84	3570540,64
19	967721,87	3570611,78
20	967711,81	3570654,48
21	967700,85	3570710,45
22	967693,38	3570758,28
23	967688,67	3570808,01
24	967687,91	3570849,41

25	967688,34	3570907,91
26	967690,75	3570940,63
27	967691,85	3570957,77
28	967697,92	3571007,40
29	967706,63	3571056,63
30	967717,83	3571105,33
31	967731,66	3571153,37
32	967746,31	3571193,70
33	967775,77	3571248,46
34	967788,78	3571279,39
35	967821,03	3571348,70
36	967864,96	3571419,37
37	967908,36	3571479,50
38	967977,03	3571571,32
39	968012,58	3571619,12
40	968038,30	3571661,69
41	968062,60	3571694,12
42	968096,19	3571730,40
43	968121,58	3571772,83
44	968681,41	3572520,01
45	968720,51	3572562,12
46	968756,02	3572610,53
47	968792,25	3572659,36
48	968852,88	3572735,58
49	968923,20	3572833,60
50	968960,81	3572883,60
51	968976,90	3572873,32
52	968997,49	3572900,81
53	968982,99	3572913,26
54	969104,83	3573076,16
55	969138,13	3573123,72
56	969145,56	3573134,56
57	969176,46	3573189,31
58	969202,96	3573231,72
59	969228,46	3573274,73
60	969252,78	3573318,42
61	969282,55	3573375,54
62	969311,75	3573422,77
63	969330,69	3573461,37
64	969349,18	3573503,39
65	969368,34	3573549,59
66	969384,49	3573593,24
67	969403,48	3573647,46
68	969415,97	3573685,37
69	969431,73	3573739,50
70	969445,71	3573797,83
71	969455,69	3573834,77
72	969468,84	3573898,94
73	969482,64	3573983,29
74	969489,70	3574032,75
75	969495,57	3574082,41
76	969500,10	3574151,77
77	969496,62	3574181,00
78	969499,38	3574232,11
79	969513,75	3574310,25
80	969514,42	3574411,34
81	969522,18	3574528,60
82	969526,42	3574628,49
83	969531,26	3574709,98
84	969542,87	3574927,98

85	969545,25	3575010,42
86	969551,13	3575109,41
87	969555,64	3575190,33
88	969560,75	3575290,20
89	969572,16	3575517,89
90	969577,30	3575629,60
91	969576,25	3575716,88
92	969590,46	3575828,28
93	969590,67	3575868,70
94	969587,74	3575939,01
95	969603,44	3576242,24
96	969620,45	3576286,05
97	969616,75	3576397,38
98	969620,11	3576447,52
99	969622,53	3576487,79
100	969617,37	3576537,14
101	969618,05	3576588,01
102	969617,79	3576638,01
103	969616,89	3576681,47
104	969622,00	3576688,96
105	969623,66	3576733,19
106	969614,56	3576762,74
107	969606,35	3576866,89
108	969601,52	3576916,65
109	969595,91	3576966,34
110	969589,44	3577015,92
111	969583,15	3577058,67
112	969576,88	3577098,90
113	969564,67	3577167,31
114	969556,89	3577206,32
115	969546,49	3577255,43
116	969535,21	3577304,14
117	969512,30	3577401,48
118	969500,98	3577450,18
119	969490,73	3577499,12
120	969486,85	3577521,14
121	969481,34	3577561,85
122	969477,58	3577611,70
123	969477,08	3577661,69
124	969479,83	3577711,61
125	969485,83	3577761,24
126	969495,04	3577810,37
127	969501,31	3577836,52
128	969518,06	3577853,40
129	969556,41	3577958,01
130	969569,12	3577997,21
131	969602,79	3578055,15
132	969627,09	3578074,95
133	969663,21	3578129,34
134	969735,84	3578199,51
135	969824,92	3578272,81
136	969897,10	3578313,75
137	969927,22	3578329,16
138	969939,66	3578320,16
139	969943,40	3578321,81
140	969966,83	3578274,55
Конгур 29		
№ точки	X	Y
1	969975,91	3578278,47
2	969952,16	3578325,67

3	969981,17	3578338,45
4	969984,62	3578360,89
5	970007,60	3578369,77
6	970054,95	3578384,67
7	970228,12	3578449,61
8	970335,40	3578487,52
9	970357,14	3578494,62
10	970430,97	3578521,28
11	970468,69	3578537,82
12	970513,99	3578559,55
13	970543,40	3578564,26
14	970562,15	3578577,03
15	970628,70	3578598,21
16	970649,61	3578555,67
17	970667,54	3578509,00
18	970686,45	3578462,72
19	970705,17	3578469,73
20	970689,12	3578517,07
21	970673,55	3578564,58
22	970661,86	3578608,76
23	970695,03	3578619,31
24	970807,08	3578657,58
25	970863,70	3578677,99
26	970920,26	3578699,84
27	970978,74	3578717,70
28	971015,20	3578737,38
29	971051,00	3578746,97
30	971108,76	3578763,91
31	971161,63	3578780,05
32	971209,02	3578795,90
33	971256,15	3578812,77
34	971303,30	3578829,37
35	971349,81	3578848,30
36	971396,36	3578866,48
37	971447,04	3578888,43
38	971485,52	3578905,22
39	971531,34	3578925,23
40	971577,60	3578944,20
41	971624,13	3578962,44
42	971649,17	3578971,53
43	971688,01	3578985,63
44	971726,45	3578994,06
45	971868,21	3579038,87
46	971908,99	3579051,49
47	971992,07	3579068,53
48	972051,73	3579084,06
49	972175,52	3579101,26
50	972202,33	3579108,85
51	972215,40	3579099,47
52	972227,34	3579099,77
53	972234,59	3579101,23
54	972285,54	3579106,66
55	972301,93	3579116,62
56	972343,20	3579117,49
57	972391,09	3579127,65
58	972658,39	3579151,31
59	972677,56	3579153,20
60	972714,71	3579157,50
61	972811,59	3579167,79
62	972851,70	3579170,26

63	972847,70	3579146,29
Конгур 30		
№ точки	X	Y
1	972887,16	3579139,70
2	972897,93	3579171,46
3	972904,02	3579177,59
4	972912,88	3579184,34
5	972938,39	3579185,97
6	973037,85	3579192,68
7	973137,11	3579204,49
8	973233,83	3579215,68
9	973332,45	3579224,63
10	973435,59	3579233,92
11	973590,66	3579250,93
Конгур 31		
№ точки	X	Y
1	972913,94	3579300,39
2	972908,22	3579266,09
3	972950,06	3579271,69
4	973049,24	3579284,35
5	973117,21	3579291,04
6	973283,17	3579306,34
7	973354,12	3579317,68
8	973401,65	3579321,67
9	973412,52	3579343,00
10	973444,80	3579349,07
11	973462,48	3579350,29
12	973478,19	3579333,05
13	973535,76	3579340,02
Конгур 32		
№ точки	X	Y
1	973688,21	3579260,29
2	973688,21	3579260,29
3	973744,46	3579262,98
4	973834,63	3579270,19
5	973900,06	3579278,46
6	974013,72	3579292,82
7	974158,03	3579314,10
8	974419,41	3579341,25
9	974618,16	3579362,38
10	974646,68	3579351,89
11	974662,24	3579205,56
12	974925,12	3579233,54
13	975158,68	3579255,23
14	975143,68	3579396,22
15	975168,05	3579415,06
16	975232,08	3579425,18
17	975266,66	3579428,04
18	975286,78	3579430,51
19	975312,24	3579433,50
20	975416,32	3579447,24
21	975563,54	3579463,03
22	975741,73	3579482,20
23	975904,76	3579494,95
24	976037,77	3579512,55
25	976084,10	3579505,16
26	976107,55	3579511,44
27	976134,62	3579526,47
28	976241,68	3579548,64
29	976431,83	3579591,52

30	976574,97	3579648,26
31	976777,29	3579752,27
32	976866,05	3579804,10
33	976967,75	3579870,33
34	977025,64	3579916,25
35	977076,99	3579967,04
36	977284,14	3580135,51
37	977327,42	3580164,40
38	977341,89	3580175,45
39	977389,02	3580213,46
40	977429,31	3580243,10
41	977469,41	3580272,86
42	977502,27	3580294,93
43	977565,24	3580345,97
44	977602,44	3580375,16
45	977626,64	3580393,36
46	977667,25	3580422,53
47	977708,59	3580450,65
48	977735,62	3580468,17
49	977770,70	3580496,46
50	977786,41	3580505,61
51	977833,01	3580532,22
52	977875,99	3580557,73
53	977923,21	3580582,31
54	977959,73	3580608,08
55	978005,96	3580629,29
56	978048,53	3580647,35
57	978094,15	3580665,42
58	978141,15	3580682,42
59	978188,55	3580698,04
60	978236,12	3580713,37
61	978271,71	3580724,06
62	978340,85	3580739,31
63	978375,01	3580740,25
64	978408,28	3580750,10
65	978462,62	3580777,23
66	978665,36	3580837,56
67	978672,98	3580821,59
68	978698,47	3580829,86
69	978695,17	3580846,43
70	978799,44	3580877,46
71	978847,68	3580883,31
72	978891,70	3580904,91
73	978934,05	3580917,51
74	978982,14	3580918,41
75	979025,72	3580944,79
76	979161,90	3580985,31
77	979210,40	3580994,08
78	979269,42	3581009,21
79	979308,64	3581022,48
80	979317,27	3581025,83
81	979353,35	3581042,28
82	979433,21	3581066,04
83	979474,10	3581078,21
84	979641,01	3581127,88
85	979689,58	3581136,94
86	979829,35	3581158,92
87	979939,44	3581054,73
88	979988,75	3581069,40
89	979969,73	3581195,60

90	979989,15	3581231,47
91	980013,11	3581238,60
92	980201,36	3581294,61
Конгур 33		
№ точки	X	Y
1	973649,11	3579363,43
2	973651,26	3579363,56
3	973731,62	3579372,08
4	973751,07	3579400,59
5	973788,42	3579405,68
6	973809,39	3579380,33
7	974621,91	3579466,56
8	974633,05	3579479,69
9	974619,19	3579610,12
10	974770,43	3579627,98
11	974828,04	3579637,23
12	974870,92	3579637,23
13	975113,41	3579664,06
14	975124,37	3579561,03
15	975134,99	3579521,38
16	975159,22	3579514,79
17	975177,89	3579511,95
18	975216,44	3579525,60
19	975270,08	3579522,37
20	975272,77	3579529,91
21	975284,06	3579530,99
22	975288,77	3579524,28
23	975322,13	3579527,21
24	975371,94	3579531,04
25	975420,98	3579534,01
26	975591,28	3579552,39
27	975715,77	3579572,66
28	975792,63	3579583,18
29	975894,36	3579596,39
30	975965,84	3579602,15
31	976041,46	3579610,74
32	976087,93	3579617,82
33	976109,54	3579619,74
34	976213,26	3579638,74
35	976313,29	3579661,41
36	976406,72	3579689,19
37	976531,97	3579732,91
38	976717,83	3579817,45
39	976811,81	3579872,27
40	976941,36	3579958,07
41	977060,25	3580046,72
42	977099,52	3580078,15
43	977176,78	3580141,15
44	977215,26	3580173,52
45	977253,40	3580205,80
46	977292,15	3580237,42
47	977330,66	3580269,23
48	977363,82	3580297,43
49	977409,59	3580330,65
50	977465,63	3580373,86
51	977489,70	3580389,18
52	977531,21	3580421,05
53	977568,56	3580449,30
54	977607,01	3580477,36
55	977654,93	3580510,12

56	977692,73	3580534,72
57	977735,19	3580561,21
58	977778,07	3580586,89
59	977821,63	3580611,56
60	977866,37	3580634,89
61	977882,65	3580642,96
62	977925,24	3580667,33
63	977944,36	3580677,48
64	977963,21	3580686,26
65	977974,34	3580690,49
66	977998,45	3580696,46
67	978045,67	3580713,65
68	978092,48	3580731,24
69	978139,69	3580747,71
70	978187,32	3580762,93
71	978220,52	3580772,97
72	978291,56	3580794,15
73	978382,54	3580832,19
74	978401,64	3580837,90
75	978480,45	3580850,36
76	978645,10	3580899,33
77	978641,00	3580915,73
78	978667,21	3580924,34
79	978674,52	3580908,11
80	978760,33	3580933,64
81	978805,01	3580952,91
82	978810,15	3580955,00
83	978875,13	3580969,54
84	978954,91	3581004,20
85	978998,67	3581006,52
86	979094,37	3581033,34
87	979169,47	3581061,33
88	979246,46	3581086,30
89	979287,53	3581096,14
90	979329,72	3581104,92
91	979462,83	3581142,58
92	979508,40	3581219,45
93	979621,05	3581254,51
94	979645,17	3581263,75
95	979577,90	3581490,33
96	979647,13	3581524,25
97	979698,93	3581525,26
98	979747,86	3581514,70
99	979792,95	3581492,20
100	979833,19	3581462,33
101	979868,26	3581426,49
102	979898,47	3581386,54
103	979923,84	3581343,37
104	979962,31	3581318,53
105	980166,76	3581376,78
Конгур 34		
№ точки	X	Y
1	981514,54	3581677,14
2	981554,34	3581686,56
3	981592,76	3581664,32
4	981618,69	3581607,61
5	981674,20	3581624,13
6	981741,14	3581745,18
7	981801,39	3581758,16
8	981821,46	3581772,60

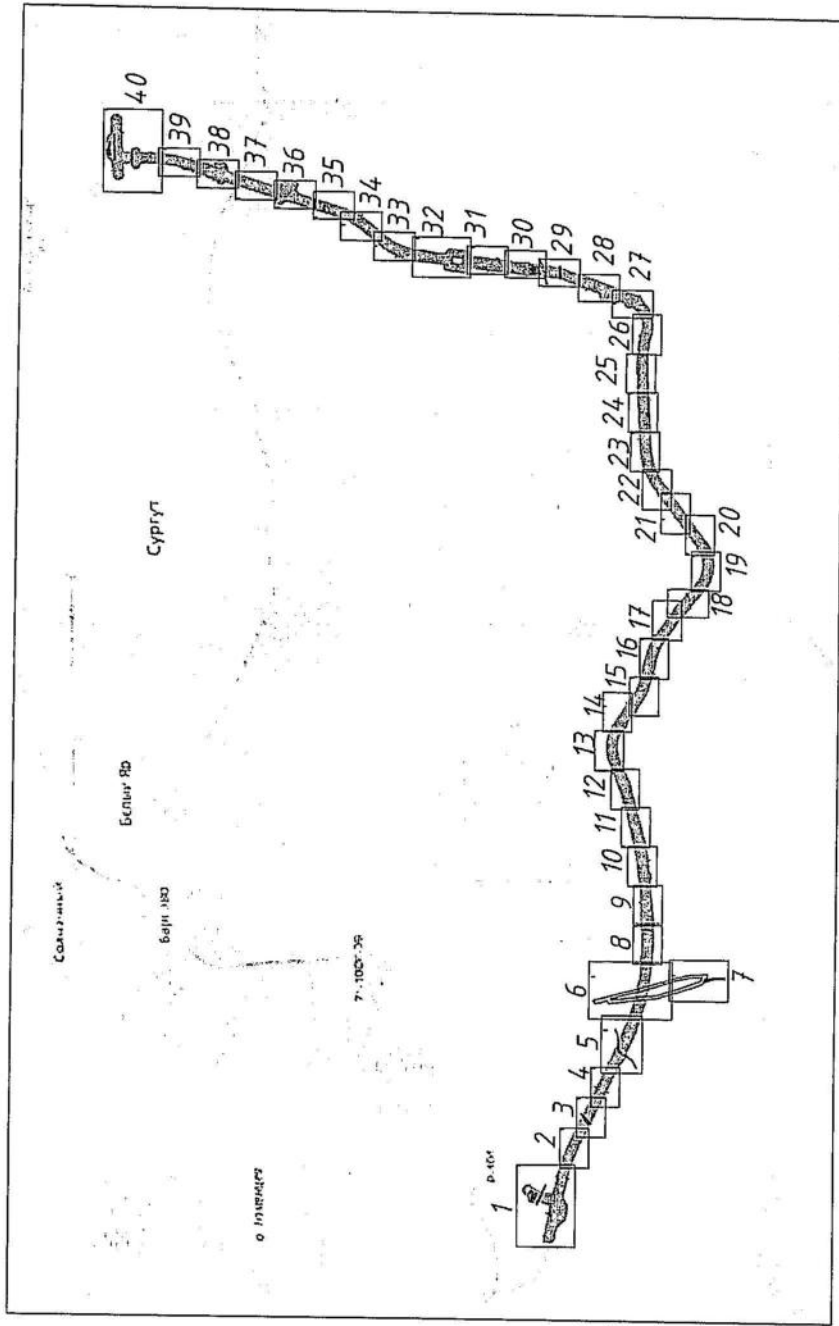
9	981871,14	3581788,27
10	981911,17	3581758,28
11	981980,94	3581778,61
12	981988,64	3581826,45
13	982313,05	3581922,98
14	982324,83	3581901,79
Контур 35		
№ точки	X	Y
1	981481,48	3581743,35
2	981533,91	3581758,95
3	981550,28	3581787,35
4	981547,11	3581840,57
5	981553,78	3581891,12
6	981570,32	3581939,40
7	981600,78	3581979,97
8	981642,59	3582012,97
9	981703,15	3582012,36
10	981718,80	3581968,50
11	981722,62	3581903,46
12	981745,84	3581838,40
13	981810,24	3581841,18
14	981866,05	3581857,79
15	981909,88	3581878,93
16	981950,07	3581890,46
17	982008,01	3581900,03
18	982004,58	3581925,22
Контур 36		
№ точки	X	Y
1	982039,10	3581935,49
2	982048,65	3581912,12
3	982095,98	3581926,20
4	982140,53	3581951,60
5	982169,82	3581952,91
6	982229,91	3581966,06
7	982545,84	3582060,20
8	982637,50	3582087,35
9	982676,53	3582099,83
10	982724,46	3582112,95
11	982781,85	3582126,95
12	982830,47	3582138,61
13	982879,29	3582149,40
14	982928,28	3582159,42
15	982977,43	3582168,61
16	983026,72	3582177,01
17	983076,14	3582184,59
18	983125,68	3582191,36
19	983175,33	3582197,31
20	983225,07	3582202,44
21	983274,88	3582206,76
22	983324,76	3582210,26
23	983374,69	3582212,94
24	983424,66	3582214,80
25	983474,65	3582215,89
26	983541,44	3582215,97
27	983618,32	3582215,58
28	983622,19	3582238,20
29	983654,83	3582238,07
30	983658,41	3582215,39
31	983741,44	3582215,07
32	983841,44	3582214,67

33	983938,10	3582219,17
34	984021,81	3582219,25
35	984025,93	3582255,15
36	984027,95	3582305,11
37	984029,44	3582355,08
Контур 37		
№ точки	X	Y
1	982357,26	3581911,44
2	982354,38	3581935,28
3	982564,42	3581997,78
4	982621,88	3582014,87
5	982632,42	3581994,05
Контур 38		
№ точки	X	Y
1	982663,81	3582003,39
2	982660,71	3582026,42
3	982670,16	3582029,23
4	982718,24	3582042,98
5	982766,53	3582055,92
6	982815,04	3582068,04
7	982863,75	3582079,35
8	982912,63	3582089,84
9	982961,69	3582099,50
10	983010,90	3582108,34
11	983038,14	3582112,76
12	983041,06	3582108,40
13	983052,29	3582110,22
14	983053,73	3582115,29
15	983060,25	3582116,35
16	983110,74	3582115,37
17	983122,07	3582118,43
18	983150,82	3582128,86
19	983200,50	3582134,52
20	983270,19	3582133,63
21	983295,33	3582135,55
22	983333,38	3582138,07
23	983393,83	3582148,56
24	983430,67	3582149,73
25	983448,48	3582150,21
26	983493,80	3582150,88
27	983535,63	3582150,87
28	983629,73	3582150,50
29	983647,55	3582150,43
30	983735,63	3582150,09
31	983817,78	3582144,72
32	983829,71	3582144,58
33	983847,53	3582144,36
34	983934,77	3582143,29
35	984020,50	3582142,18
36	984023,74	3582098,96
37	984026,25	3582049,02
38	984028,05	3581999,06
Контур 39		
№ точки	X	Y
1	984048,05	3581998,99
2	984050,22	3582048,93
3	984053,11	3582098,85
4	984056,66	3582141,51
5	984134,74	3582139,59
6	984234,73	3582139,50

7	984356,11	3582138,86
8	984399,07	3582138,34
9	984447,96	3582128,76
10	984489,57	3582101,72
11	984516,30	3582059,91
12	984524,20	3582010,81
13	984520,88	3581960,95
14	984522,29	3581910,59
15	984507,16	3581800,37
16	984489,80	3581701,37
17	984458,99	3581323,50
Контур 40		
№ точки	X	Y
1	984049,44	3582355,08
2	984050,16	3582319,41
3	984052,02	3582269,44
4	984056,27	3582219,65
5	984139,13	3582221,47
6	984239,13	3582221,26
7	984309,35	3582222,58
8	984338,47	3582223,45
9	984401,07	3582223,51
10	984438,39	3582228,90
11	984459,37	3582238,59
12	984489,77	3582282,06
13	984492,03	3582293,75
14	984494,70	3582308,56
15	984511,31	3582565,81
Контур 41		
№ точки	X	Y
1	984615,11	3582093,87
2	984618,01	3582122,35
3	984649,54	3582197,00
4	984683,56	3582221,25
5	984716,49	3582254,28
6	984741,77	3582289,24
7	984758,56	3582321,91
8	984776,77	3582371,19
9	984780,66	3582415,37
10	984785,71	3582459,97
11	984786,00	3582506,68
12	984782,09	3582534,10
13	984780,75	3582533,43
14	984780,75	3582541,67
15	984781,03	3582541,53
16	984778,07	3582562,24
17	984759,44	3582615,08
18	984765,65	3582628,19
19	984766,56	3582681,58
20	984754,44	3582711,02
21	984716,77	3582746,25
22	984677,13	3582769,93
23	984641,79	3582863,65
24	984638,92	3582913,66
25	984638,58	3582986,23
26	984631,85	3583036,46
27	984638,69	3583262,30
28	984648,74	3583428,12

Чертеж границ зон планируемого размещения линейных объектов

Схема расположения листов



Условные обозначения:

Границы территории, в отношении которой осуществляется подготовка проекта планировки

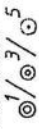
Границы зон планируемого размещения линейных объектов:

- автомобильной дороги общего пользования регионального значения
- временных сооружений на период строительства объекта

Границы зон планируемого размещения объектов капитального строительства, проектируемых в составе линейных объектов:



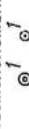
Номера характерных точек границ зон планируемого размещения линейных объектов, в том числе точек начала и окончания, точек изменения описания границ таких зон:



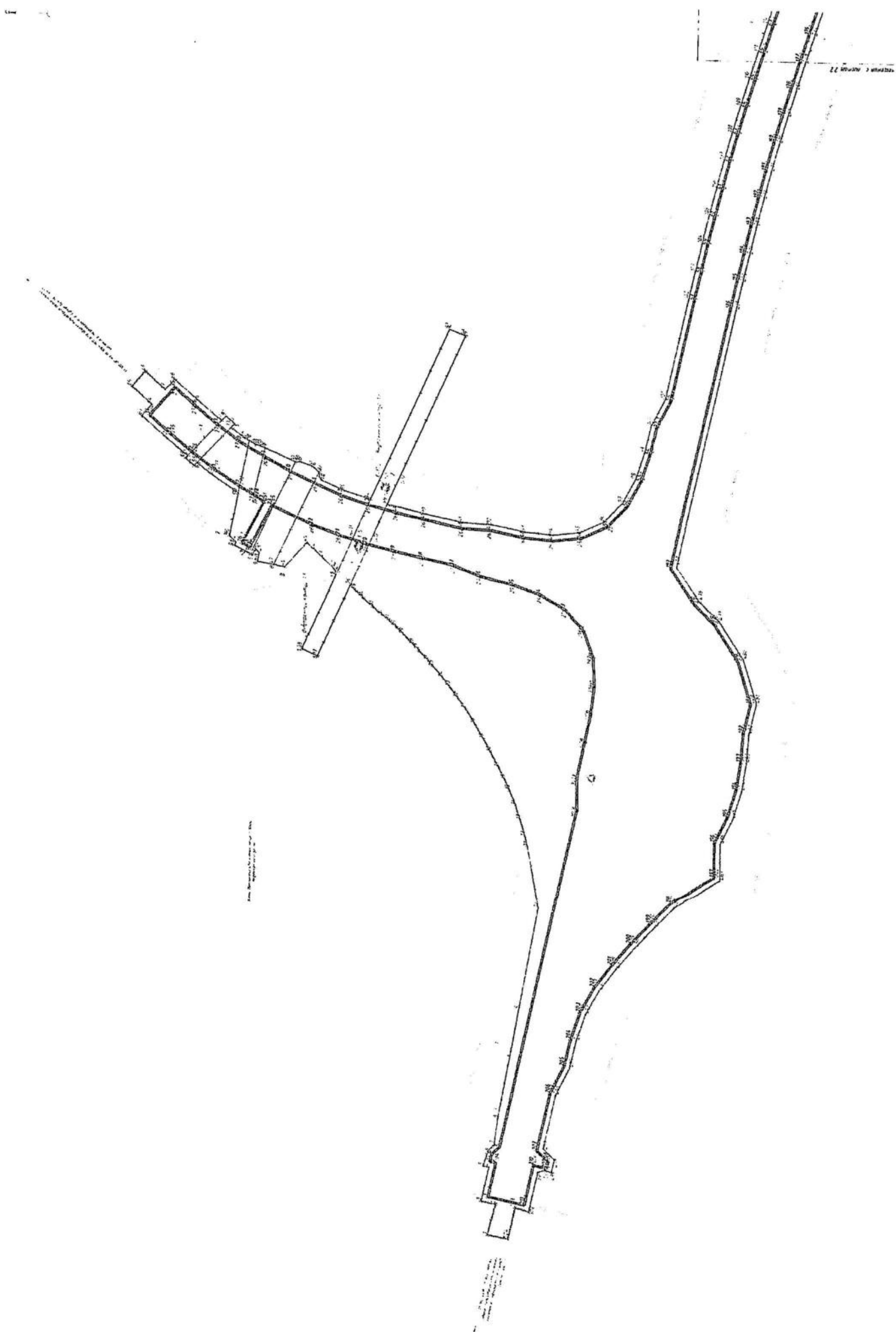
Границы зон планируемого размещения линейных объектов, подлежащих реконструкции в связи с изменением их местоположения:



Номера характерных точек границ зон планируемого размещения линейных объектов, подлежащих реконструкции в связи с изменением их местоположения/их наземных элементов:

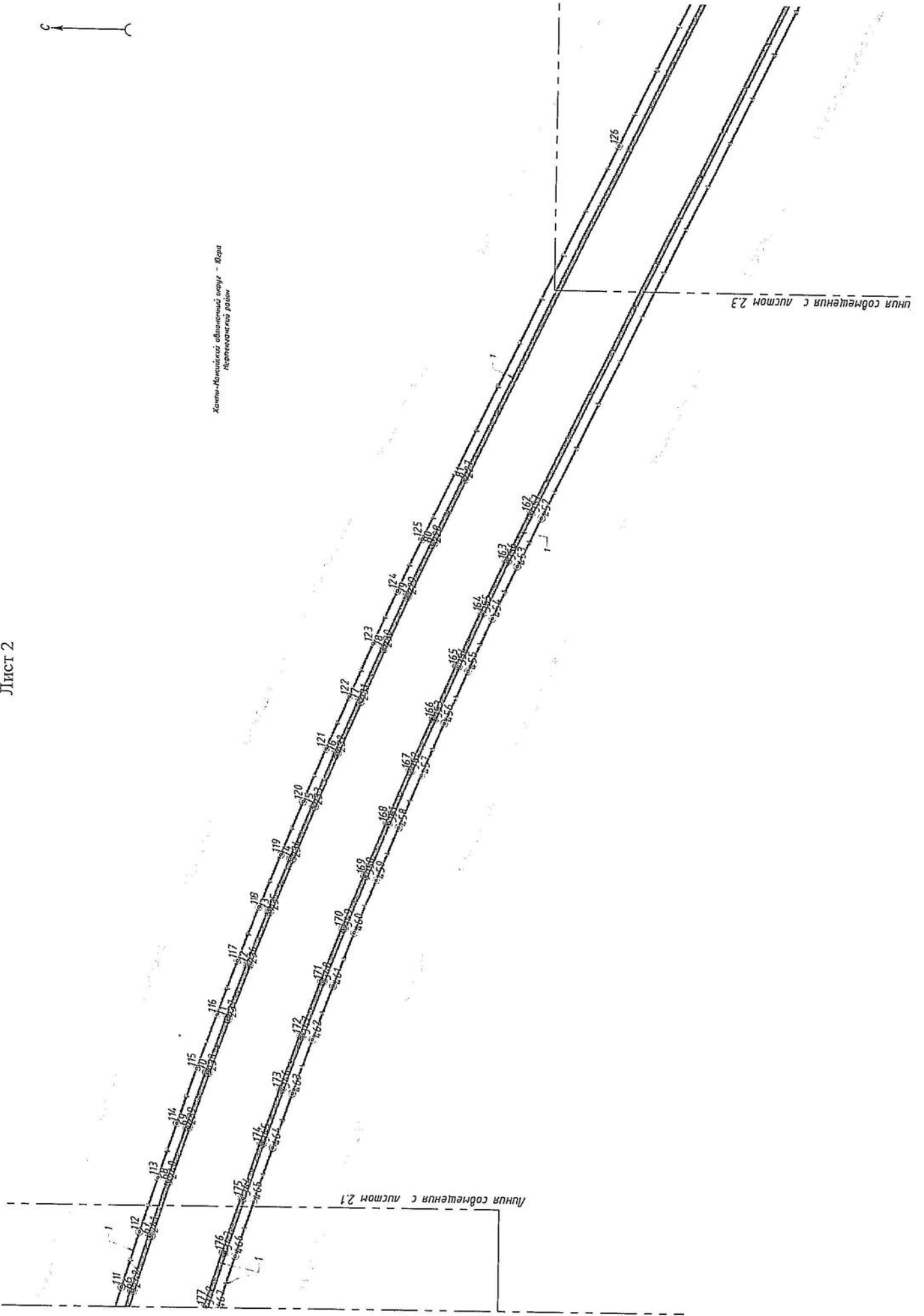


Проект планировки и проект межевания территории подготовлен на основе материалов документации по планировке территории, утвержденной п.1 Приказа МН-нп от 07.07.2021г. Департамента строительства Ханты-Мансийского автономного округа - Югры «08 утвержденной документации по планировке территории и внесении изменений в приказ Департамента строительства Ханты-Мансийского автономного округа-Югры от 24 января 2019 года № 2-нп «08 утвержденной документации по планировке территории и внесении изменений в некоторые приказы Департамента строительства Ханты-Мансийского автономного округа-Югры».



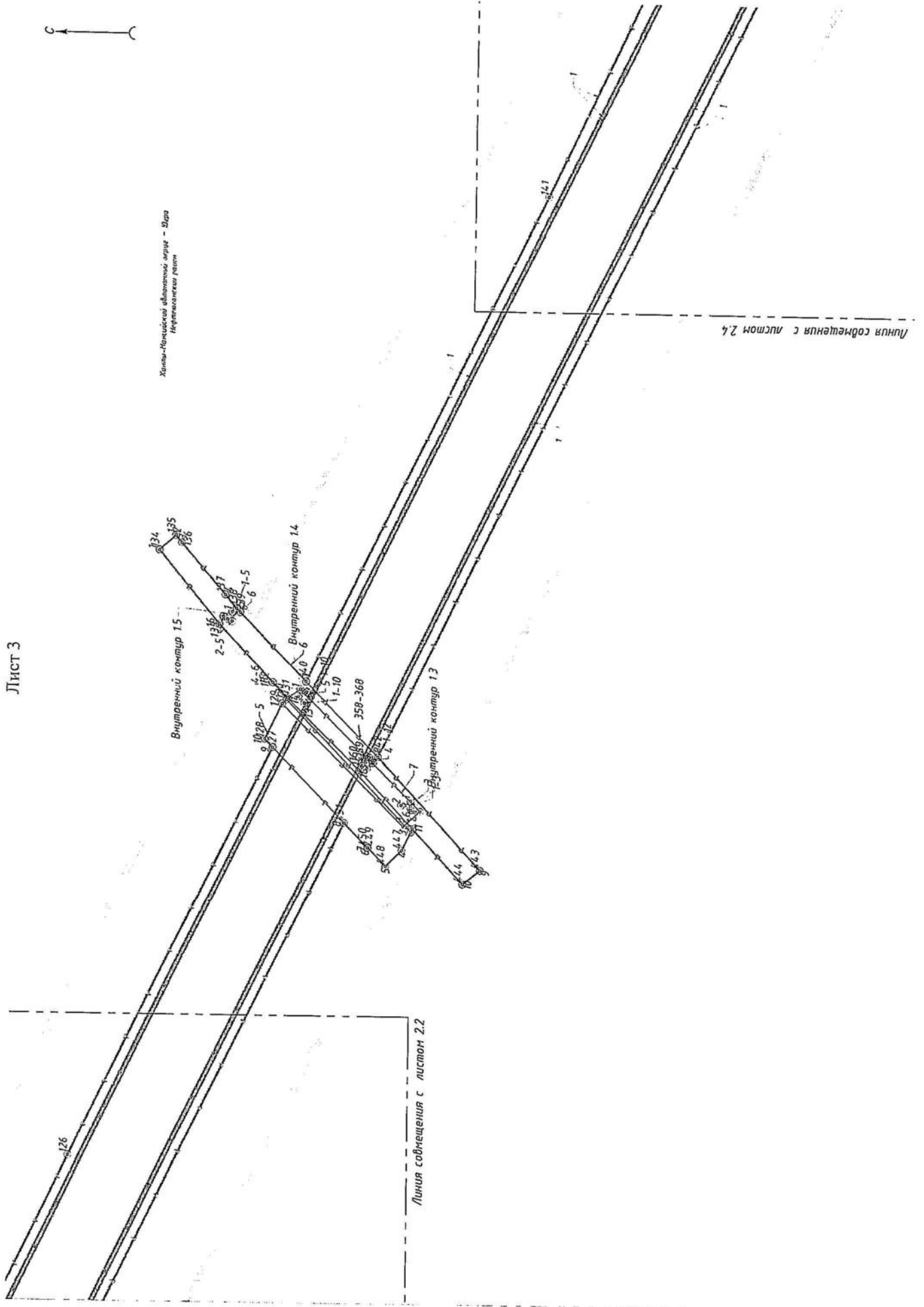


Холмы-Котляцкэй аддольскай аэрау - Вора
Котляцкэй раён

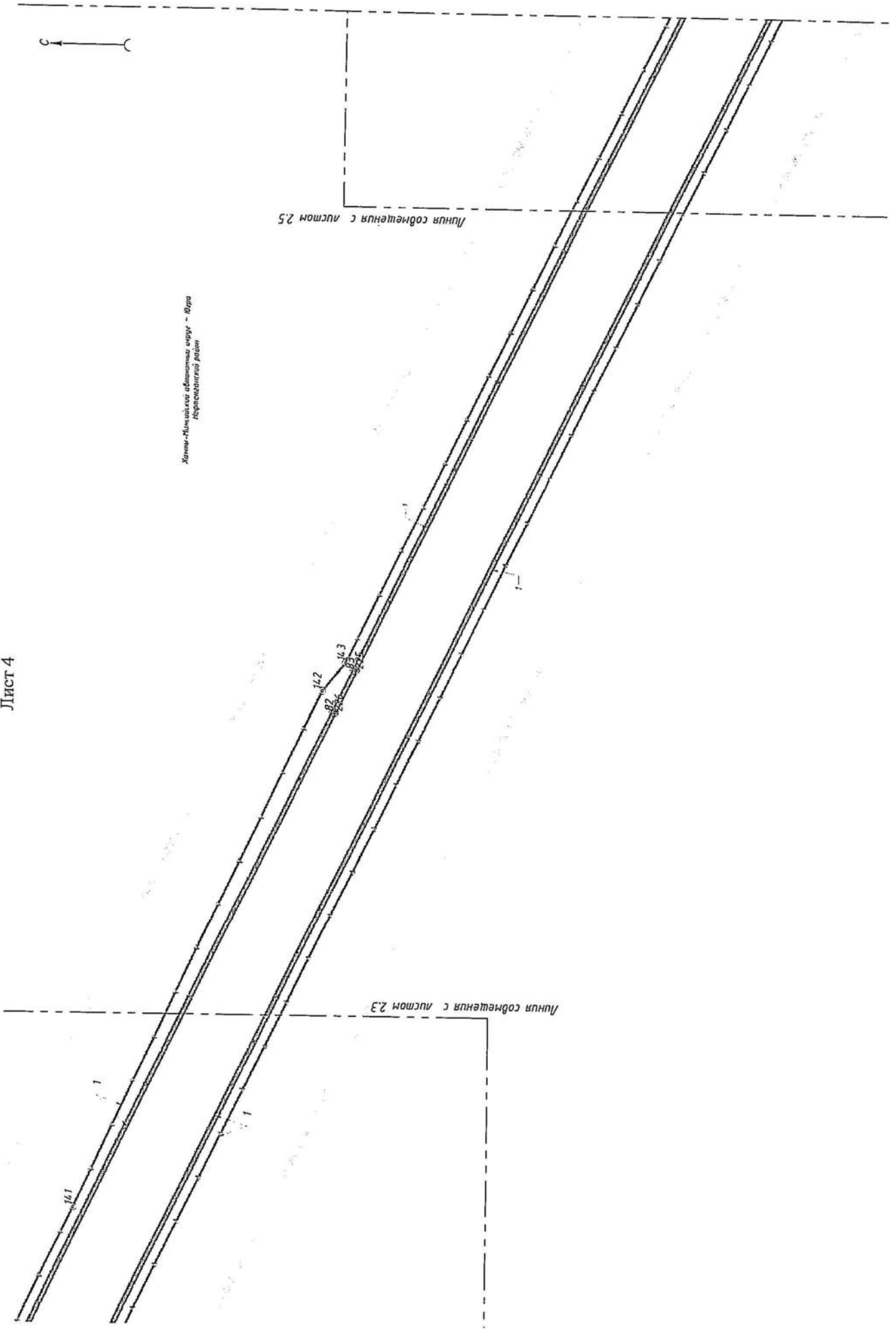


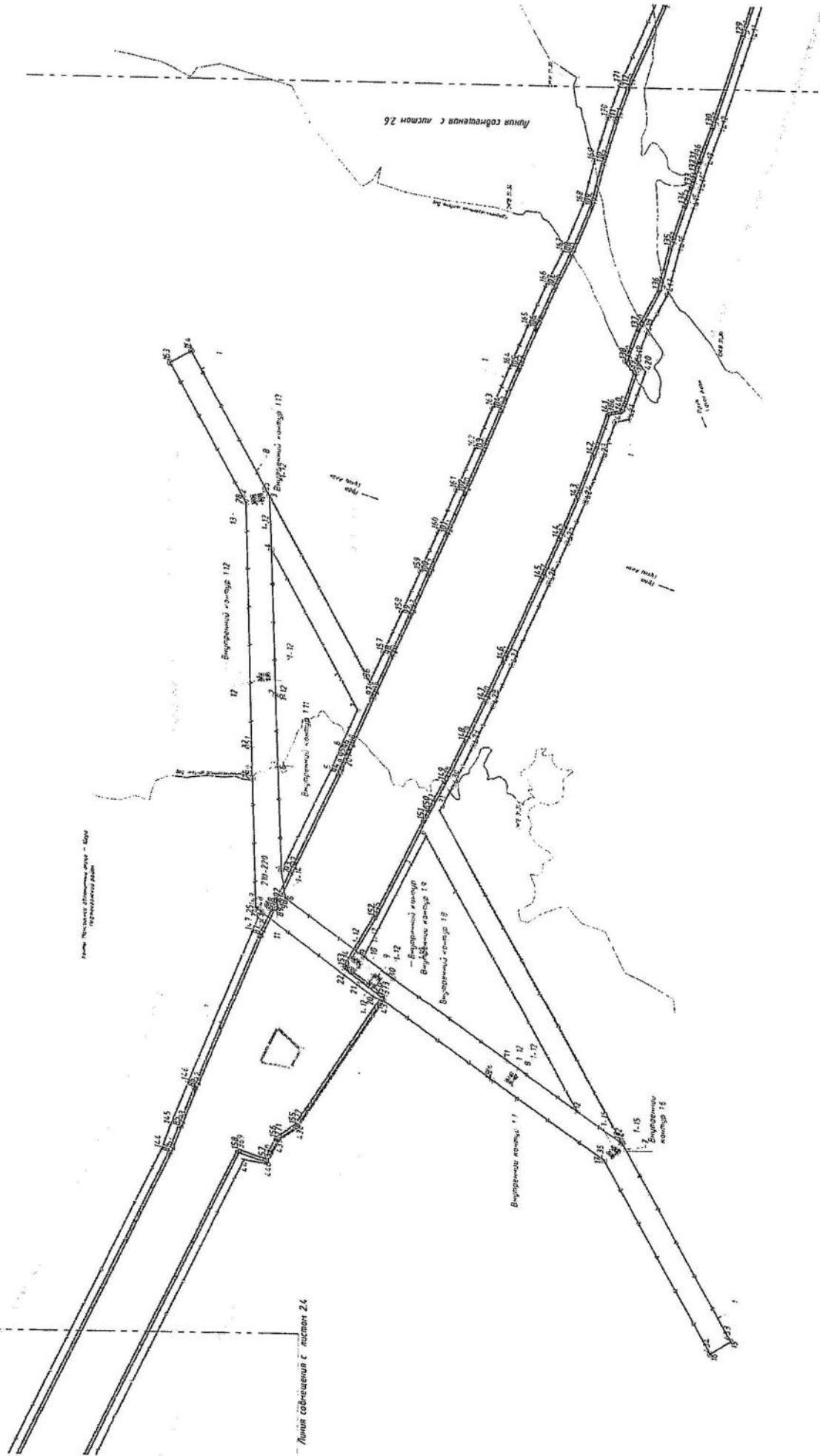


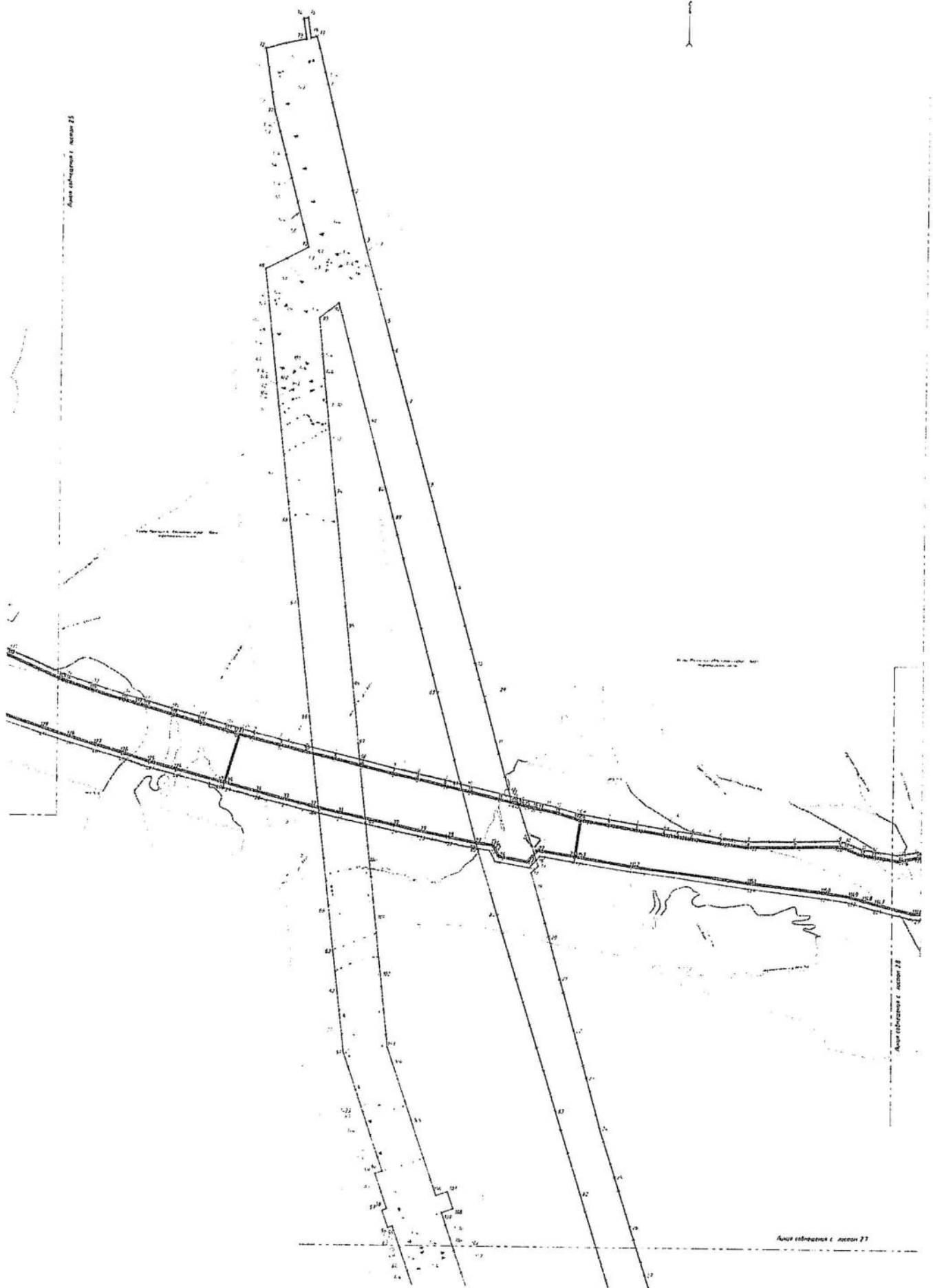
Химико-Металлургический завод - Юра
Металлургический район

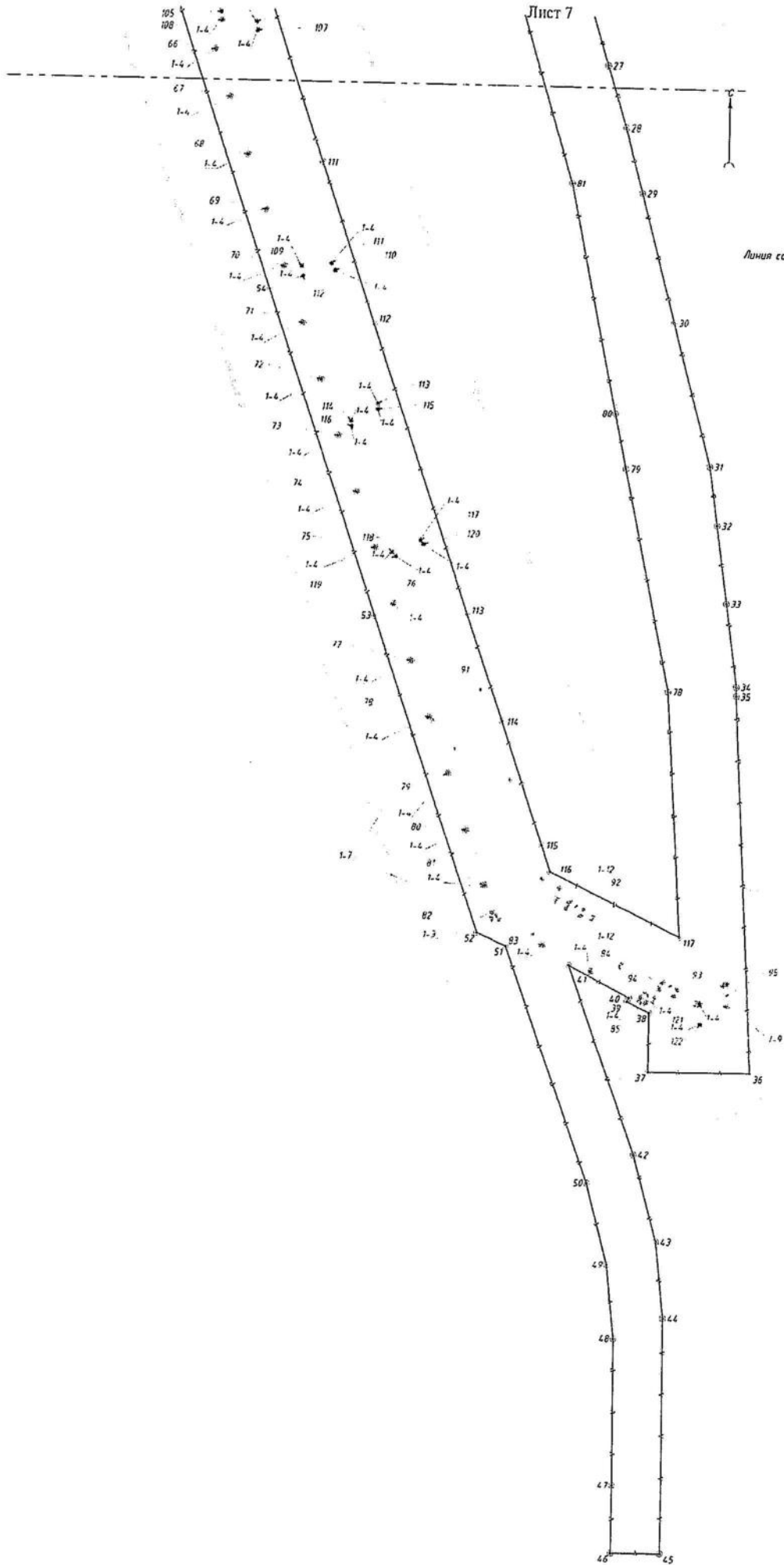


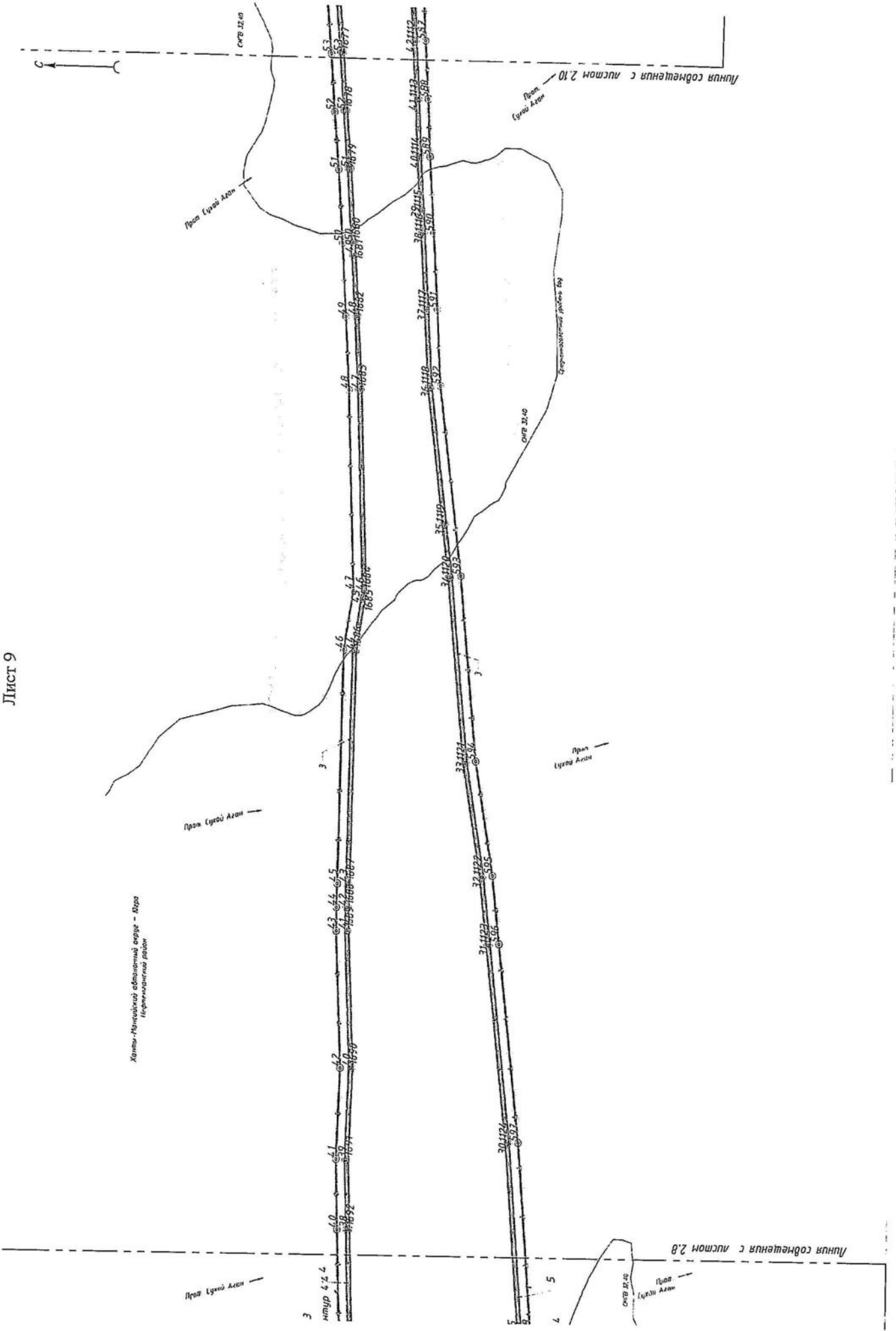
Хмель-Польський обласний округ - Відрі
Розподільчий район

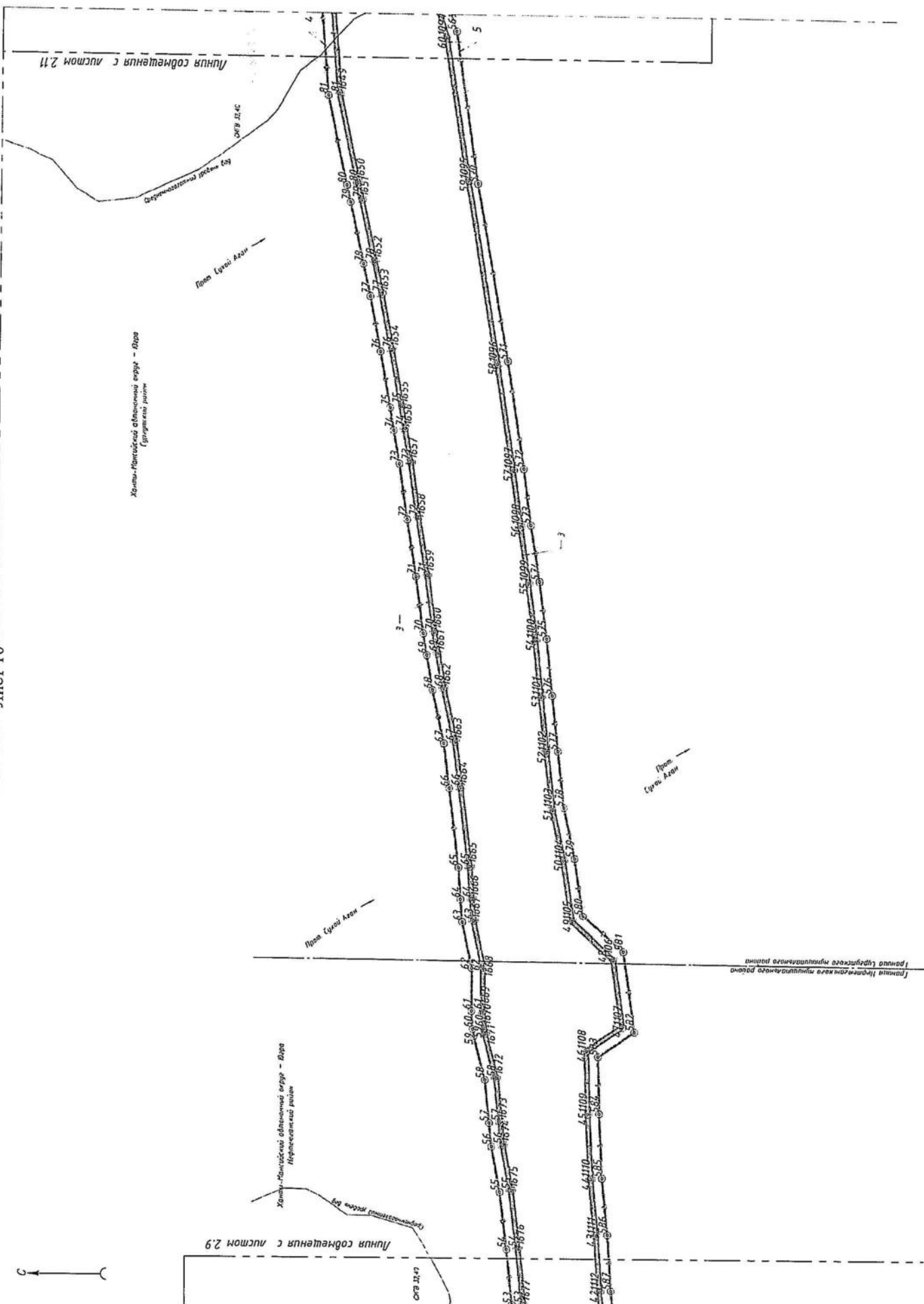


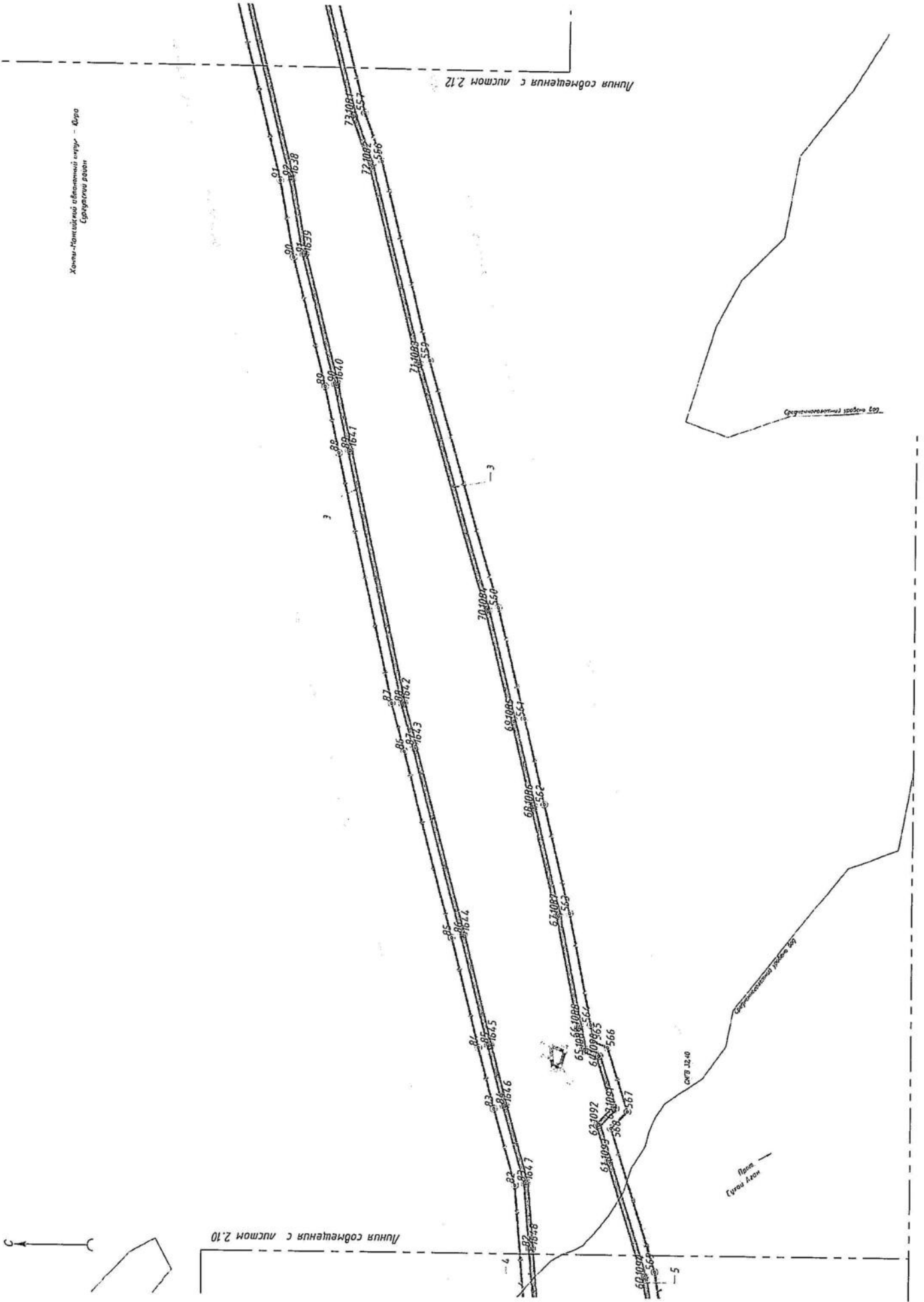




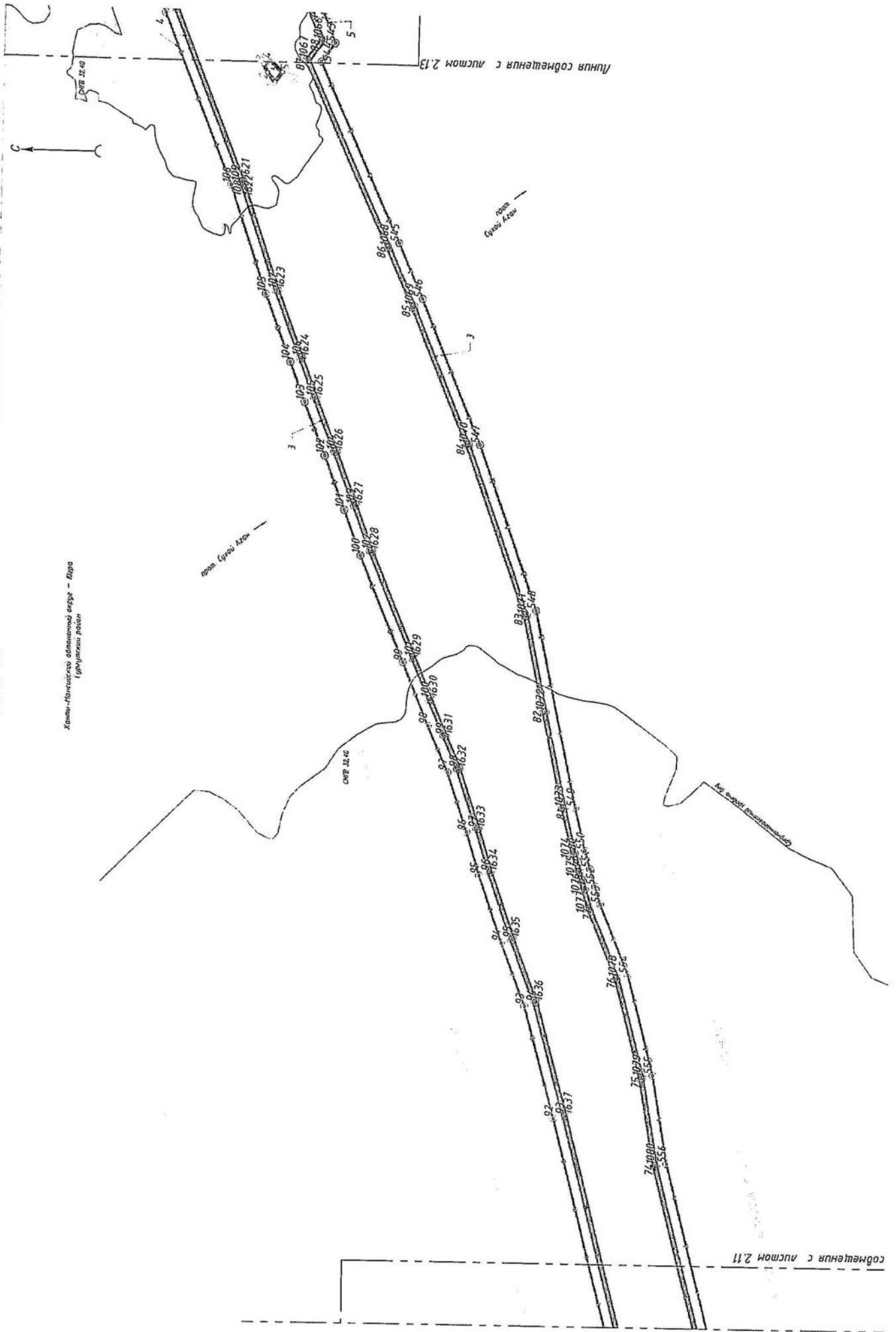








Химки-Павловский административный округ - ВЛРА
Городской район



Луння соьвещеня с листом 2.14

Луння соьвещеня с листом 2.12

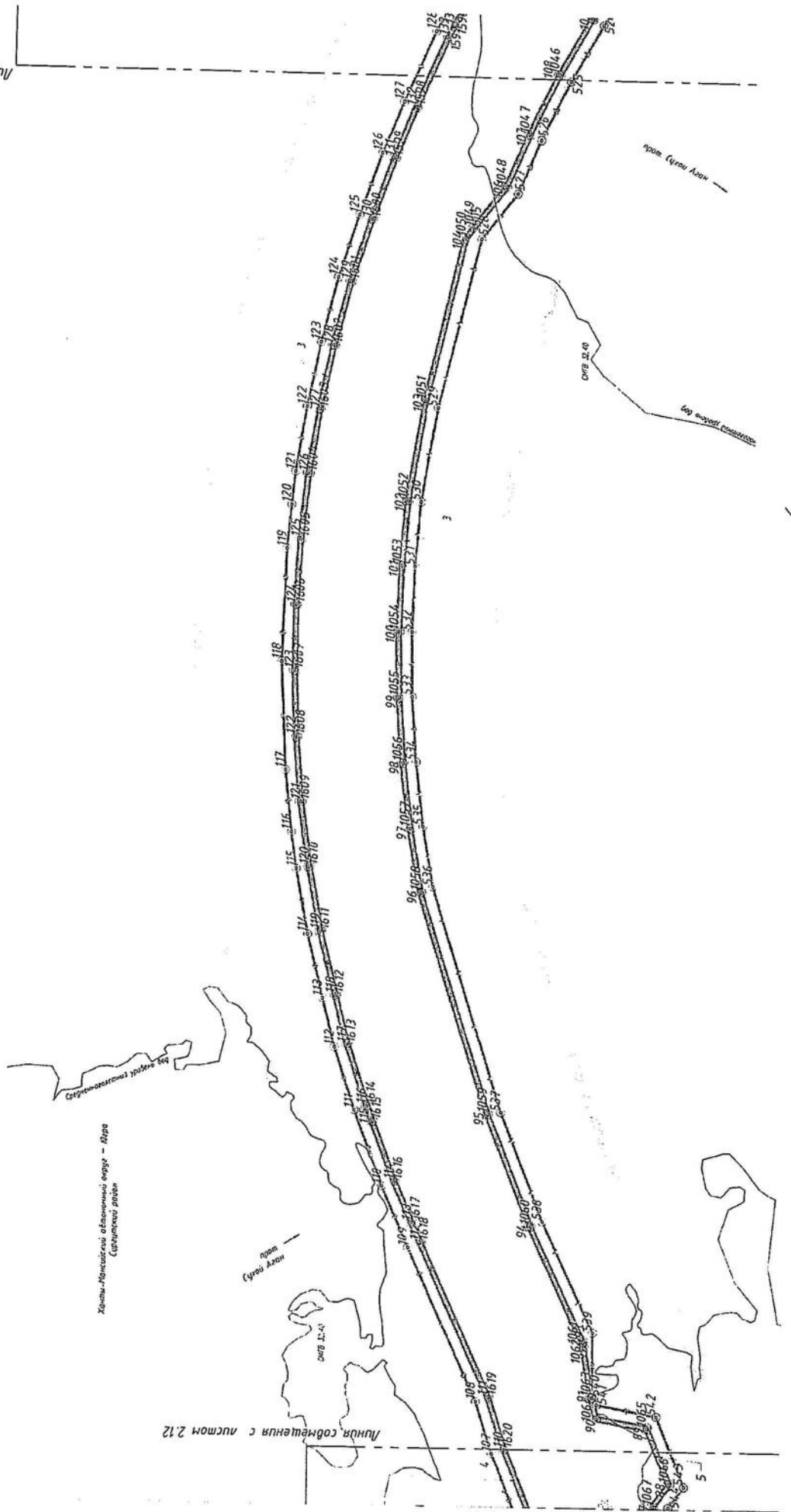
Холы-Мингайскэй облационный округ - Ойра
Среднегого даябан

Прим
Сурей Азан

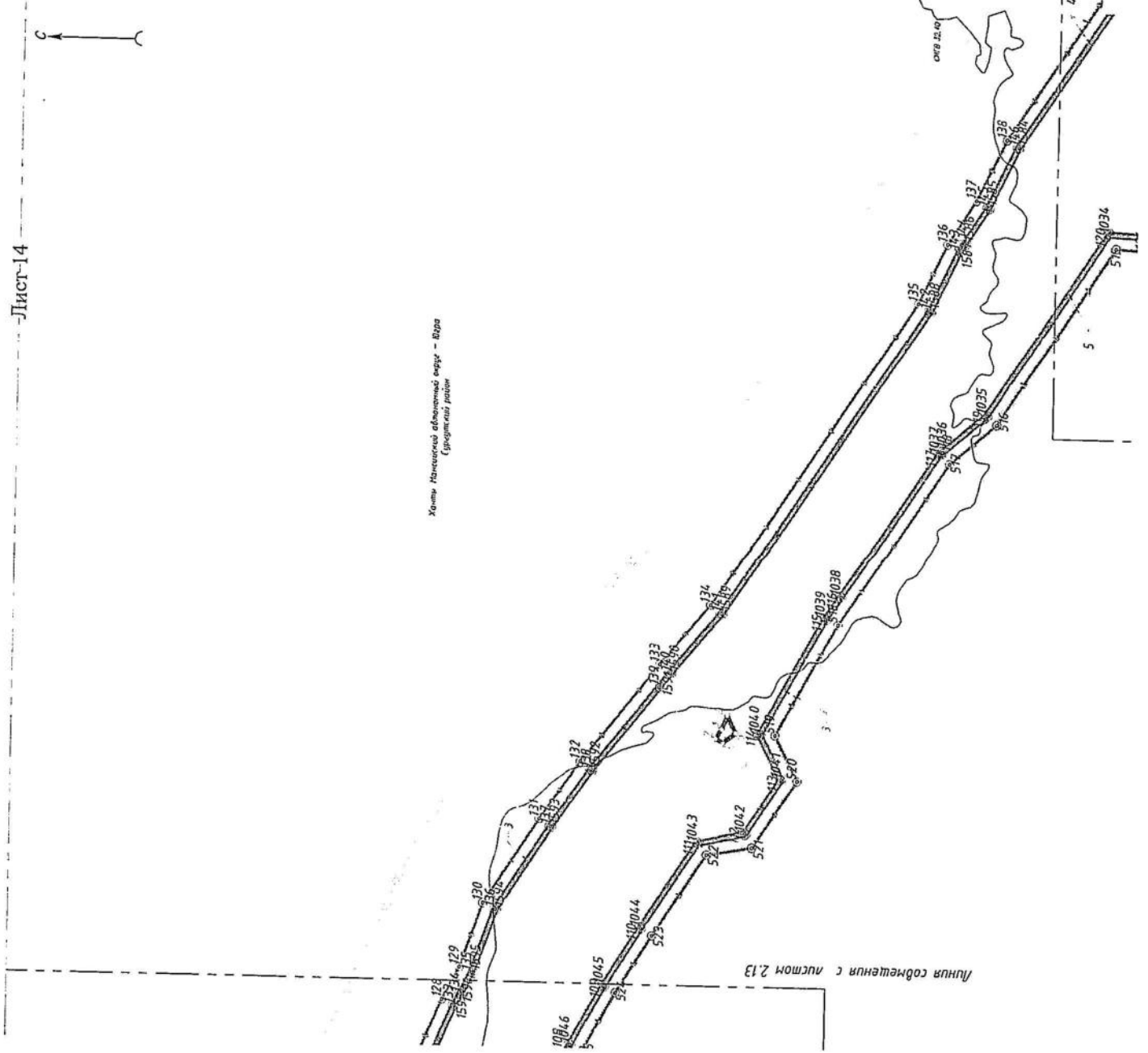
Прим. Сурей Азан

Сурей Д. 40

Сурей соьвещеня



Часть Манчжурского абрамцевского округа - Вира
(проектный район)



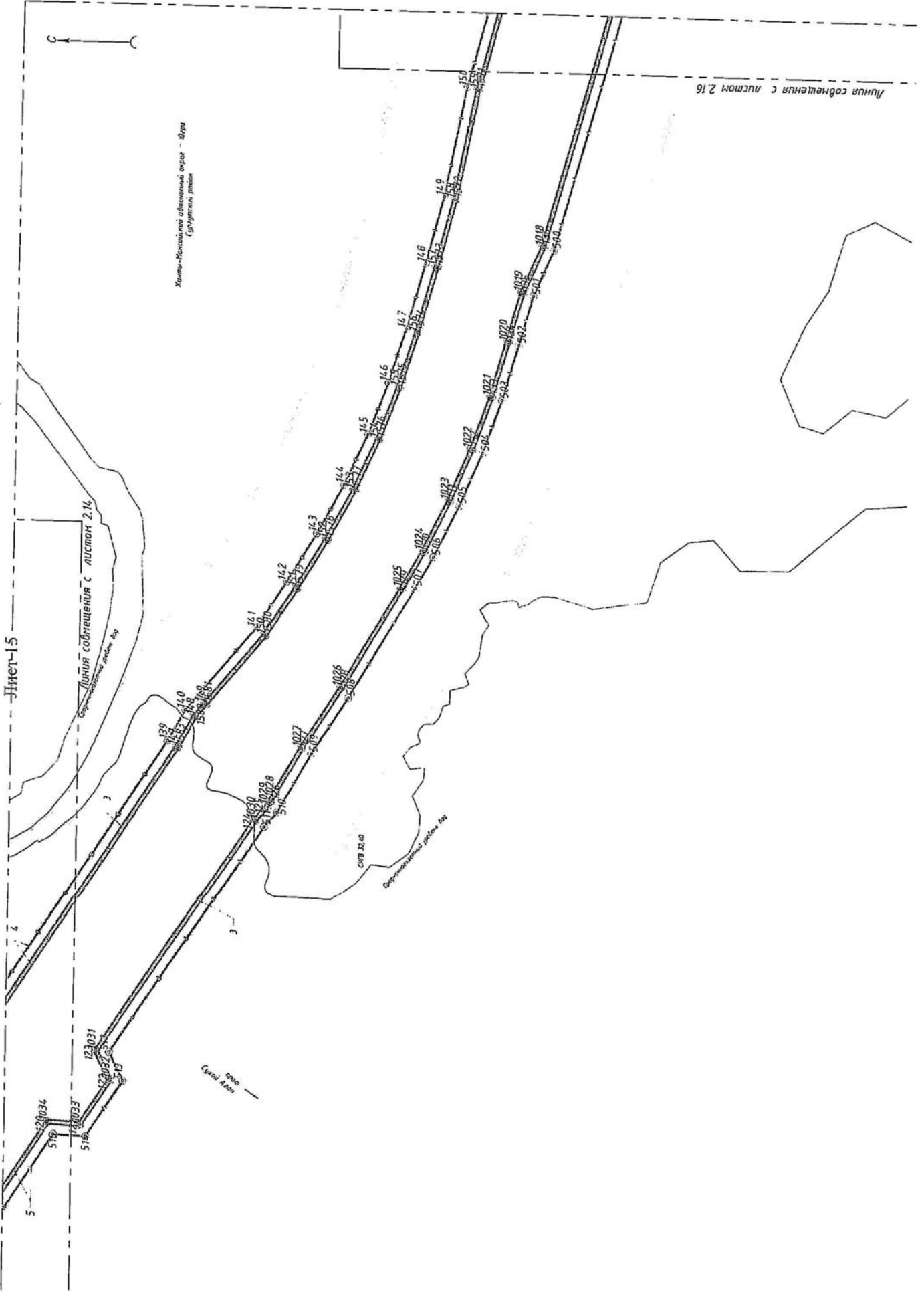
Лист-15

Линия сообщения с листом 2.14

Средняя линия ЛПХ № 49

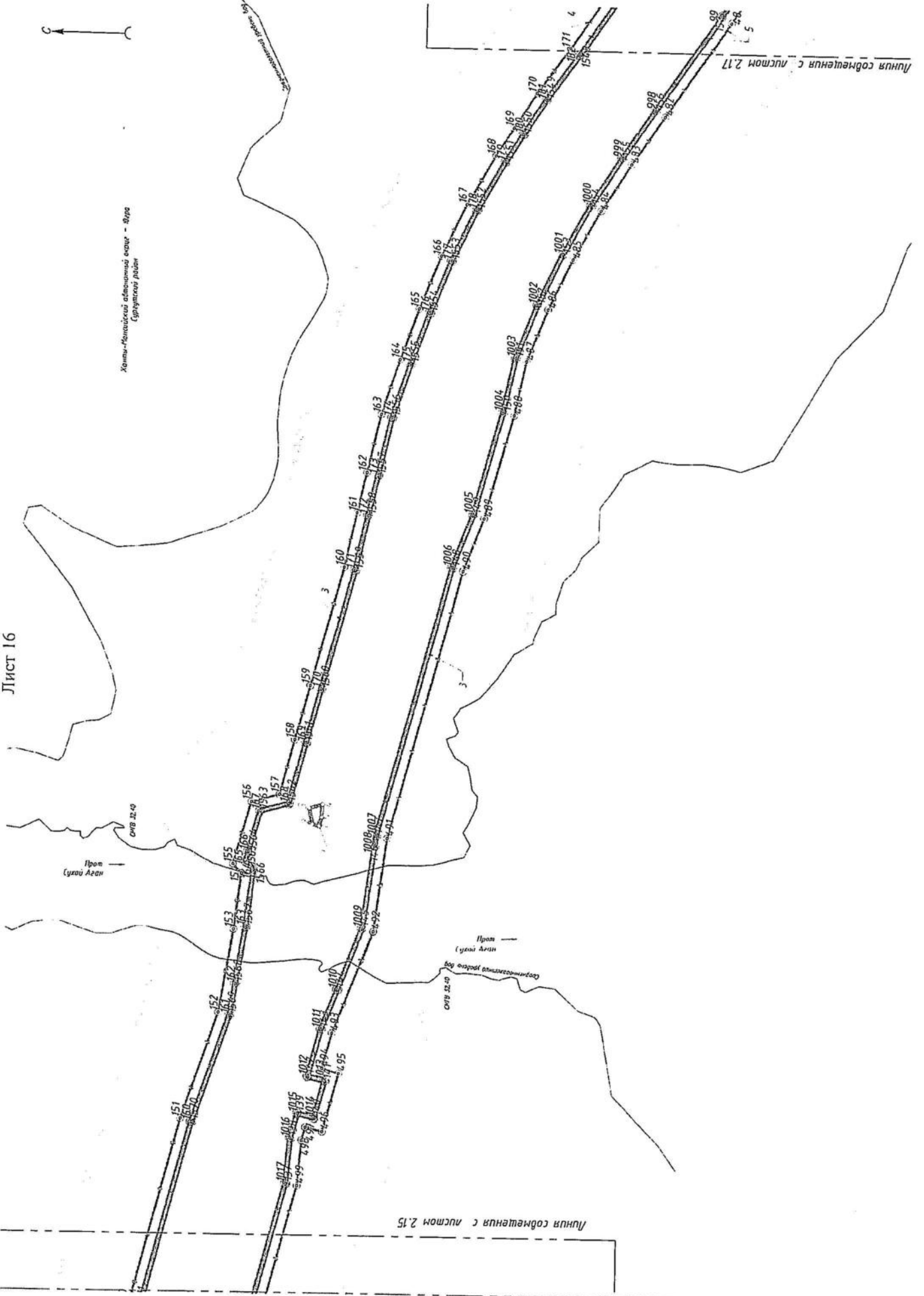
Химико-мелиоративный административный округ - Юри
Грунтово-рабочий район

Линия сообщения с листом 2.16

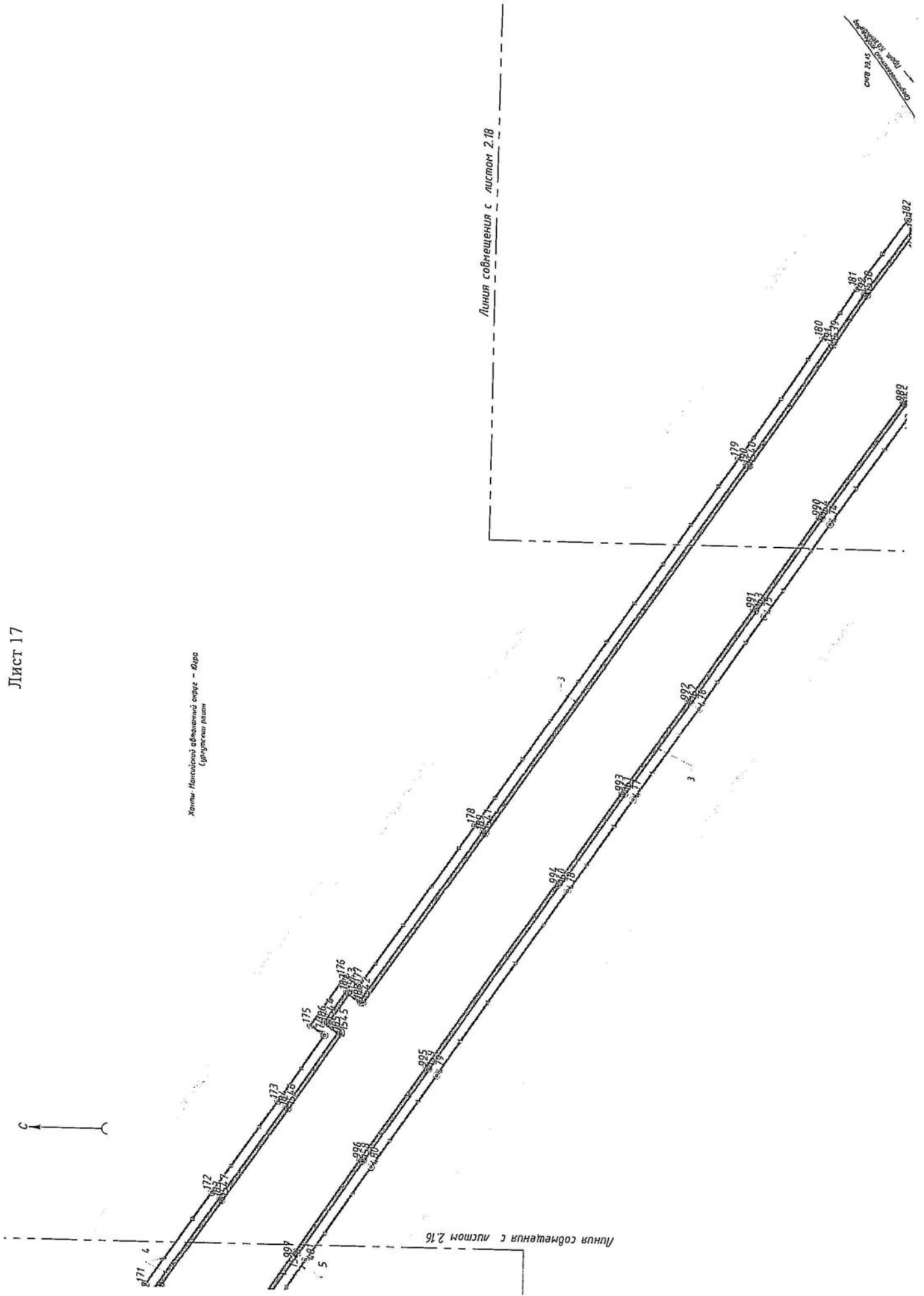




Ханты-Мансийский автономный округ - Югра
Гурьевский район



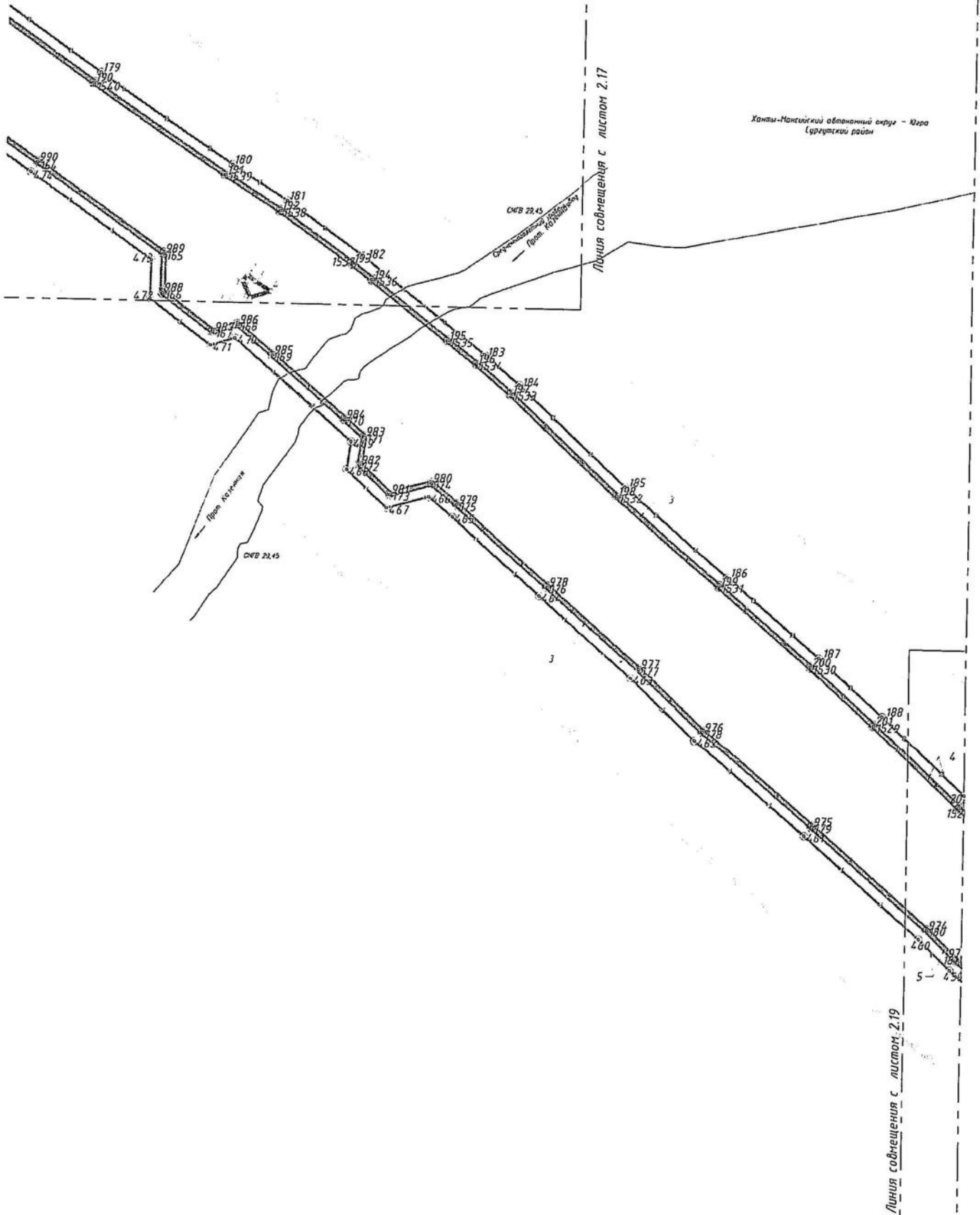
Хиты. Инвентарный абрисный округ - В. Дроз
Сургутский район



Архитектурный отдел
СЧБ № 2, 3, 4, 5, 6, 7, 8, 9, 10, 11, 12, 13, 14, 15, 16, 17, 18, 19, 20, 21, 22, 23, 24, 25, 26, 27, 28, 29, 30, 31, 32, 33, 34, 35, 36, 37, 38, 39, 40, 41, 42, 43, 44, 45, 46, 47, 48, 49, 50



Ханты-Мансийский автономный округ - Югра
(Гурьевский район)

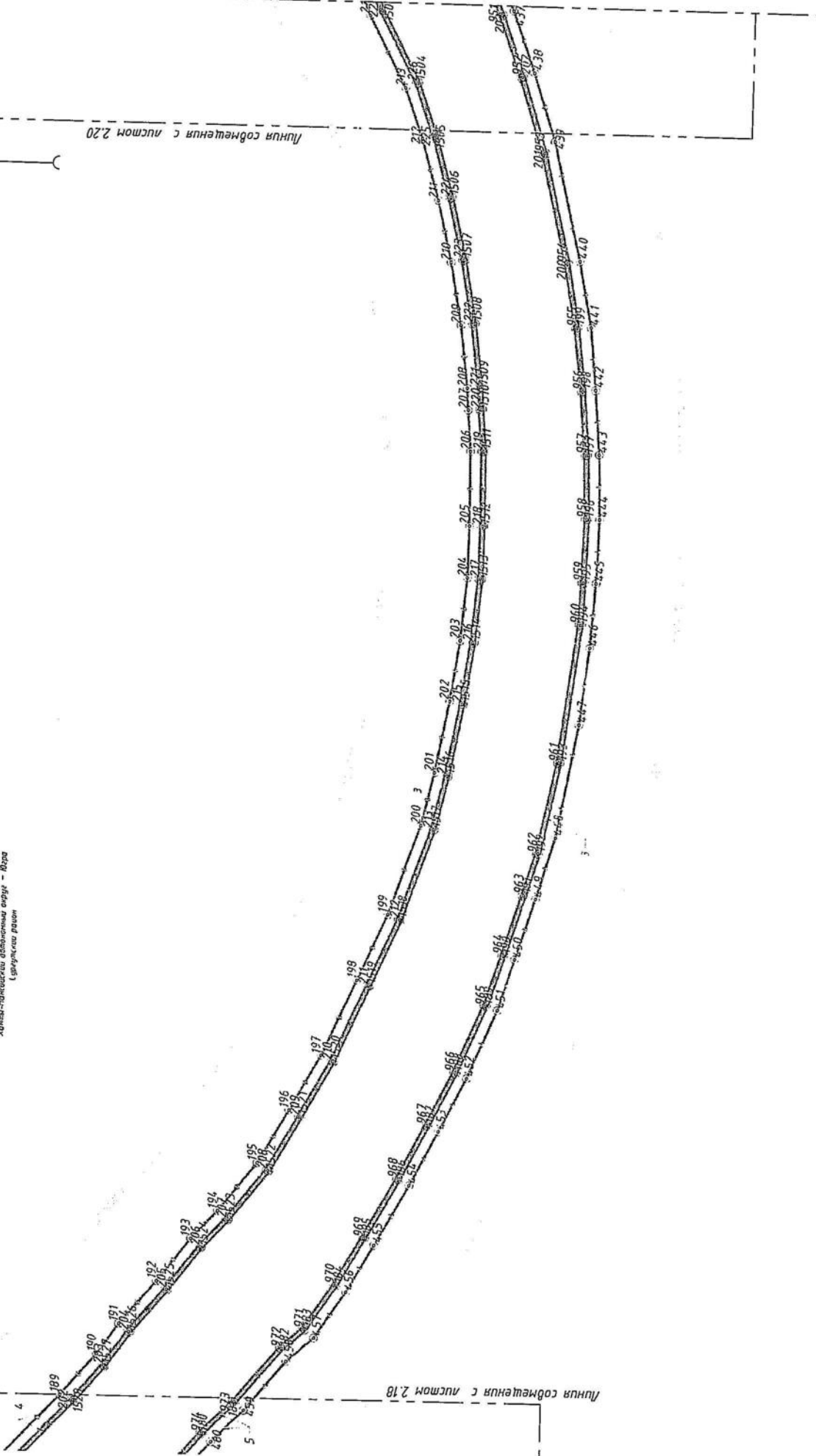


Хмель-Павловский естественный округ - Вязь
(Григорьевский район)

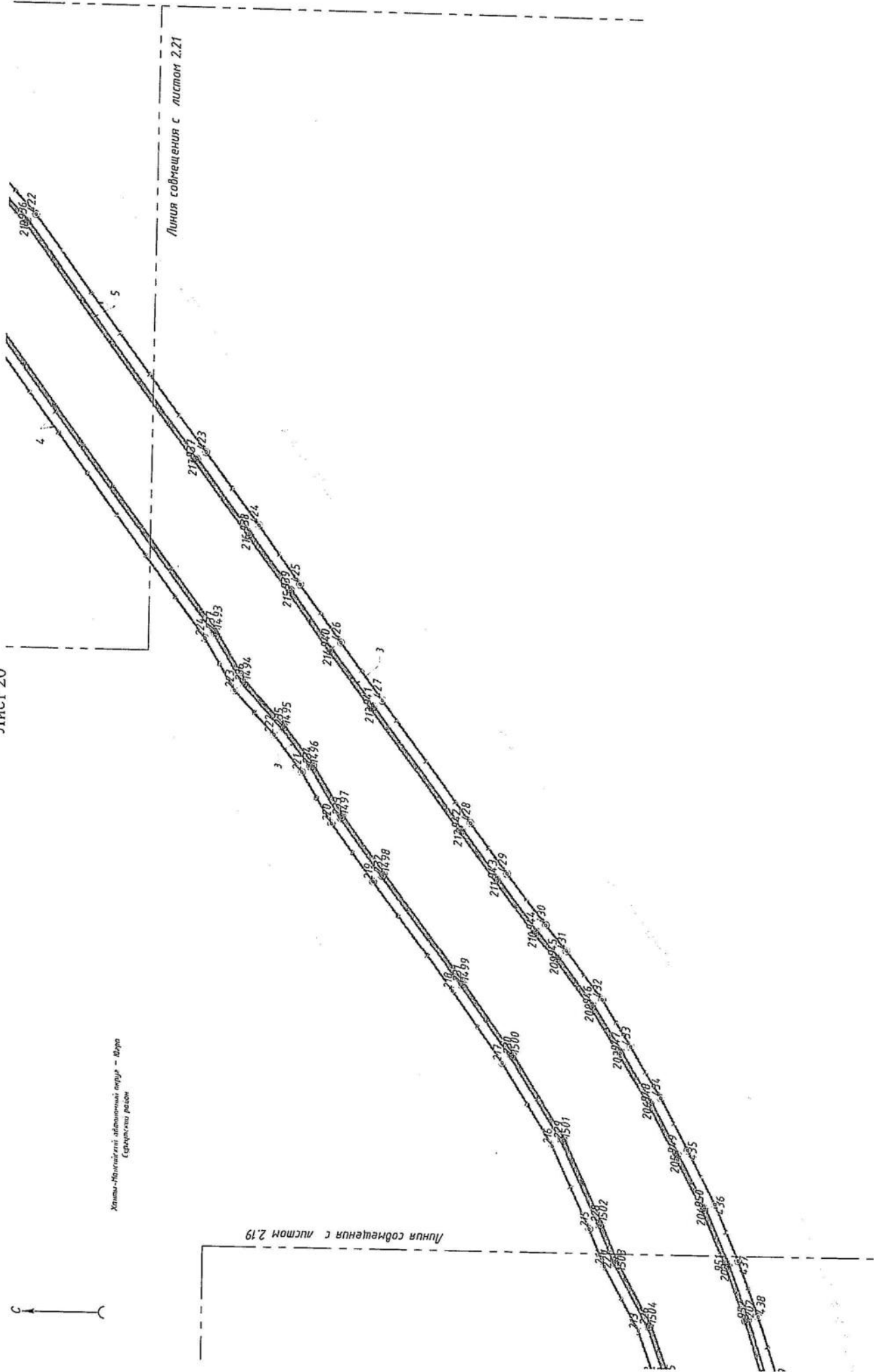


Линия совмещения с листом 2.20

Линия совмещения с листом 2.18



Хиты-Ныкыргалин аймактык округ - Юра
Сарыалчы район

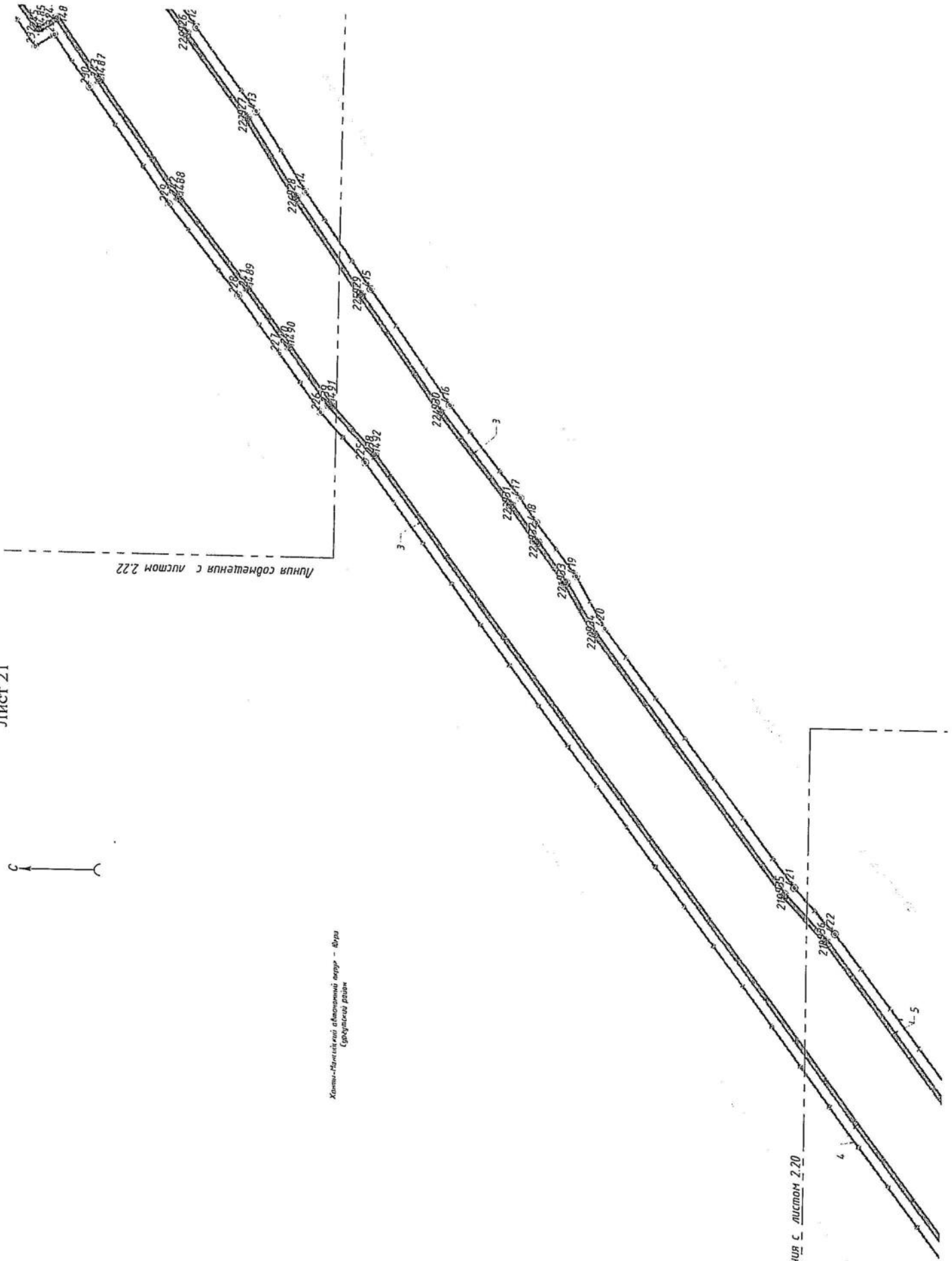




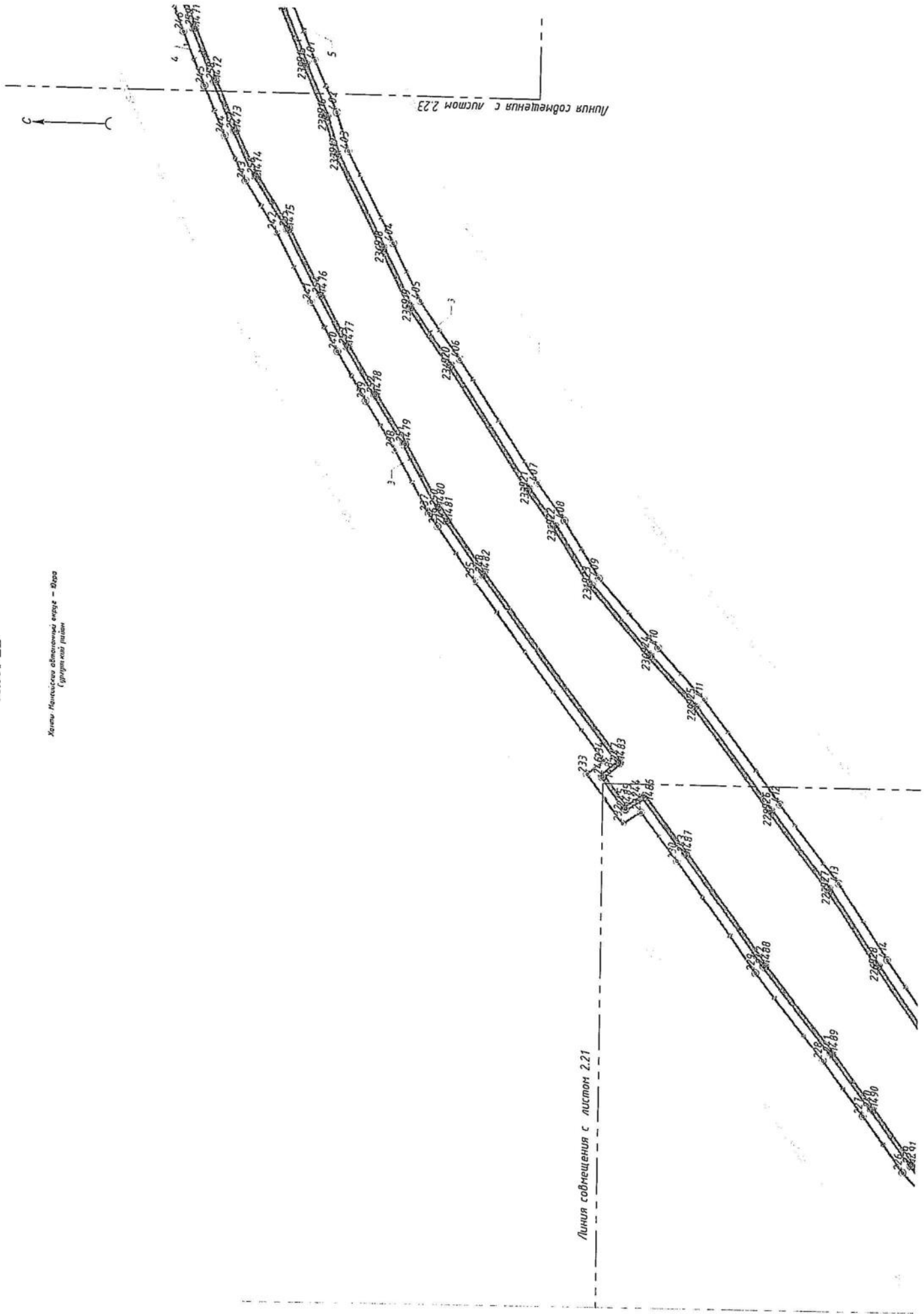
Хоты-Мельничий абатский округ - Вура
(Фрунзенский район)

Линия содмещения с листом 2.22

Линия содмещения с листом 2.20



Хотелъ Лангескии автономный округ - Югра
Гурьевский район




Лист-23

Холы-Мельский административный округ
Средотский район



Линия содвещения с лустом 2.22

Линия содвещения с лустом 2.24

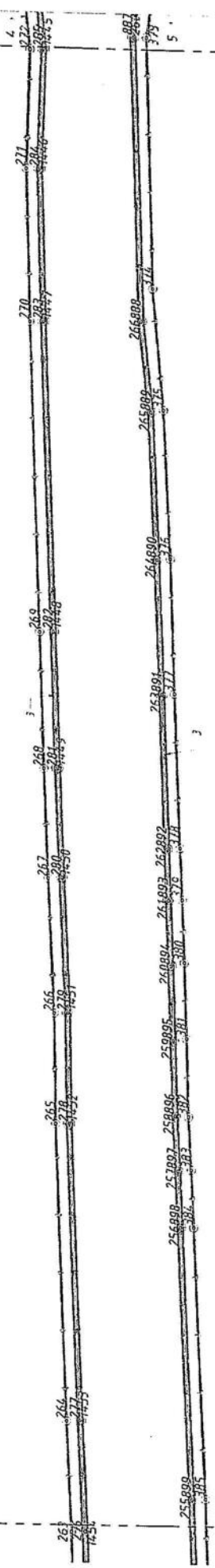


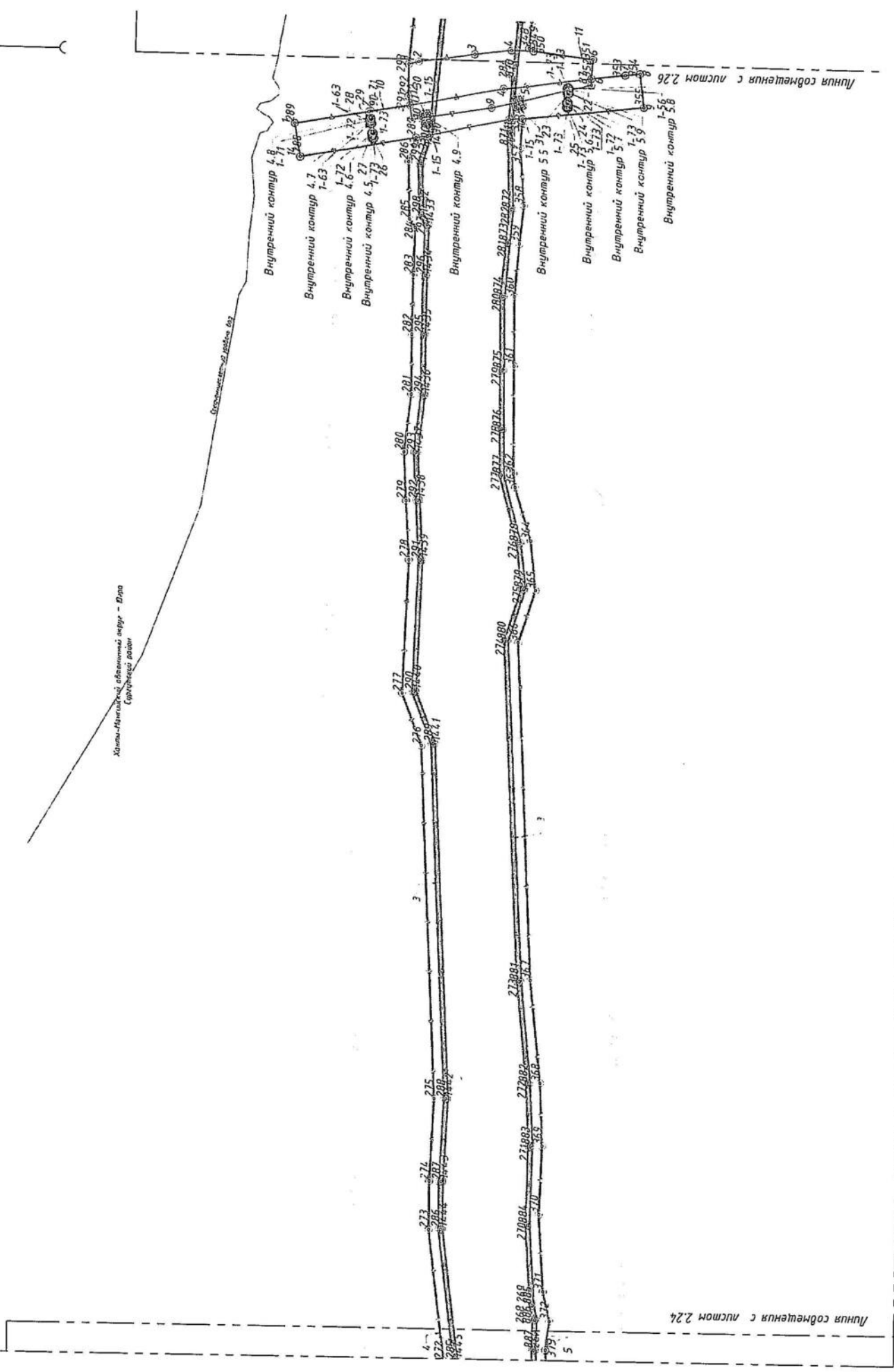
Холм-Могилёвский, олимпийский округ - Юра
Средний район



Линия содмещения с листом 2.25

Линия содмещения с листом 2.23



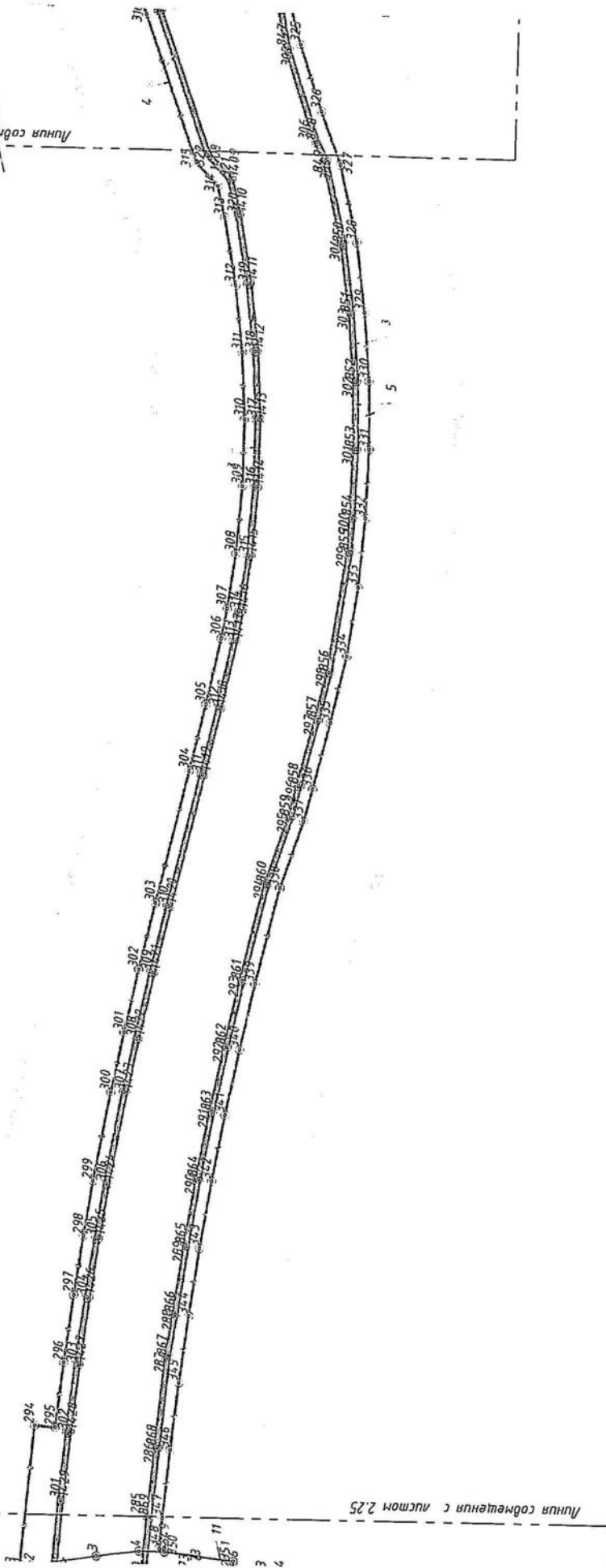


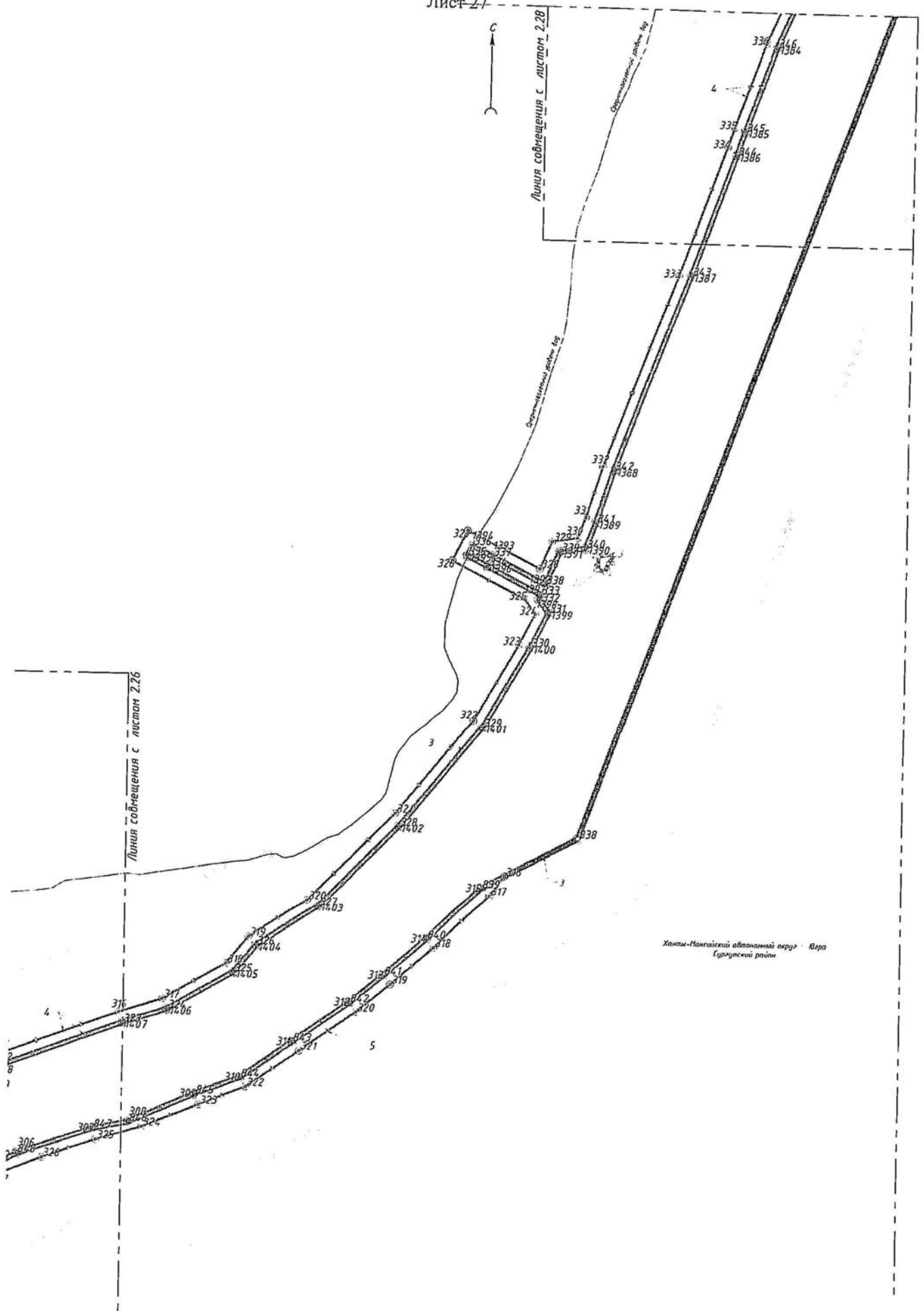
Холм. Канцеляр. абласоний округ — Вара
(Грунтный район)

Бергшляхтенный листъ 88

Линия содвещения с листом 2.27

Линия содвещения с листом 2.25

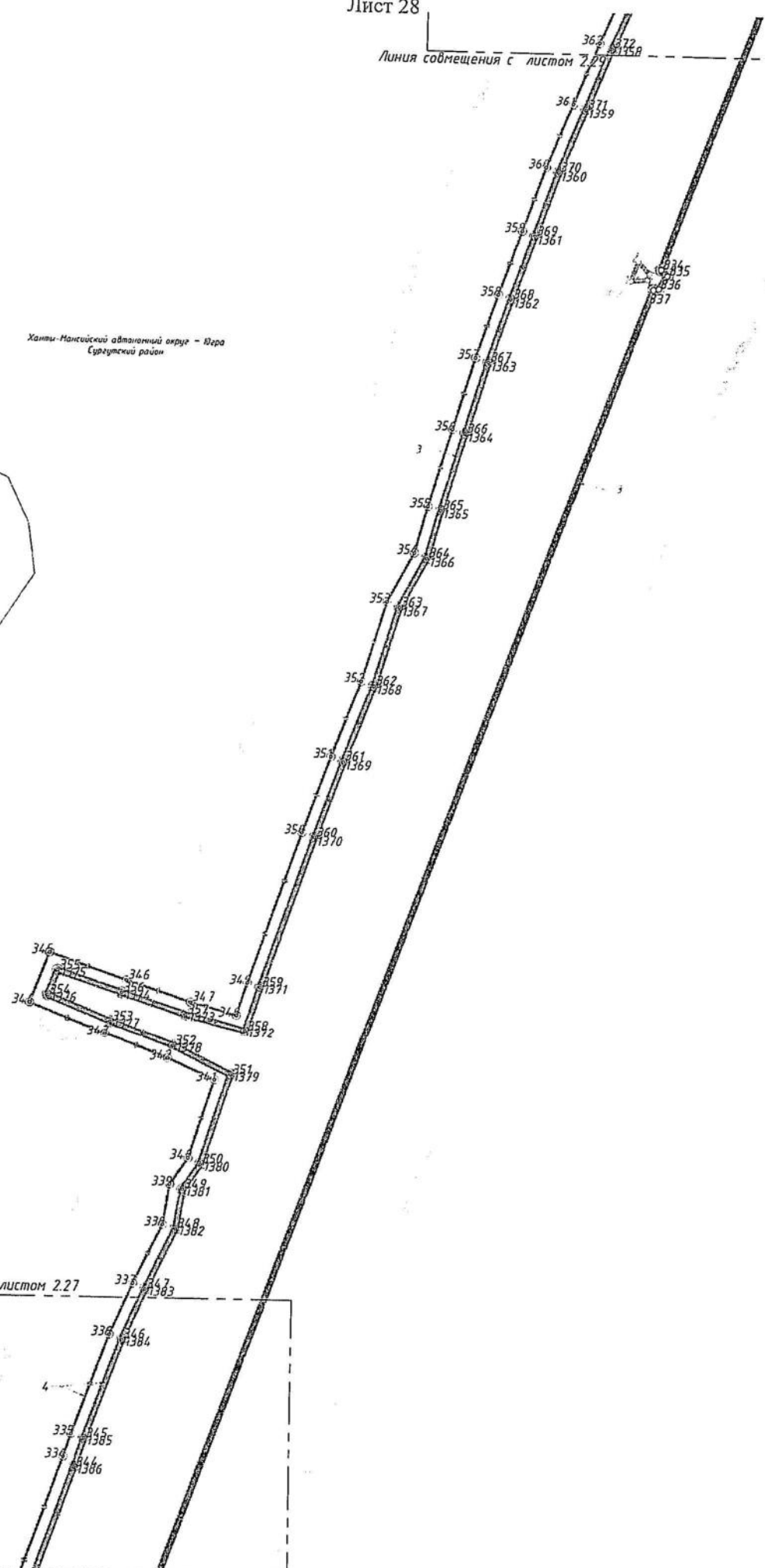




Ханты-Мансийский автономный округ Югра
Сургутский район

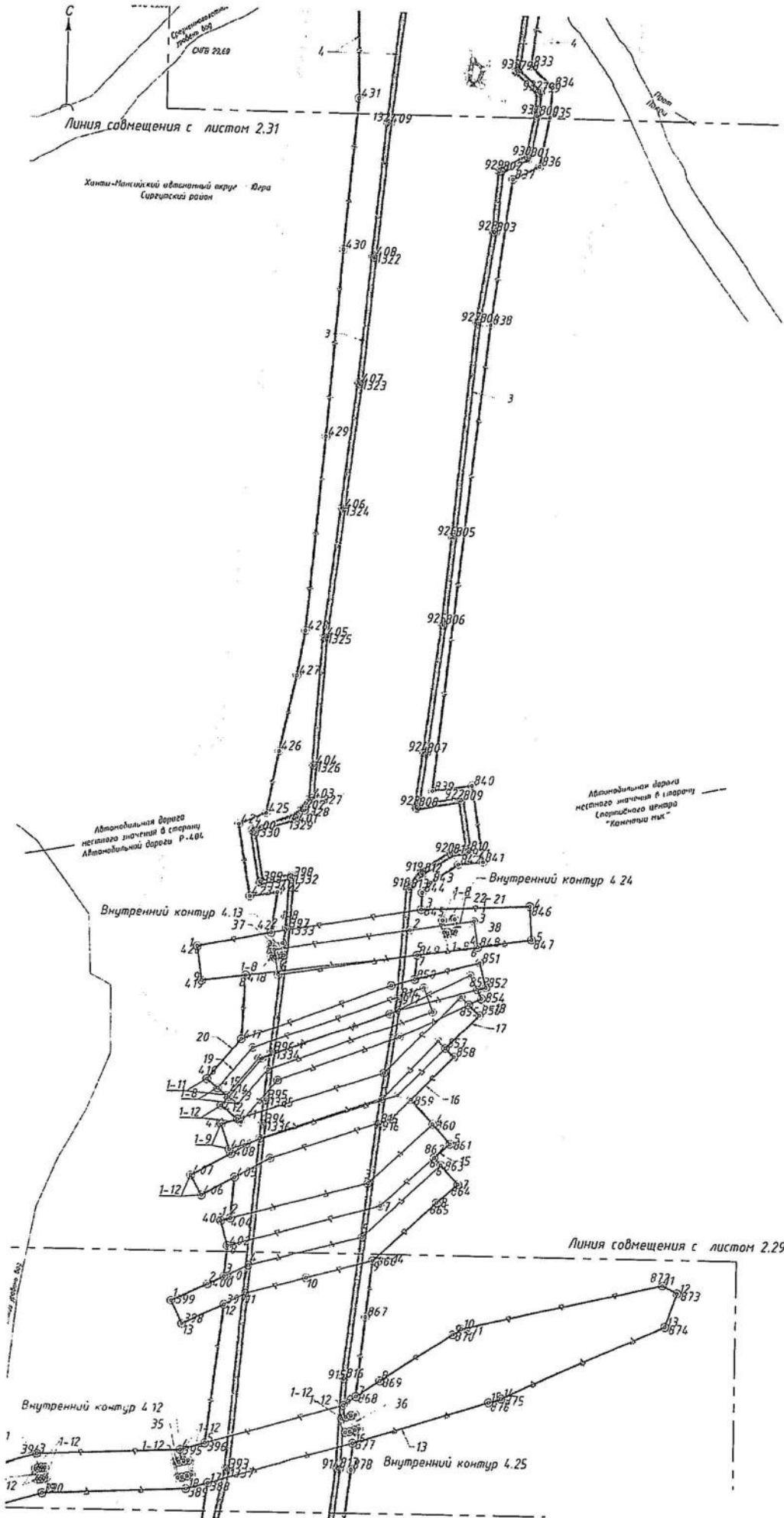
Линия совмещения с листом 2.29

Ханты-Мансийский автономный округ - Югра
Сургутский район

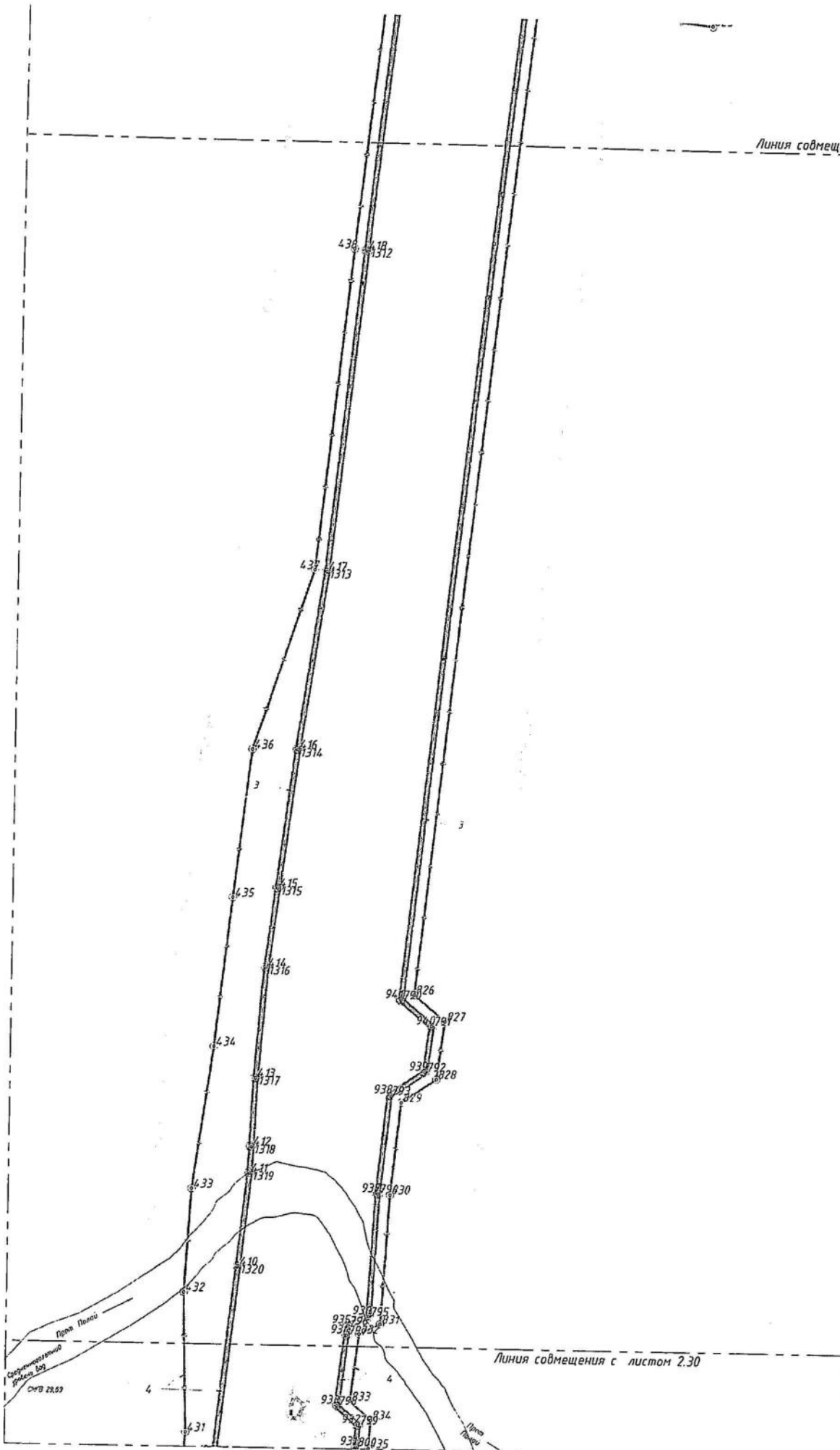


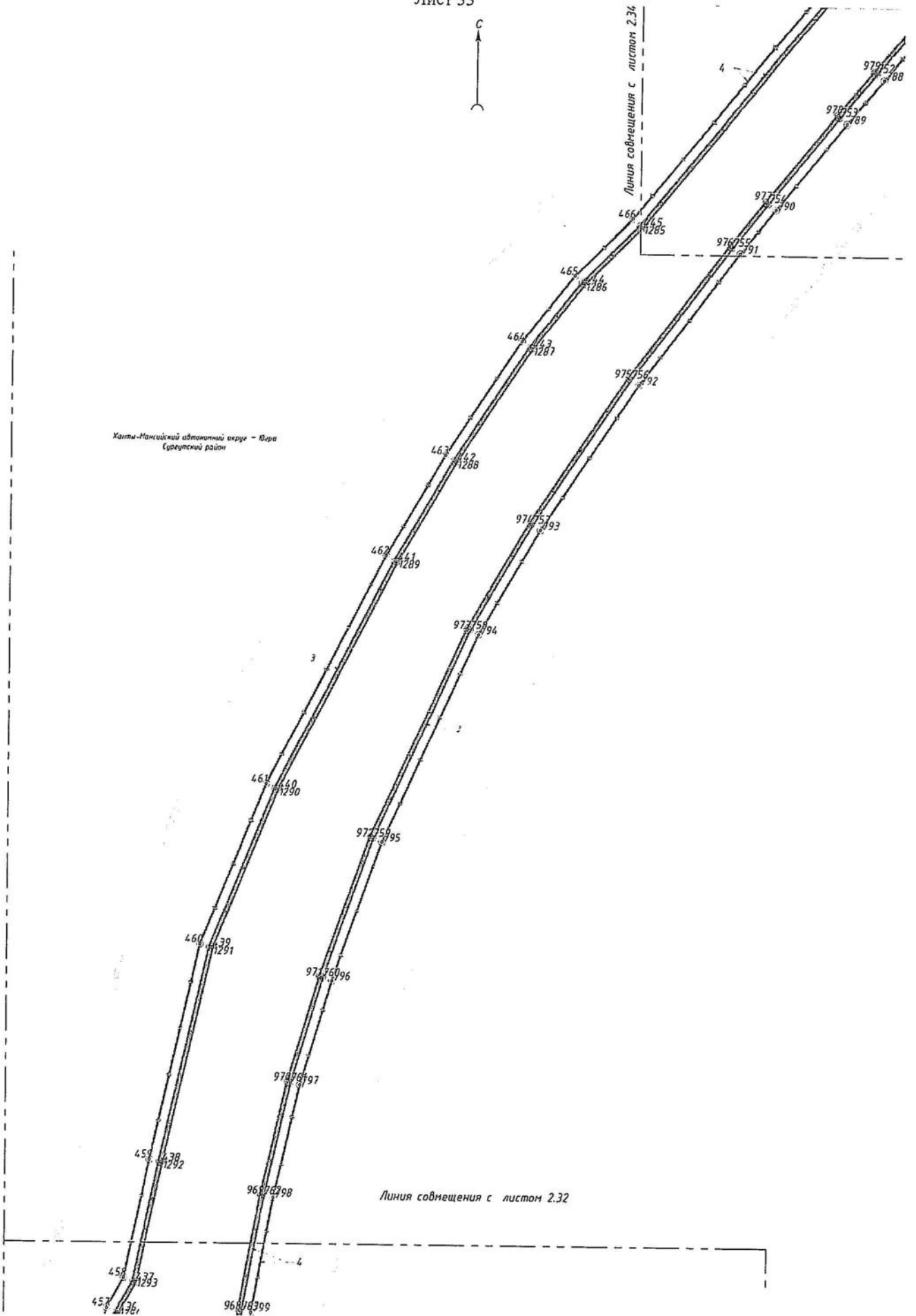
Линия совмещения с листом 2.27

Степная улица, д. 4



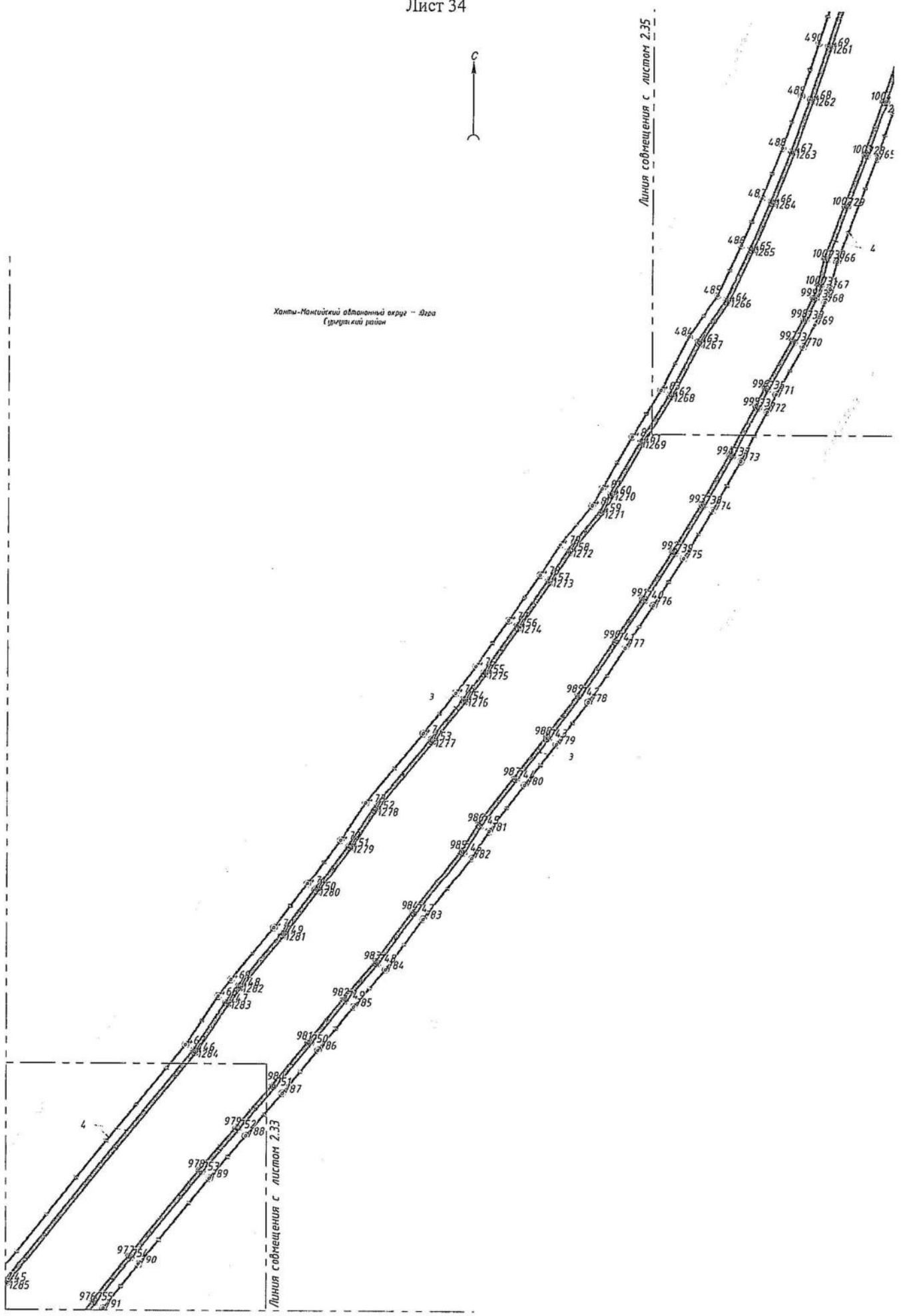
Линия совмещения с листом 2.32







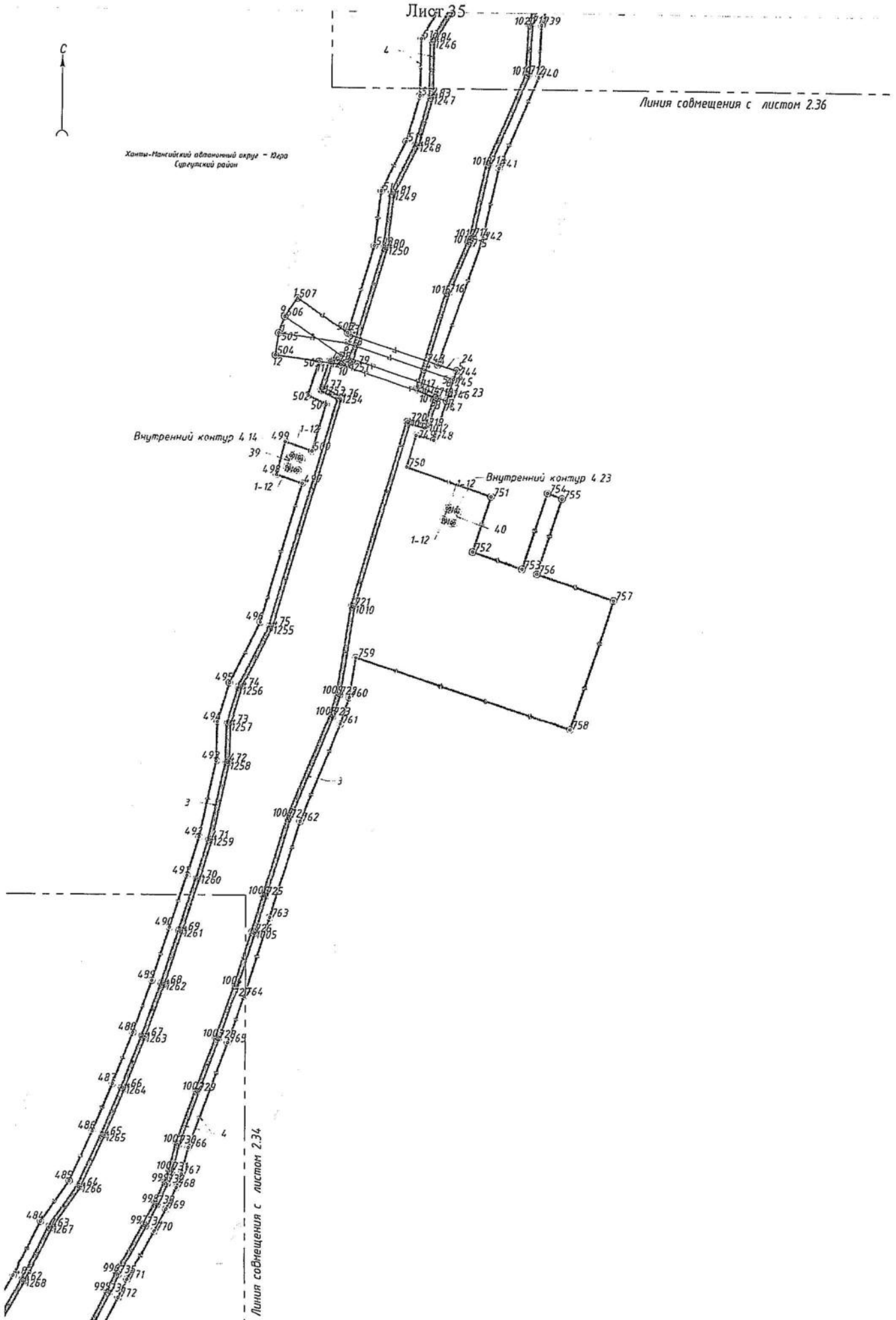
Ханты-Мансийский автономный округ - Югра
Сургутский район





Ханты-Мансийский автономный округ - Югра
Среднетский район

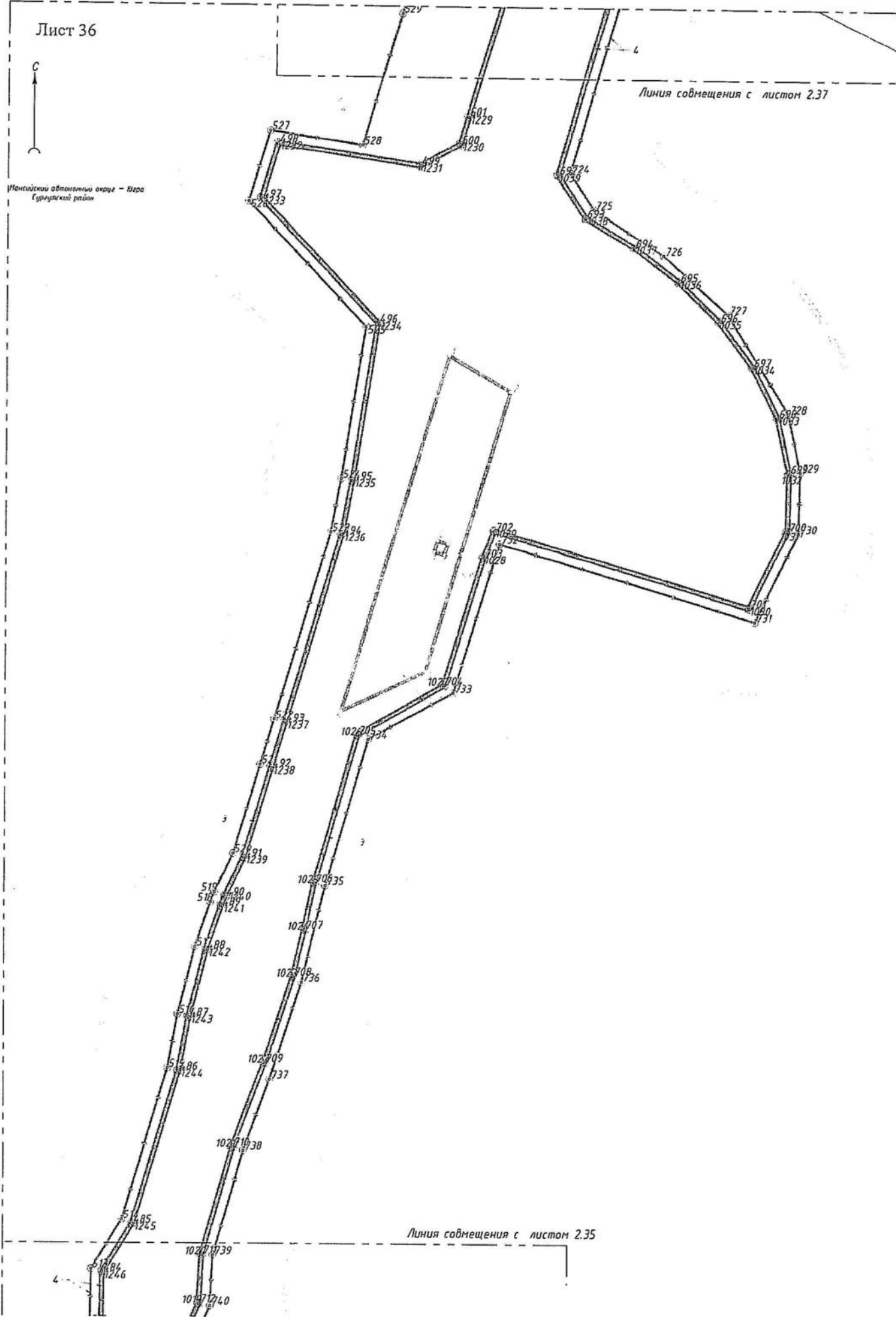
Линия совмещения с листом 2.36



Лист 36



Мангоский автономный округ - Игarka
Гурьевский район





Ханты-Мансийский автономный округ – Югра
Сургутский район

Линия совмещения с листом 2.38

Граница ханты-мансийского округа – Югра

Р. Обь

Р. Обь

Р. Обь

Среднеобластная граница Юг

СМВ 22,76

530

51

502

5228

107

68922

107

69023

107

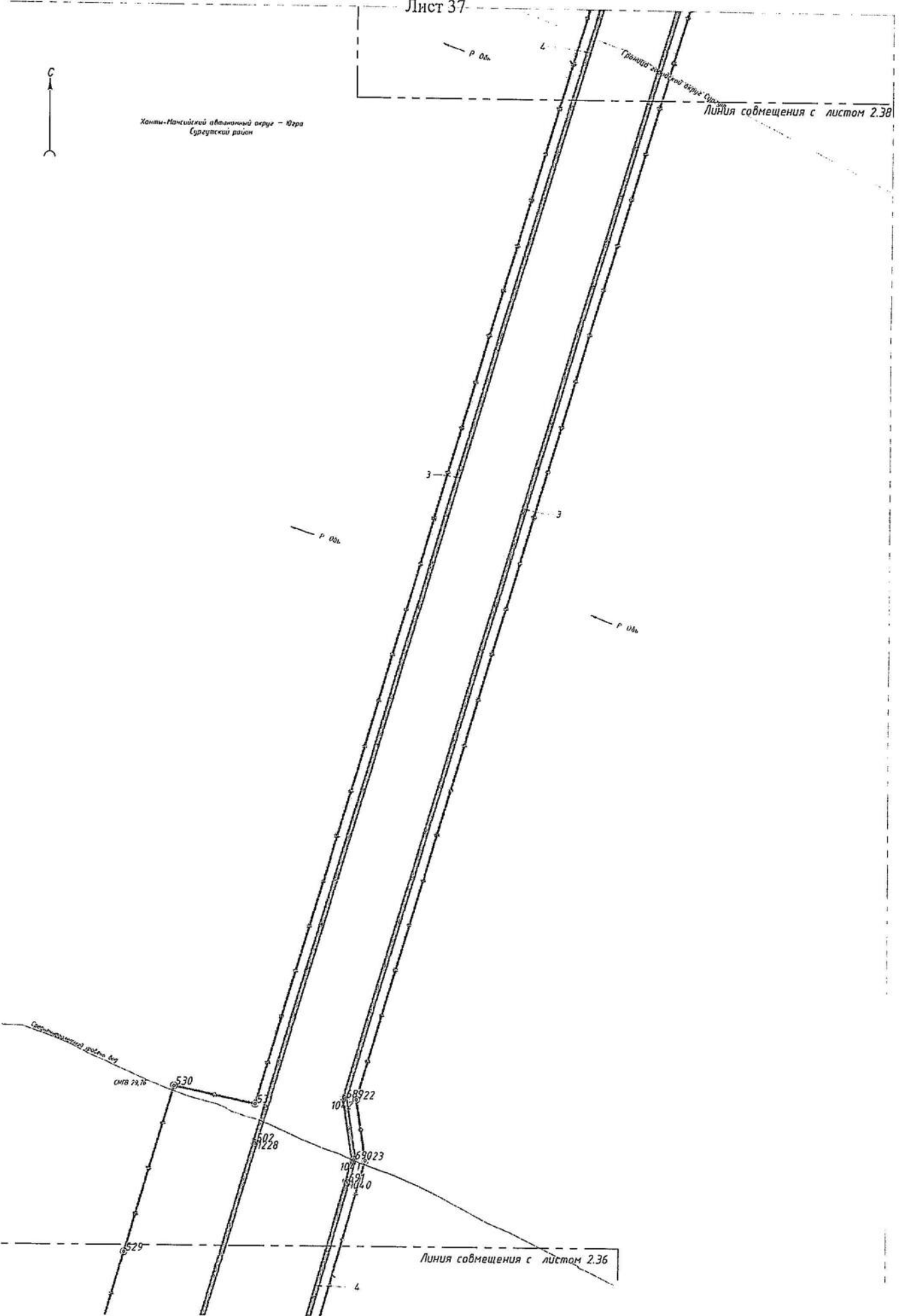
691

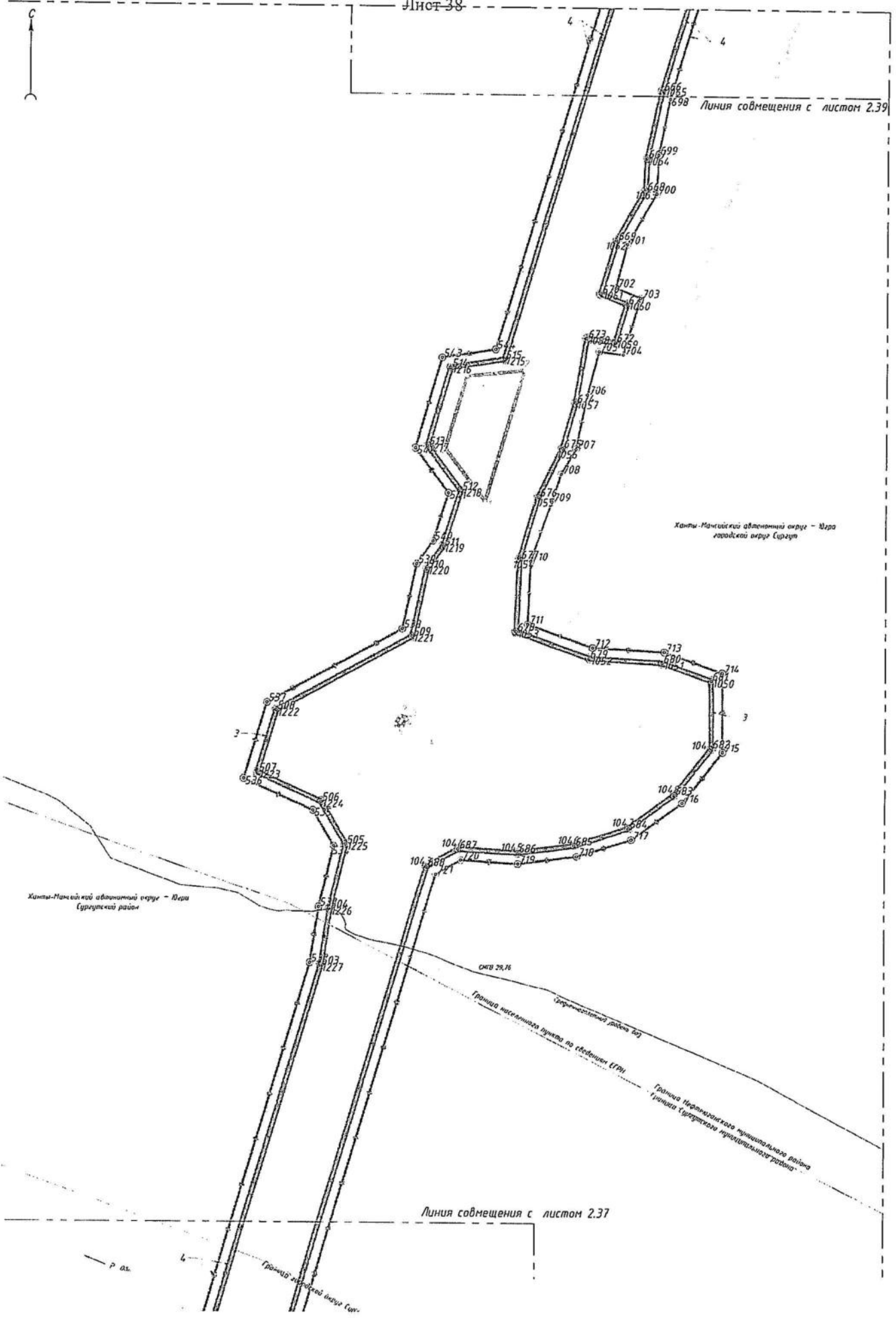
8104.0

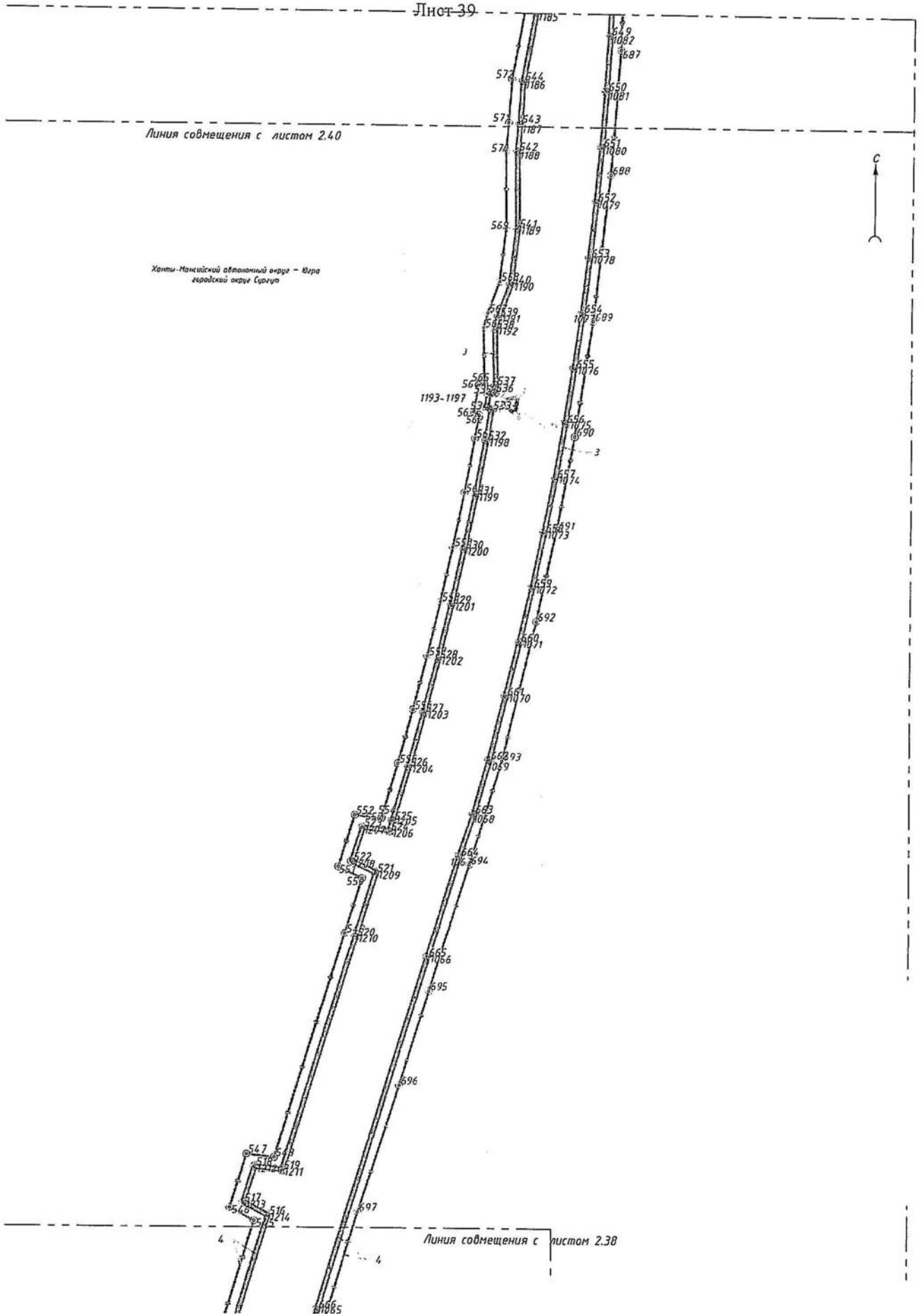
529

Линия совмещения с листом 2.36

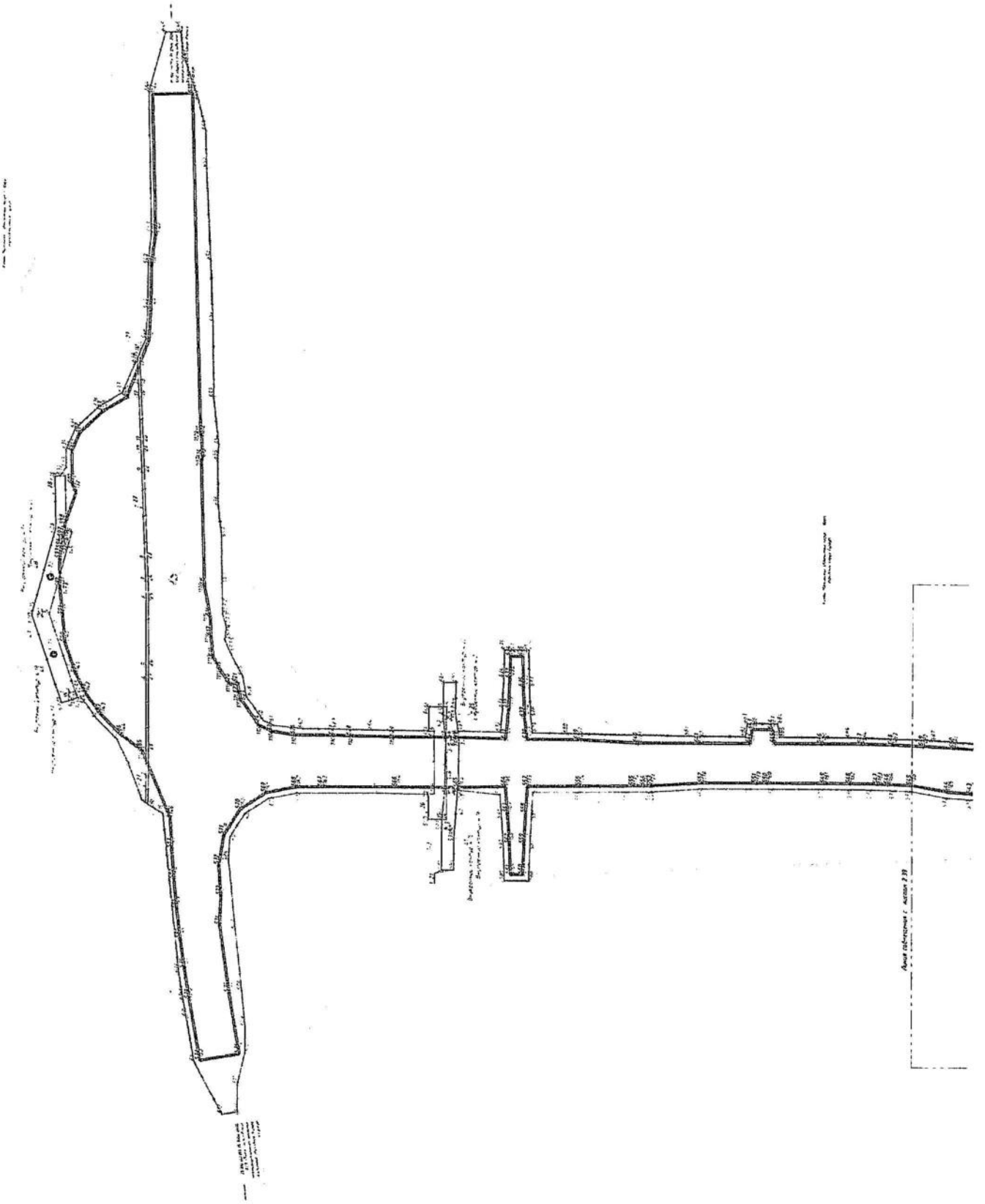
4







ЖИСТ-10



Приложение 2
к приказу Департамента строительства
Ханты-Мансийского
автономного округа – Югры
от 7 июля 2021 года № 14-нп

**Проект планировки территории для размещения объекта регионального значения Ханты-Мансийского автономного округа – Югры «Мостовой переход через реку Обь в районе г. Сургут».
Положение о размещении линейных объектов**

Наименование, основные характеристики (категория, протяженность, проектная мощность, пропускная способность, грузонапряженность, интенсивность движения) и назначение планируемых для размещения линейных объектов, а также линейных объектов, подлежащих реконструкции в связи с изменением их местоположения

Наименование линейного объекта, планируемого к размещению «Мостовой переход через реку Обь в районе города Сургут» (далее – Объект).

Документацией по планировке территории предусмотрено:

- размещение автомобильной дороги общего пользования регионального значения с устройством мостового перехода через реку Обь;
- реконструкция линейных объектов (инженерных сетей) и сооружений в связи с изменением их местоположения в связи с размещением автомобильной дороги общего пользования регионального значения;
- размещение временных сооружений на период строительства Объекта.

Основные характеристики автомобильной дороги общего пользования регионального значения приведены в таблице 1.

Таблица 1

№ п.п.	Наименование показателей	Ед. изм.	Основной ход	
			Участок №1	Участок №2
1	Категория дорог		IV	Магистральная дорога 2-го класса
2	Протяженность	м	39447,70	2793,9
3	Расчетная скорость движения	км/час	100	90
4	Ширина земляного полотна	м		24,25
5	Ширина проезжей части	м		14,00
6	Ширина полосы движения	м		3,50
7	Количество полос движения:	шт.		4
8	Ширина разделительной полосы	м		2,75
9	Ширина краевой полосы	м		0,75
10	Ширина обочины	м		3,75
11	Ширина тротуаров	м		-
12	Ширина газонов	м		-
13	Минимальный радиус кривой в плане	м	800	3010
14	Минимальный радиус кривой в продольном профиле: выпуклой вогнутой	м	15000,00	21501,13
		м	10637,89	11752,17

№ п.п.	Наименование показателей	Ед. изм.	Основной ход	
			Участок №1	Участок №2
15	Максимальный продольный уклон	‰	29,00	16,00
16	Количество транспортных развязок в разных уровнях	шт.	1	1
17	Количество транспортных развязок в одном уровне (развороты)	шт.	2	-
18	Количество транспортных развязок в одном уровне (примыканий)	шт.	2	-
19	Наличие переходно-скоростных полос	+ (да) - (нет)	+	
20	Класс нормативной нагрузки (нагрузка для расчета дорожной одежды)		А-11,5	
21	Тип дорожной одежды		капитальный	
22	Вид покрытия проезжей части		асфальтобетонное	
23	Расчетная перспективная интенсивность движения на 2024 год	Приведенные авт/сут	10060 уч. 1*/10040 уч.2*	
24	Расчетная перспективная интенсивность движения на 2044 год		15330 уч. 1*/15230 уч.2*	
25	Расчетная перспективная интенсивность движения на 2048 год		16870 уч. 1*/16710 уч.2*	

* Номера участков приведены на рисунке 1

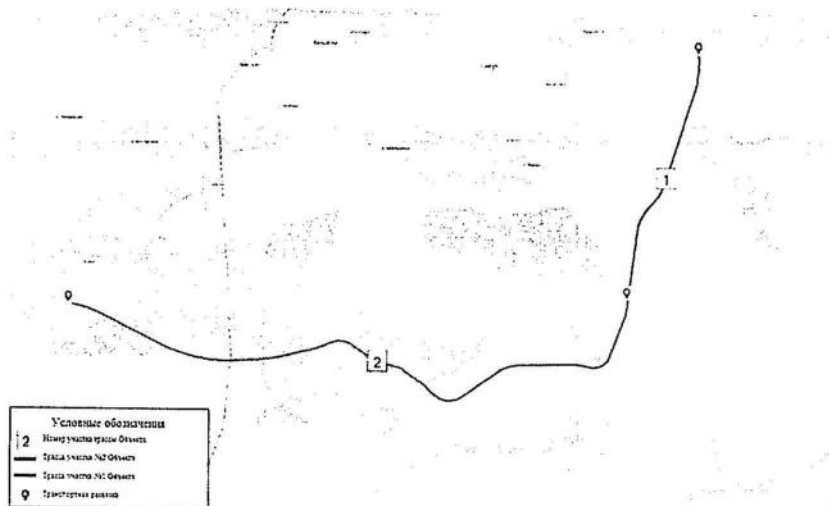


Рисунок 1 – Схема участков Объекта

Помимо транспортных развязок в разных уровнях, для осуществления разворота транзитного и эксплуатирующего транспорта, также для организации движения на примыканиях, расположенных на ПК 319+77 (слева и справа) на участках с ПК 298+46 по ПК 307+80, с ПК 339+13 по ПК 348+47 проектной документацией предусмотрено строительство двух разворотных колец. Минимальный радиус круговой кривой в плане, принятый при разбивке подходов к разворотным петлям принят 3010 м.

Проектом предусмотрено устройство примыканий в одном уровне:

- съезд к инвестиционной площадке №12 на ПК 170+60,00 справа;
- съезд к инвестиционной площадке №15 на ПК 183+00,00 слева;
- съезд к инвестиционной площадке №8 на ПК 231+00,00 слева;
- съезд к участку в КН 86:03:0053502:776 на ПК 296+50,00 слева;

- примыкание на горнолыжный комплекс «Каменный мыс» на ПК 319+85,10 слева;

- примыкание на Восточно-Сургутские месторождения на ПК 319+85,10 слева;

- примыкание на ПК 381+46,93 слева;

- примыкание на ПК 381+46,93 справа;

- примыкание на ПК 416+60+00 справа;

- примыкание на ПК 419+60,00 слева

- примыкание на ПК 422+80,00 слева;

- примыкание на ПК 433+00,00 слева;

- съезд к участку с КН 86:03:0053601:233 на ПК 437+00,00 слева;

- съезд к участку с КН 86:03:0053601:233 на ПК 437+00,00 справа.

Вышеперечисленные сооружения полностью обеспечивают транспортную связь прилегающих к проектируемому объекту территорий.

Основные характеристики инженерных сооружений, являющихся неотъемлемой частью автомобильной дороги общего пользования регионального значения и необходимых для ее эксплуатации

В составе автомобильной дороги общего пользования регионального значения предусмотрено размещение инженерных сетей и сооружений, необходимых для ее эксплуатации:

- устройство объектов электроснабжения, в том числе наружного освещения, (также светофорных объектов для обеспечения объектов транспортной безопасности);

- устройство сетей связи (в том числе АСУДД);

- устройство сетей транспортной безопасности.

Наименование линейных объектов, подлежащих реконструкции в связи с изменением их местоположения

В связи с размещением линейного объекта требуется реконструкция следующих инженерных коммуникаций:

-сетей электроснабжения;

- сетей связи;

- газопроводов;

- сетей водоснабжения;

- продуктопроводов;

- нефтепроводов.

Документацией по планировке территории предусмотрено определение зон планируемого размещения линейных объектов, подлежащих реконструкции в связи с изменением их местоположения:

Перечень указанных инженерных коммуникаций, подлежащих реконструкции в связи с изменением их местоположения, приведен в таблице 2.

Таблица 2

№ п/п	Наименование сети	Местоположение с привязкой к пикетажу
Сети электроснабжения		
1.	АО «Россети Тюмень» филиал «Нефтеюганские электрические сети» ВЛ 110 кВ Ленинская-Широковская, ВЛ 110 кВ Ленинская-Восточно-Сургутская	ПК 10+63,93 съезда на автодорогу общего пользования регионального значения г. Нефтеюганск-г. Сургут (км 39- км 50)
2.	ООО «РН-Юганскнефтегаз» ВЛ 6 кВ	ПК 35+75,78 основного хода
3.	ООО «РН-Юганскнефтегаз» ВЛ 35 кВ Кедровая	ПК 57+46,15 основного хода
4.	ПАО «РЖД» ВЛ 6/10 кВ	ПК 93+54,60 основного хода
5.	ООО «РН-Юганскнефтегаз» ВЛ 6 кВ	ПК 270+89,47 основного хода
6.	АО «Тюменьэнерго», АО «Россети Тюмень» ВЛ 110 Ленинская-Широковская, ВЛ 110 Восточный-Восточно-Сургутская	ПК 310+44,6 основного хода
7.	ООО «РН-Юганскнефтегаз» ВЛ 35 кВ	ПК 315+05 основного хода
8.	ООО «РН-Юганскнефтегаз» ВЛ 6 кВ	ПК 319+05 основного хода
9.	ОАО «ТомскНИПИнефть» ВЛ 6 кВ в габаритах 110 кВ	ПК 380+64 основного хода
10.	ПАО Сургутнефтегаз УВСИНГ ВЛ 6 кВ	ПК 438+05 основного хода
11.	ООО «КС» ВЛ 10 кВ	ПК 4+35,05 – ПК 9+ 51,29 на элементе транспортной развязки автодороги общего пользования межмуниципального значения «Восточная объездная дорога г. Сургут»
Сети связи		
1.	Оптический кабель ОКСН-64 по опорам ВЛ 35 кВ ООО «РН-Юганскнефтегаз»	ПК 57+45,8 основного хода
2.	Каб.связи, ОАО «РЖД»	ПК 93+58,2 основного хода
3.	Сети связи, перспективные, ООО «РН-Юганскнефтегаз»	ПК 270+70 основного хода
4.	Кабель связи ОАО «Уралсвязьинформ» Ханты мансийский филиал электросвязи «Сургутский ТУЭС»	ПК 4+5,70+17 +71,95 на элементе транспортной развязки автодороги общего пользования межмуниципального значения «Восточная объездная дорога г. Сургут»
Сети газоснабжения		
1.	ООО «РН-Юганскнефтегаз»: УПН-4 «Ю-С»-котельная БПТОиК	ПК11+56 (ПК11+89) съезда на автодорогу общего пользования регионального значения г. Нефтеюганск-г. Сургут
2.	ООО «РН-Юганскнефтегаз»: т.2-УПН-4	ПК11+62 (ПК12+02) съезда на автодорогу общего пользования регионального значения г. Нефтеюганск-г. Сургут
3.	ООО «РН-Юганскнефтегаз»: т.25-1б	ПК11+71 (ПК12+13) съезда на автодорогу общего пользования регионального значения г. Нефтеюганск-г. Сургут
4.	ООО «РН-Юганскнефтегаз»: ДНС-ВС - СГПЗ (2 этап)	ПК13+75 съезда на автодорогу общего пользования регионального значения г. Нефтеюганск-г. Сургут
5.	ООО «РН-Юганскнефтегаз»: ДНС-Ас - т.1 (т.вр.ДНС-ВС)	ПК317+07 (ПК316+95) основного хода

6.	ООО «РН-Юганскнефтегаз»: ДНС-Ас - т.1 (т.вр.ДНС-ВС)	ПК317+91 (ПК317+77) основного хода
8.	ООО «РН-Юганскнефтегаз»: ДНС-Ас - т.1 (т.вр.ДНС-ВС)	ПК318+31 (ПК318+32) основного хода
9.	ПАО Сургутнефтегаз УВСИНГ	ПК 438+22,74 основного хода
Сети водоснабжения и водоотведения		
1.	ООО «РН-Юганскнефтегаз»: т.36 - т.266	ПК35+32 основного хода
2.	ООО «РН-Юганскнефтегаз»: т.33 (вр.к.8) - т.266	ПК35+51 основного хода
3.	ООО «РН-Юганскнефтегаз»: КНС-5 - т.36а (вр.к.25)	ПК35+68 основного хода
4.	ООО «РН-Юганскнефтегаз»: т.вр. куст № 54 - куст № 54	ПК381+69 основного хода
Нефтепроводы и продуктопроводы		
1.	ООО «РН-Юганскнефтегаз»: уз.24 - УПН-4 ЮС	ПК12+77 съезда на автодорогу общего пользования регионального значения г. Нефтеюганск-г. Сургут
2.	ООО «РН-Юганскнефтегаз»: уз.1 - уз.5	ПК12+89 съезда на автодорогу общего пользования регионального значения г. Нефтеюганск-г. Сургут
3.	УТЖУ ООО «Газпромпереработка» Продуктопровод широкой фракции легких углеводородов (ШФЛУ) «Сургут – Южный Балык»	ПК76+62 основного хода (резервная нитка)
4.	УТЖУ ООО «Газпромпереработка» Продуктопровод широкой фракции легких углеводородов (ШФЛУ) «Сургут – Южный Балык»	ПК76+94 основного хода
5.	ООО «РН-Юганскнефтегаз»: уз.31а - ДНС-ВС	ПК271+00 основного хода
6.	ООО «РН-Юганскнефтегаз»: уз.31-уз.32	ПК271+27 основного хода
7.	ООО «РН-Юганскнефтегаз»: уз.18-уз.19	ПК316+67 (ПК316+53) основного хода
8.	ООО «РН-Юганскнефтегаз»: ДНС-Ас - уз.32	ПК317+71 (ПК317+58) основного хода
9.	ООО «РН-Юганскнефтегаз»: ДНС-Ас - уз.32	ПК318+20 (ПК318+23) основного хода
10.	ООО «РН-Юганскнефтегаз»: уз.33 - ДНС-ВС (уз.32)	ПК318+43 (ПК318+46) основного хода
11.	ООО «РН-Юганскнефтегаз»: уз.33 - ДНС-ВС (уз.32)	ПК318+98 основного хода
12.	ООО «РН-Юганскнефтегаз»: куст № 54 - т.вр. куст № 54	ПК381+77 основного хода

Основные характеристики линейных объектов, подлежащих реконструкции в связи с изменением их местоположения

Характеристики сетей электроснабжения

Характеристики объектов электроснабжения, подлежащих реконструкции в связи с изменением их местоположения, представлены в таблице 3.

Таблица 3

№ п/п	Наименование	Местоположение с привязкой к ПК	Протяж. м	Напряж., кВ
1.	Воздушные линии АО «Россети Тюмень» филиал «Нефтеюганские электрические сети» Ленинская-Широковская, Ленинская-Восточно-Сургутская	ПК 10+63,93	650	110
2.	Воздушные линии ООО «РН-Юганскнефтегаз»	ПК 35+75,78	400	6
3.	Воздушные линии ООО «РН-Юганскнефтегаз» Кедровая	57+46,15	1000	35
4.	Кабельные линии ПАО «РЖД»	ПК 93+54,60	225	10
5.	Воздушные линии ООО «РН-Юганскнефтегаз»	ПК 270+89,47	155	6
6.	Воздушные линии АО «Тюменьэнерго», АО «Россети Тюмень» Ленинская-Широковская, Восточный-Восточно-Сургутская	ПК 310+44,6	385	110
7.	ООО «РН-Юганскнефтегаз» ВЛ 35 кВ	ПК 315+05	750	35
8.	ООО «РН-Юганскнефтегаз» ВЛ 6 кВ	ПК 319+05	260	6
9.	Перспективная линия 6кВ ООО «РН-Юганскнефтегаз» (проект ОАО «ТомскНИПИнефть»)	ПК 380+64	170	6 кВ в габаритах 110 кВ
10.	Воздушные линии Сургутнефтегаз УВСИНГ	ПК 438+22,74	310	6
11.	Воздушные линии ООО «КС»	ПК 4+35,05 – ПК 9+51,29	300	6

Примечание: параметры переустраиваемых коммуникаций подлежат уточнению на стадии рабочего проектирования.

Характеристики сетей связи

Характеристики сетей связи, подлежащих реконструкции в связи с изменением их местоположения, представлены в таблице 4.

Таблица 4

№ п/п	Наименование	Местоположение с привязкой к ПК	Протяженность, м	Марка/сечение кабеля
1.	Оптический кабель по опорам ВЛ 35 кВ ООО «РН-Юганскнефтегаз»	ПК 315+8	344	ОКЛЖ-Т-01-8-64-10/125-0,36/0,22-3,5/18-30,0
2.	Каб.связи, ОАО «РЖД»	ПК 93+58,2	136	Кабель СБЗПу 7х2х0,9 Кабель СБЗПу 19х2х0,9 в земле
3.	Сети связи, перспективные, ООО «РН-Юганскнефтегаз»	ПК 270+70	55	
4.	Кабель связи ПАО «Ростелеком» МАКРОРЕГИОНАЛЬНЫЙ ФИЛИАЛ «УРАЛ» Ханты-мансийский филиал	ПК 4+5,70+17+71,95	689	ДПС-048А12-04-10,0/0,6 в футляре ПЭ под плитами; ДПС-048А12-04-10,0/0,6 в земле под плитами;

Примечание: параметры переустраиваемых коммуникаций подлежат уточнению на стадии рабочего проектирования.

Характеристики сетей газоснабжения

Характеристики сетей газоснабжения, подлежащих реконструкции в связи с изменением их местоположения, представлены в таблице 5.

Таблица 5

№ п/п	Наименование	Местоположение с привязкой к ПК	Категория	Протяженность, м	Диаметр труб, мм	Рабочее/максимальное давление в трубопроводе, МПа
1.	ООО «РН-Юганскнефтегаз»: УПН-4 «Ю-С»-котельная БПТОиК	ПК11+56 (ПК11+89)	Категория В по ГОСТ Р 55990-2014 (переход трубопровода через автомобильную дорогу категории II)	181 (150)	труба 273х6; футляр, ст. 530х10 L=108м	1,6
2.	ООО «РН-Юганскнефтегаз»: т.2-УПН-4	ПК11+62 (ПК12+02)		188 (151)	труба 325х6; футляр, ст. 530х10 L=108м	2,5
3.	ООО «РН-Юганскнефтегаз»: т.25-16	ПК11+71 (ПК12+13)		187 (147)	труба 325х6; футляр, ст. 530х10 L=108м	2,5
4.	ООО «РН-Юганскнефтегаз»: ДНС-ВС - СГПЗ (2 этап)	ПК13+75		-	труба 426х8; футляр, ст. 630х10 L=72м	1,6
5.	ООО «РН-Юганскнефтегаз»: ДНС-Ас - т.1 (т.вр.ДНС-ВС)	ПК317+07 (ПК316+95)		166 (168)	труба 325х6; футляр, ст. 630х10 L=96м	2,5
6.	ООО «РН-Юганскнефтегаз»: ДНС-Ас - т.1 (т.вр.ДНС-ВС)	ПК317+91 (ПК317+77)		165 (182)	труба 325х6; футляр, ст. 530х10 L=96м	6,5
7.	ООО «РН-Юганскнефтегаз»: ДНС-Ас - т.1 (т.вр.ДНС-ВС)	ПК318+31 (ПК318+32)		129 (137)	труба 325х6; футляр, ст. 530х10 L=102м	6,5
8.	ПАО Сургутнефтегаз УВСИНГ	ПК 438+22,74		185	ст. 700	

Примечание: параметры переустраиваемых коммуникаций подлежат уточнению на стадии рабочего проектирования

Характеристики сетей водоснабжения и водоотведения

Характеристики сетей водоснабжения и водоотведения, подлежащих реконструкции в связи с изменением их местоположения, представлены в таблице 6.

Таблица 6

№ п/п	Наименование	Местоположение с привязкой к ПК	Протяженность, м	Рабочее/максимальное давление в трубопроводе, МПа	Диаметр труб, мм
1	ООО «РН-Юганскнефтегаз»: т.36 - т.266	ПК35+32	-	16	труба 219х16; футляр, ст. 426х16 L=84м
	ООО «РН-Юганскнефтегаз»: т.33 (вр.к.8) - т.266	ПК35+51	-	16	труба 219х12; футляр, ст. 426х16 L=84м
	ООО	ПК35+68	-	16	труба 219х16;

	«РН-Юганскнефтегаз»: КНС-5 - т.36а (вр.к.25)				футляр, ст. 426х16 L =84м
2	ООО «РН-Юганскнефтегаз»: т.вр. куст № 54 - куст № 54	ПК381+69	-	25	труба 114х12 футляр, ст. 426х10 L =84м

Примечание: параметры переустраиваемых коммуникаций подлежат уточнению на стадии рабочего проектирования

Характеристики нефтепроводов и продуктопроводов

Характеристики нефтепроводов и продуктопроводов, подлежащих реконструкции в связи с изменением их местоположения, представлены в таблице 7.

Таблица 7

№ п/п	Наименование	Местополож. с привязкой к ПК	Категория	Протяженность, м	Диаметр труб, мм	Рабочее/максимальное давление в трубопроводе, МПа
1	ООО «РН-Юганскнефтегаз»: уз.24 - УПН-4 ИОС	ПК12+77	Категория В по ГОСТ Р 55990-2014 (переход трубопровода через автомобильную дорогу категории II)	-	труба 530х8; футляр, ст. 820х12 L=102м	4
2	ООО «РН-Юганскнефтегаз»: уз.1 - уз.5	ПК12+89		-	труба 530х8; футляр, ст. 820х12 L=96м	4
3	УГЖУ ООО «Газпромпереработка» Продуктопровод широкой фракции легких углеводородов (ШФЛУ) «Сургут – Южный Балык»	ПК76+62 основного хода (резервная нитка)		2868,2	труба 530х6,5-8, ст.	4
4	УГЖУ ООО «Газпромпереработка» Продуктопровод широкой фракции легких углеводородов (ШФЛУ) «Сургут – Южный Балык»	ПК76+94 основного хода		2835,5	труба 530х6,5-8, ст.	4
5	ООО «РН-Юганскнефтегаз»: уз.31а - ДНС-ВС	ПК271+00		-	труба 325х10; футляр, ст. 530х10 L =84м	4
6	ООО «РН-Юганскнефтегаз»: уз.31-уз.32	ПК271+27		88	труба 114х8; футляр, ст. 325х10 L =84м	1,6

7	ООО «РН- Юганскнефтегаз»: уз.18-уз.19	ПК316+67 (ПК316+53)		157 (184)	труба 426x8; футляр, ст. 630x10 L =96м	4
8	ООО «РН- Юганскнефтегаз»: ДНС-Ас - уз.32	ПК317+71 (ПК317+58)		174 (176)	труба 426x8; футляр, ст. 630x10 L =96м	2,5
9	ООО «РН- Юганскнефтегаз»: ДНС-Ас - уз.32	ПК318+20 (ПК318+23)		119 (136)	труба 426x10; футляр, ст. 630x10 L =102м	2,5
10	ООО «РН- Юганскнефтегаз»: уз.33 - ДНС-ВС (уз.32)	ПК318+43 (ПК318+46)		142 (147)	труба 273x10; футляр, ст. 530x10 L =102м	4
11	ООО «РН- Юганскнефтегаз»: уз.33 - ДНС-ВС (уз.32)	ПК318+98		-	труба 273x10; футляр, ст. 530x10 L =90м	4
12	ООО «РН- Юганскнефтегаз»: куст № 54 - т.вр. куст № 54	ПК381+77		-	труба 114x6; футляр, ст. 426x10 L =84м	4

Примечание: параметры переустраиваемых коммуникаций подлежат уточнению на стадии рабочего проектирования.

Назначение линейных объектов, подлежащих реконструкции в связи с изменением их местоположения

Назначение сетей электроснабжения: преобразование, передача и распределение электроэнергии.

Назначение сетей связи: обеспечение передачи сигнала связи от источника или иного оборудования потребителю.

Назначение тепловых сетей: передача тепловой энергии, теплоносителя от источников тепловой энергии до теплопотребляющих установок.

Назначение сетей водоснабжения: водоподготовка, транспортировка и подача питьевой или технической воды абонентам.

Назначение сетей водоотведения: прием, транспортировка и очистка сточных вод.

Назначение нефтепроводов и продуктопроводов: перекачивание продукта – широкой фракции легких углеводородов (далее – ШФЛУ).

Перечень субъектов Российской Федерации, перечень муниципальных районов, городских округов в составе субъектов Российской Федерации, перечень поселений, населенных пунктов, внутригородских территорий городов федерального значения, на территориях которых устанавливаются зоны планируемого размещения линейного объекта

В административно-территориальном отношении зоны планируемого размещения Объекта расположены в Ханты-Мансийском автономном округе – Югре, на территориях Нефтеюганского района, Сургутского района, города Сургута.

Перечень координат характерных точек границ зон планируемого размещения линейных объектов

Перечень координат характерных точек границ зон планируемого размещения линейного объекта представлен в таблице 13.

Перечень координат характерных точек границ зон планируемого размещения линейных объектов, подлежащих реконструкции в связи с изменением их местоположения

Перечень координат характерных точек границ зон планируемого размещения линейных объектов, подлежащих реконструкции в связи с изменением их местоположения, представлен в таблице 14.

Предельные параметры разрешенного строительства, реконструкции объектов капитального строительства, входящих в состав линейного объекта в границах зон их планируемого размещения

Предельные параметры разрешенного строительства, реконструкции объектов капитального строительства, входящих в состав линейных объектов, в границах каждой зоны планируемого размещения таких объектов, определяются проектом планировки.

В границах зон планируемого размещения линейного объекта предусматривается размещение объектов капитального строительства, проектируемых в составе линейного объекта, зданий и сооружений, необходимых для содержания автомобильной дороги, в том числе:

- распределительных трансформаторных подстанции (зона планируемого размещения объектов капитального строительства, проектируемых в составе линейного объекта, ОКС № 1,2/2);
- мачтовых трансформаторных подстанций (зона планируемого размещения объектов капитального строительства, проектируемых в составе линейного объекта, ОКС № 4, 5, 6, 7, 8, 9, 10, 11, 12, 13, 14, 15, 16, 17);

- площадки для размещения вспомогательного пункта управления и БКТП (зона планируемого размещения объектов капитального строительства ОКС № 2/1);

- площадок для размещения поста охраны (зона планируемого размещения объектов капитального строительства ОКС № 3);

- площадки МФЗ (зона планируемого размещения объектов капитального строительства, проектируемых в составе линейного объекта, ОКС № 18, 19).

Общие характеристики и параметры объектов капитального строительства, послужившие обоснованием предельных параметров зоны размещения, представлены в таблицах 8-12.

Предельные параметры разрешенного строительства в зоне планируемого размещения объектов капитального строительства № 1,2/2

Таблица 8

№ п/п	Параметры	Единицы измерения	Показатели
1	Предельное количество этажей	этаж	1
2	Предельная высота	м	3
3	Максимальный процент застройки	%	100
4	Минимальные отступы от границ земельных участков	м	0

Предельные параметры разрешенного строительства в зоне планируемого размещения объектов капитального строительства № 4, 5, 6, 7, 8, 9, 10, 11, 12, 13, 14, 15, 16, 17

Таблица 9

№ п/п	Параметры	Единицы измерения	Показатели
1	Предельное количество этажей	этаж	2
2	Предельная высота	м	8
3	Максимальный процент застройки	%	100
4	Минимальные отступы от границ земельных участков	м	0

Предельные параметры разрешенного строительства в зоне планируемого размещения объектов капитального строительства № 2/1

Таблица 10

№ п/п	Параметры	Единицы измерения	Показатели
1	Предельное количество этажей	этаж	2
2	Предельная высота	м	6
3	Максимальный процент застройки	%	100
4	Минимальные отступы от границ земельных участков	м	0

Предельные параметры разрешенного строительства в зоне планируемого размещения объектов капитального строительства № 3

Таблица 11

№ п/п	Параметры	Единицы измерения	Показатели
1	Предельное количество этажей	этаж	2
2	Предельная высота	м	6
3	Максимальный процент застройки	%	100
4	Минимальные отступы от границ земельных участков	м	0

Предельные параметры разрешенного строительства в зоне планируемого размещения объектов капитального строительства № 18,19

Таблица 12

№ п/п	Параметры	Единицы измерения	Показатели
1	Предельное количество этажей	этаж	2
2	Предельная высота	м	8
3	Максимальный процент застройки	%	100
4	Минимальные отступы от границ земельных участков	м	0

Информация о необходимости осуществления мероприятий по защите сохраняемых объектов капитального строительства (здание, строение, сооружение, объекты, строительство которых не завершено), существующих и строящихся на момент подготовки проекта планировки территории, а также объектов капитального строительства, планируемых к строительству в соответствии с ранее утвержденной документацией по планировке территории, от возможного негативного воздействия в связи с размещением линейных объектов

Необходимо осуществление мероприятий по защите сохраняемых объектов капитального строительства (здание, строение, сооружение, объекты, строительство которых не завершено), существующих и строящихся на момент подготовки проекта планировки территории, а также объектов капитального строительства, планируемых к строительству в соответствии с ранее утвержденной документацией по планировке территории, от возможного негативного воздействия в связи с размещением линейных объектов.

Для защиты жилой застройки на прилегающей селитебной территории от шумового воздействия необходимо предусмотреть установку шумозащитных экранов.

Информация о необходимости осуществления мероприятий по сохранению объектов культурного наследия от возможного негативного воздействия в связи с размещением линейных объектов

Необходимость осуществления мероприятий по сохранению объектов культурного наследия от возможного негативного воздействия в связи с размещением линейных объектов отсутствует.

В зоне размещения проектируемого Объекта объекты культурного наследия, включенные в единый государственный реестр объектов культурного наследия (памятников истории и культуры) народов Российской Федерации, выявленные объекты культурного наследия, объекты, обладающие признаками объекта культурного наследия, не выявлены.

Испрашиваемый земельный участок расположен вне зон охраны, защитных зон объектов культурного наследия.

Информация о необходимости осуществления мероприятий по охране окружающей среды

В составе проектной документации выполнена оценка природных условий района тяготения проектируемого объекта, приведена характеристика существующего состояния окружающей среды, произведен расчет параметров техногенной нагрузки от проектируемого объекта, а также разработаны мероприятия по охране окружающей среды.

В разделе приведены результаты оценки воздействия объекта на все компоненты окружающей среды при строительстве и эксплуатации, разработана и приведена программа экологического мониторинга за характером изменения всех компонентов экосистемы, в том числе в отношении воздействия Объекта на атмосферный воздух; шумового воздействия; воздействие на поверхностные воды в период эксплуатации; воздействие на территорию и условия землепользования; образования отходов в период эксплуатации Объекта; воздействия на животный и растительный мир, а также предусмотрено проведение долгосрочного мониторинга состояния окружающей среды в течение всего срока эксплуатации объекта.

Информация о необходимости осуществления мероприятий по защите территории от чрезвычайных ситуаций природного и техногенного характера, в том числе по обеспечению пожарной безопасности и гражданской обороне

Разделы по пожарной безопасности и гражданской обороне, обеспечивающие решение задач по предупреждению и предотвращению данных ситуаций, разработаны в проектной документации.

Перечень координат характерных точек границ зон планируемого размещения линейного объекта

Таблица 13

Автомобильной дороги общего пользования регионального значения		
№ точки	X	Y
Контур 1		
1	972074,36	3551652,18
2	972061,75	3551711,18
3	972072,05	3551713,38
4	972069,23	3551726,58
5	972055,79	3551739,03
6	971928,31	3552335,38
7	971929,26	3552391,73
8	971916,45	3552454,86
9	971906,63	3552503,85
10	971900,81	3552553,38
11	971903,67	3552603,04
12	971920,36	3552649,66
13	971953,35	3552686,61
14	971996,36	3552711,74

Автомобильной дороги общего пользования регионального значения		
№ точки	X	Y
15	972043,57	3552728,04
16	972102,29	3552741,75
17	972148,73	3552760,12
18	972203,93	3552771,92
19	972252,84	3552782,35
20	972301,45	3552794,12
21	972349,39	3552808,37
22	972396,64	3552824,94
23	972468,36	3552857,52
24	972505,84	3552785,78
25	972508,94	3552787,40
26	972519,23	3552792,78
27	972482,40	3552863,28
28	972496,06	3552873,38
29	972500,45	3552875,90

Автомобильной дороги общего пользования регионального значения		
№ точки	X	Y
30	972524,81	3552889,91
31	972566,83	3552917,54
32	972606,90	3552947,48
33	972645,37	3552979,43
34	972683,01	3553012,36
35	972640,10	3553061,29
36	972602,36	3553028,48
37	972563,76	3552996,71
38	972523,52	3552967,05
39	972480,41	3552941,78
40	972436,78	3552917,66
41	972391,66	3552896,42
42	972345,93	3552876,29
43	972298,32	3552861,06
44	972249,90	3552848,62
45	972201,09	3552837,78
46	972135,14	3552823,68
47	972085,26	3552821,45
48	972026,05	3552809,96
49	971976,31	3552805,53
50	971926,79	3552810,88
51	971881,58	3552831,11
52	971847,28	3552866,85
53	971824,37	3552910,99
54	971809,43	3552958,57
55	971798,36	3553007,29
56	971774,83	3553053,39
57	971737,02	3553230,27
58	971726,33	3553279,12
59	971715,15	3553327,85
60	971703,48	3553376,47
61	971691,34	3553424,97
62	971678,71	3553473,35
63	971665,60	3553521,60
64	971652,02	3553569,72
65	971637,96	3553617,70
66	971623,42	3553665,54
67	971608,40	3553713,23
68	971592,92	3553760,78
69	971576,96	3553808,16
70	971560,53	3553855,38
71	971543,63	3553902,44
72	971526,27	3553949,33
73	971508,44	3553996,04
74	971490,15	3554042,58
75	971471,40	3554088,93
76	971452,18	3554135,09
77	971432,51	3554181,06
78	971412,39	3554226,83
79	971391,81	3554272,40
80	971370,78	3554317,76
81	971343,75	3554374,37
82	970583,97	3555940,94
83	970566,32	3555977,34
84	970193,63	3556745,78
85	970182,47	3556775,45
86	970166,13	3556818,66

Автомобильной дороги общего пользования регионального значения		
№ точки	X	Y
87	970095,56	3556991,73
88	970081,76	3557021,28
89	970074,33	3557025,03
90	970075,87	3557028,09
91	970075,42	3557028,32
92	970077,00	3557031,47
93	970061,94	3557063,73
94	970009,56	3557173,70
95	970000,04	3557197,34
96	969998,61	3557200,88
97	969972,95	3557261,13
98	969952,80	3557306,90
99	969932,72	3557352,68
100	969912,85	3557398,56
101	969893,15	3557444,52
102	969873,70	3557490,58
103	969854,00	3557536,54
104	969834,88	3557582,80
105	969816,07	3557629,13
106	969796,85	3557675,23
107	969777,43	3557721,30
108	969759,75	3557758,04
109	969737,84	3557812,75
110	969725,94	3557861,45
111	969712,02	3557909,59
112	969699,00	3557947,36
113	969655,75	3558047,64
114	969655,53	3558048,33
115	969640,67	3558094,74
116	969623,14	3558151,76
117	969616,06	3558176,40
118	969611,86	3558191,04
119	969598,05	3558239,10
120	969584,38	3558287,19
121	969570,81	3558335,32
122	969563,41	3558363,41
123	969477,41	3558337,77
124	969501,84	3558246,87
125	969514,56	3558198,51
126	969529,95	3558150,88
127	969543,56	3558103,03
128	969557,41	3558054,99
129	969572,24	3558007,06
130	969604,63	3557904,65
131	969618,12	3557867,14
132	969619,04	3557864,59
133	969627,02	3557837,65
134	969633,88	3557816,87
135	969649,22	3557769,31
136	969661,13	3557720,75
137	969683,78	3557676,22
138	969696,60	3557640,74
139	969686,00	3557627,08
140	969700,20	3557584,42
141	969715,54	3557581,32
142	969731,56	3557534,15
143	969749,05	3557487,31

Автомобильной дороги общего пользования регионального значения		
№ точки	X	Y
144	969768,15	3557441,09
145	969787,67	3557395,06
146	969828,15	3557303,62
147	969848,55	3557257,96
148	969869,56	3557212,59
149	969891,06	3557167,33
150	969907,73	3557135,40
151	969914,14	3557123,13
152	969967,91	3557014,43
153	970001,04	3556957,48
154	969957,25	3556924,64
155	970053,13	3556778,60
156	970074,77	3556763,19
157	970086,44	3556738,84
158	970117,14	3556749,15
159	970959,49	3555016,22
160	970962,38	3555013,49
161	970961,35	3555012,40
162	971285,27	3554346,01
163	971305,61	3554303,56
164	971326,77	3554258,26
165	971347,48	3554212,75
166	971367,73	3554167,03
167	971387,51	3554121,11
168	971406,84	3554075,00
169	971425,70	3554028,69
170	971444,09	3553982,20
171	971462,01	3553935,52
172	971479,46	3553888,66
173	971496,44	3553841,64
174	971512,95	3553794,44
175	971528,97	3553747,08
176	971544,53	3553699,56
177	971559,60	3553651,88
178	971574,19	3553604,06
179	971588,30	3553556,09
180	971601,93	3553507,99
181	971615,07	3553459,74
182	971627,72	3553411,37
183	971639,89	3553362,88
184	971651,57	3553314,26
185	971662,76	3553265,53
186	971673,46	3553216,69
187	971770,74	3552761,61
188	971727,95	3552698,87
189	971692,82	3552664,84
190	971650,74	3552599,65
191	971628,11	3552526,06
192	971640,23	3552473,87
193	971643,90	3552424,16
194	971651,31	3552374,62
195	971666,06	3552326,75
196	971687,75	3552281,75
197	971687,62	3552219,99
198	971762,91	3552171,17
199	971797,29	3552135,69
200	971831,20	3552099,03

Автомобильной дороги общего пользования регионального значения		
№ точки	X	Y
201	971863,58	3552060,93
202	971893,98	3552021,27
203	971918,05	3551977,60
204	971933,99	3551930,35
205	971944,87	3551883,01
206	971968,69	3551835,56
207	971990,41	3551733,94
208	971970,72	3551714,98
209	971973,28	3551703,01
210	971995,99	3551707,86
211	972010,79	3551638,59
1	972074,36	3551652,18
Конгур 2		
1	969563,41	3558363,41
2	969558,07	3558383,66
3	969545,91	3558432,16
4	969534,59	3558477,65
5	969522,59	3558529,40
6	969510,70	3558577,96
7	969497,66	3558632,27
8	969488,26	3558675,40
9	969477,04	3558724,13
10	969466,77	3558768,09
11	969454,49	3558821,52
12	969448,34	3558845,67
13	969445,92	3558855,05
14	969444,66	3558859,92
15	969442,08	3558869,89
16	969439,05	3558884,13
17	969436,95	3558894,00
18	969430,60	3558923,81
19	969418,06	3558966,30
20	969417,40	3558970,17
21	969352,09	3558960,87
22	969362,91	3558894,58
23	969342,08	3558876,09
24	969351,08	3558825,26
25	969365,68	3558817,67
26	969371,15	3558814,82
27	969375,61	3558782,00
28	969384,97	3558732,88
29	969394,81	3558683,86
30	969405,36	3558634,98
31	969426,32	3558537,20
32	969437,87	3558488,55
33	969450,28	3558440,11
34	969462,90	3558391,73
35	969477,41	3558337,77
1	969563,41	3558363,41
Конгур 3		
1	969417,40	3558970,17
2	969409,70	3559015,60
3	969401,69	3559064,95
4	969394,03	3559114,36
5	969390,49	3559138,38
6	969386,73	3559163,83
7	969379,79	3559213,34

Автомобильной дороги общего пользования регионального значения		
№ точки	X	Y
8	969373,20	3559262,91
9	969374,19	3559345,79
10	969376,27	3559426,02
11	969374,48	3559436,85
12	969362,25	3559465,50
13	969358,93	3559485,43
14	969351,28	3559533,65
15	969356,89	3559565,48
16	969356,87	3559622,13
17	969356,87	3559630,91
18	969378,84	3559646,11
19	969375,71	3559686,44
20	969339,85	3559702,97
21	969336,33	3559848,01
22	969336,25	3559851,18
23	969345,20	3559878,42
24	969342,37	3559951,63
25	969339,21	3559999,78
26	969343,24	3560069,86
27	969346,76	3560109,84
28	969347,65	3560149,35
29	969348,70	3560189,99
30	969349,80	3560268,00
31	969348,39	3560309,35
32	969346,39	3560367,87
33	969348,19	3560417,64
34	969351,35	3560504,86
35	969351,56	3560510,60
36	969365,51	3560554,56
37	969374,61	3560583,24
38	969378,21	3560684,96
39	969380,28	3560744,94
40	969377,23	3560824,95
41	969382,29	3560943,57
42	969382,52	3560964,57
43	969382,10	3560985,59
44	969378,82	3561186,83
45	969371,45	3561232,54
46	969370,57	3561238,02
47	969377,82	3561412,41
48	969381,77	3561475,95
49	969385,45	3561528,95
50	969386,18	3561539,46
51	969391,04	3561602,93
52	969395,84	3561652,70
53	969400,24	3561702,51
54	969405,27	3561752,25
55	969411,34	3561803,02
56	969418,88	3561842,42
57	969420,95	3561862,73
58	969424,94	3561901,52
59	969435,03	3561940,61
60	969435,78	3561945,95
61	969437,03	3561961,24
62	969437,03	3561999,31
63	969445,68	3562039,87
64	969447,21	3562060,27

Автомобильной дороги общего пользования регионального значения		
№ точки	X	Y
65	969449,02	3562089,44
66	969457,70	3562159,05
67	969462,71	3562198,39
68	969472,93	3562246,21
69	969478,53	3562276,62
70	969481,80	3562295,40
71	969488,63	3562344,95
72	969496,66	3562394,82
73	969504,04	3562443,75
74	969509,29	3562473,42
75	969512,58	3562493,02
76	969521,32	3562542,24
77	969530,97	3562591,30
78	969537,39	3562619,49
79	969549,39	3562673,28
80	969552,69	3562688,04
81	969569,68	3562766,30
82	969575,89	3562840,91
83	969580,72	3562899,02
84	969600,40	3562967,40
85	969614,43	3563020,81
86	969638,85	3563117,60
87	969683,08	3563284,49
88	969693,75	3563323,44
89	969743,22	3563544,39
90	969756,15	3563603,07
91	969785,58	3563716,63
92	969798,14	3563784,19
93	969869,62	3564065,12
94	969896,38	3564162,93
95	969917,42	3564218,15
96	969937,59	3564276,88
97	969948,99	3564314,57
98	969966,48	3564367,00
99	969978,63	3564395,17
100	969992,23	3564427,07
101	970007,20	3564462,19
102	970045,80	3564553,81
103	970060,47	3564592,72
104	970078,30	3564639,43
105	970096,58	3564685,97
106	970109,55	3564720,34
107	970131,70	3564778,10
108	970162,73	3564869,61
109	970163,77	3564872,67
110	970223,63	3565019,02
111	970236,26	3565058,76
112	970289,80	3565176,62
113	970296,40	3565191,50
114	970310,12	3565222,40
115	970327,32	3565268,02
116	970331,70	3565279,65
117	970347,19	3565327,10
118	970356,54	3565364,83
119	970368,62	3565413,34
120	970377,94	3565462,49
121	970385,27	3565511,96

Автомобильной дороги общего пользования регионального значения		
№ точки	X	Y
122	970389,53	3565561,80
123	970391,55	3565611,77
124	970391,15	3565661,78
125	970388,41	3565711,72
126	970383,29	3565761,48
127	970375,64	3565810,90
128	970365,89	3565859,95
129	970353,81	3565908,50
130	970338,79	3565956,19
131	970322,25	3566003,43
132	970306,68	3566041,67
133	970283,88	3566095,35
134	970279,58	3566103,74
135	970271,51	3566119,46
136	970255,25	3566166,29
137	970215,70	3566227,53
138	970186,50	3566270,16
139	970137,78	3566331,44
140	970129,67	3566341,63
141	970093,02	3566385,88
142	969944,94	3566613,54
143	969924,28	3566657,00
144	969920,56	3566662,80
145	969903,80	3566688,89
146	969882,20	3566733,56
147	969704,72	3567007,09
148	969690,03	3567034,48
149	969681,05	3567045,34
150	969629,73	3567107,37
151	969603,05	3567149,63
152	969577,12	3567192,37
153	969553,72	3567236,44
154	969533,26	3567282,06
155	969515,77	3567328,89
156	969500,93	3567376,63
157	969485,13	3567435,06
158	969469,66	3567494,35
159	969451,14	3567592,22
160	969407,44	3567757,97
161	969375,49	3567852,05
162	969370,72	3567880,36
163	969362,38	3567929,94
164	969356,01	3567981,12
165	969363,13	3567988,78
166	969360,67	3567997,56
167	969350,52	3568033,68
168	969325,92	3568040,41
169	969311,77	3568093,74
170	969298,89	3568142,12
171	969270,50	3568246,65
172	969259,74	3568294,74
173	969251,56	3568330,35
174	969239,87	3568381,65
175	969224,34	3568429,02
176	969208,23	3568473,73
177	969189,46	3568520,08
178	969167,81	3568565,19

Автомобильной дороги общего пользования регионального значения		
№ точки	X	Y
179	969143,25	3568608,74
180	969127,86	3568633,20
181	969108,20	3568663,16
182	969079,75	3568702,85
183	969022,71	3568784,98
184	968966,00	3568867,34
185	968920,80	3568933,88
186	968933,07	3568942,59
187	968914,44	3568969,91
188	968901,85	3568961,67
189	968796,71	3569115,01
190	968571,11	3569445,31
191	968498,52	3569553,94
192	968469,86	3569598,62
193	968428,49	3569657,73
194	968415,94	3569673,95
195	968367,56	3569736,43
196	968348,97	3569760,45
197	968324,82	3569788,70
198	968244,10	3569876,21
199	968171,64	3569960,44
200	968107,26	3570036,40
201	968060,53	3570088,75
202	967994,30	3570158,97
203	967970,54	3570186,33
204	967951,61	3570213,09
205	967923,24	3570246,69
206	967897,46	3570280,35
207	967876,96	3570302,52
208	967846,15	3570341,56
209	967821,79	3570383,92
210	967797,12	3570427,20
211	967770,06	3570488,09
212	967746,84	3570540,64
213	967721,87	3570611,78
214	967711,81	3570654,48
215	967700,85	3570710,45
216	967693,38	3570758,28
217	967688,67	3570808,01
218	967687,91	3570849,41
219	967688,34	3570907,91
220	967690,75	3570940,63
221	967691,85	3570957,77
222	967697,92	3571007,40
223	967706,63	3571056,63
224	967717,83	3571105,33
225	967731,66	3571153,37
226	967746,31	3571193,70
227	967775,77	3571248,46
228	967788,78	3571279,39
229	967821,03	3571348,70
230	967864,96	3571419,37
231	967908,36	3571479,50
232	967977,03	3571571,32
233	968012,58	3571619,12
234	968038,30	3571661,69
235	968062,60	3571694,12

Автомобильной дороги общего пользования регионального значения		
№ точки	X	Y
236	968096,19	3571730,40
237	968121,58	3571772,83
238	968681,41	3572520,01
239	968720,51	3572562,12
240	968756,02	3572610,53
241	968792,25	3572659,36
242	968852,88	3572735,58
243	968923,20	3572833,60
244	968960,81	3572883,60
245	968976,90	3572873,32
246	968997,49	3572900,81
247	968982,99	3572913,26
248	969104,83	3573076,16
249	969138,13	3573123,72
250	969145,56	3573134,56
251	969176,46	3573189,31
252	969202,96	3573231,72
253	969228,46	3573274,73
254	969252,78	3573318,42
255	969282,55	3573375,54
256	969311,75	3573422,77
257	969330,69	3573461,37
258	969349,18	3573503,39
259	969368,34	3573549,59
260	969384,49	3573593,24
261	969403,48	3573647,46
262	969415,97	3573685,37
263	969431,73	3573739,50
264	969445,71	3573797,83
265	969455,69	3573834,77
266	969468,84	3573898,94
267	969482,64	3573983,29
268	969489,70	3574032,75
269	969495,57	3574082,41
270	969500,10	3574151,77
271	969496,62	3574181,00
272	969499,38	3574232,11
273	969513,75	3574310,25
274	969514,42	3574411,34
275	969522,18	3574528,60
276	969526,42	3574628,49
277	969531,26	3574709,98
278	969542,87	3574927,98
279	969545,25	3575010,42
280	969551,13	3575109,41
281	969555,64	3575190,33
282	969560,75	3575290,20
283	969572,16	3575517,89
284	969577,30	3575629,60
285	969576,25	3575716,88
286	969590,46	3575828,28
287	969590,67	3575868,70
288	969587,74	3575939,01
289	969603,44	3576242,24
290	969620,45	3576286,05
291	969616,75	3576397,38
292	969620,11	3576447,52

Автомобильной дороги общего пользования регионального значения		
№ точки	X	Y
293	969622,53	3576487,79
294	969617,37	3576537,14
295	969618,05	3576588,01
296	969617,79	3576638,01
297	969616,89	3576681,47
298	969622,00	3576688,96
299	969623,66	3576733,19
300	969614,56	3576762,74
301	969606,35	3576866,89
302	969601,52	3576916,65
303	969595,91	3576966,34
304	969589,44	3577015,92
305	969583,15	3577058,67
306	969576,88	3577098,90
307	969564,67	3577167,31
308	969556,89	3577206,32
309	969546,49	3577255,43
310	969535,21	3577304,14
311	969512,30	3577401,48
312	969500,98	3577450,18
313	969490,73	3577499,12
314	969486,85	3577521,14
315	969481,34	3577561,85
316	969477,58	3577611,70
317	969477,08	3577661,69
318	969479,83	3577711,61
319	969485,83	3577761,24
320	969495,04	3577810,37
321	969501,31	3577836,52
322	969518,06	3577853,40
323	969556,41	3577958,01
324	969569,12	3577997,21
325	969602,79	3578055,15
326	969627,09	3578074,95
327	969663,21	3578129,34
328	969735,84	3578199,51
329	969824,92	3578272,81
330	969897,10	3578313,75
331	969927,22	3578329,16
332	969939,66	3578320,16
333	969943,40	3578321,81
334	969966,83	3578274,55
335	969975,86	3578256,32
336	969984,77	3578260,85
337	969975,91	3578278,47
338	969952,16	3578325,67
339	969981,17	3578338,45
340	969984,62	3578360,89
341	970007,60	3578369,77
342	970054,95	3578384,67
343	970228,12	3578449,61
344	970335,40	3578487,52
345	970357,14	3578494,62
346	970430,97	3578521,28
347	970468,69	3578537,82
348	970513,99	3578559,55
349	970543,40	3578564,26

Автомобильной дороги общего пользования регионального значения		
№ точки	X	Y
350	970562,15	3578577,03
351	970628,70	3578598,21
352	970649,61	3578555,67
353	970667,54	3578509,00
354	970686,45	3578462,72
355	970705,17	3578469,73
356	970689,12	3578517,07
357	970673,55	3578564,58
358	970661,86	3578608,76
359	970695,03	3578619,31
360	970807,08	3578657,58
361	970863,70	3578677,99
362	970920,26	3578699,84
363	970978,74	3578717,70
364	971015,20	3578737,38
365	971051,00	3578746,97
366	971108,76	3578763,91
367	971161,63	3578780,05
368	971209,02	3578795,90
369	971256,15	3578812,77
370	971303,30	3578829,37
371	971349,81	3578848,30
372	971396,36	3578866,48
373	971447,04	3578888,43
374	971485,52	3578905,22
375	971531,34	3578925,23
376	971577,60	3578944,20
377	971624,13	3578962,44
378	971649,17	3578971,53
379	971688,01	3578985,63
380	971726,45	3578994,06
381	971868,21	3579038,87
382	971908,99	3579051,49
383	971992,07	3579068,53
384	972051,73	3579084,06
385	972175,52	3579101,26
386	972202,33	3579108,85
387	972215,40	3579099,47
388	972227,34	3579099,77
389	972234,59	3579101,23
390	972285,54	3579106,66
391	972301,93	3579116,62
392	972343,20	3579117,49
393	972391,09	3579127,65
394	972658,39	3579151,31
395	972677,56	3579153,20
396	972714,71	3579157,50
397	972811,59	3579167,79
398	972851,70	3579170,26
399	972847,70	3579146,29
400	972887,16	3579139,70
401	972897,93	3579171,46
402	972904,02	3579177,59
403	972912,88	3579184,34
404	972938,39	3579185,97
405	973037,85	3579192,68
406	973137,11	3579204,49

Автомобильной дороги общего пользования регионального значения		
№ точки	X	Y
407	973233,83	3579215,68
408	973332,45	3579224,63
409	973435,59	3579233,92
410	973590,66	3579250,93
411	973666,53	3579259,25
412	973688,21	3579260,29
413	973744,46	3579262,98
414	973834,63	3579270,19
415	973900,06	3579278,46
416	974013,72	3579292,82
417	974158,03	3579314,10
418	974419,41	3579341,25
419	974618,16	3579362,38
420	974646,68	3579351,89
421	974662,24	3579205,56
422	974925,12	3579233,54
423	975158,68	3579255,23
424	975143,68	3579396,22
425	975168,05	3579415,06
426	975232,08	3579425,18
427	975266,66	3579428,04
428	975286,78	3579430,51
429	975312,24	3579433,50
430	975416,32	3579447,24
431	975563,54	3579463,03
432	975741,73	3579482,20
433	975904,76	3579494,95
434	976037,77	3579512,55
435	976084,10	3579505,16
436	976107,55	3579511,44
437	976134,62	3579526,47
438	976241,68	3579548,64
439	976431,83	3579591,52
440	976574,97	3579648,26
441	976777,29	3579752,27
442	976866,05	3579804,10
443	976967,75	3579870,33
444	977025,64	3579916,25
445	977076,99	3579967,04
446	977284,14	3580135,51
447	977327,42	3580164,40
448	977341,89	3580175,45
449	977389,02	3580213,46
450	977429,31	3580243,10
451	977469,41	3580272,86
452	977502,27	3580294,93
453	977565,24	3580345,97
454	977602,44	3580375,16
455	977626,64	3580393,36
456	977667,25	3580422,53
457	977708,59	3580450,65
458	977735,62	3580468,17
459	977770,70	3580496,46
460	977786,41	3580505,61
461	977833,01	3580532,22
462	977875,99	3580557,73
463	977923,21	3580582,31

Автомобильной дороги общего пользования регионального значения		
№ точки	X	Y
464	977959,73	3580608,08
465	978005,96	3580629,29
466	978048,53	3580647,35
467	978094,15	3580665,42
468	978141,15	3580682,42
469	978188,55	3580698,04
470	978236,12	3580713,37
471	978271,71	3580724,06
472	978340,85	3580739,31
473	978375,01	3580740,25
474	978408,28	3580750,10
475	978462,62	3580777,23
476	978665,36	3580837,56
477	978672,98	3580821,59
478	978698,47	3580829,86
479	978695,17	3580846,43
480	978799,44	3580877,46
481	978847,68	3580883,31
482	978891,70	3580904,91
483	978934,05	3580917,51
484	978982,14	3580918,41
485	979025,72	3580944,79
486	979161,90	3580985,31
487	979210,40	3580994,08
488	979269,42	3581009,21
489	979308,64	3581022,48
490	979317,27	3581025,83
491	979353,35	3581042,28
492	979433,21	3581066,04
493	979474,10	3581078,21
494	979641,01	3581127,88
495	979689,58	3581136,94
496	979829,35	3581158,92
497	979939,44	3581054,73
498	979988,75	3581069,40
499	979969,73	3581195,60
500	979989,15	3581231,47
501	980013,11	3581238,60
502	980201,36	3581294,61
503	981445,08	3581664,70
504	981494,93	3581672,50
505	981554,34	3581686,56
506	981592,76	3581664,32
507	981618,69	3581607,61
508	981674,20	3581624,13
509	981741,14	3581745,18
510	981801,39	3581758,16
511	981821,46	3581772,60
512	981871,14	3581788,27
513	981911,17	3581758,28
514	981980,94	3581778,61
515	981988,64	3581826,45
516	982313,05	3581922,98
517	982324,83	3581901,79
518	982357,26	3581911,44
519	982354,38	3581935,28
520	982564,42	3581997,78

Автомобильной дороги общего пользования регионального значения		
№ точки	X	Y
521	982621,88	3582014,87
522	982632,42	3581994,05
523	982663,81	3582003,39
524	982660,71	3582026,42
525	982670,16	3582029,23
526	982718,24	3582042,98
527	982766,53	3582055,92
528	982815,04	3582068,04
529	982863,75	3582079,35
530	982912,63	3582089,84
531	982961,69	3582099,50
532	983010,90	3582108,34
533	983038,14	3582112,76
534	983041,06	3582108,40
535	983052,29	3582110,22
536	983053,73	3582115,29
537	983060,25	3582116,35
538	983110,74	3582115,37
539	983122,07	3582118,43
540	983150,82	3582128,86
541	983200,50	3582134,52
542	983270,19	3582133,63
543	983295,33	3582135,55
544	983333,38	3582138,07
545	983393,83	3582148,56
546	983430,67	3582149,73
547	983448,48	3582150,21
548	983493,80	3582150,88
549	983535,63	3582150,87
550	983629,73	3582150,50
551	983647,55	3582150,43
552	983735,63	3582150,09
553	983817,78	3582144,72
554	983829,71	3582144,58
555	983847,53	3582144,36
556	983934,77	3582143,29
557	984020,50	3582142,18
558	984023,74	3582098,96
559	984026,25	3582049,02
560	984028,05	3581999,06
561	984048,05	3581998,99
562	984050,22	3582048,93
563	984053,11	3582098,85
564	984056,66	3582141,51
565	984134,74	3582139,59
566	984234,73	3582139,50
567	984356,11	3582138,86
568	984399,07	3582138,34
569	984447,96	3582128,76
570	984489,57	3582101,72
571	984516,30	3582059,91
572	984524,20	3582010,81
573	984520,88	3581960,95
574	984522,29	3581910,59
575	984507,16	3581800,37
576	984489,80	3581701,37
577	984553,90	3581690,13

Автомобильной дороги общего пользования регионального значения		
№ точки	X	Y
578	984571,32	3581789,12
579	984579,41	3581838,46
580	984586,39	3581887,97
581	984592,26	3581937,63
582	984597,01	3581987,40
583	984600,65	3582037,27
584	984603,17	3582087,21
585	984649,54	3582197,00
586	984683,56	3582221,25
587	984716,49	3582254,28
588	984741,77	3582289,24
589	984758,56	3582321,91
590	984776,77	3582371,19
591	984780,66	3582415,37
592	984785,71	3582459,97
593	984786,00	3582506,68
594	984782,09	3582534,10
595	984780,75	3582533,43
596	984780,75	3582541,67
597	984781,03	3582541,53
598	984778,07	3582562,24
599	984759,44	3582615,08
600	984765,65	3582628,19
601	984766,56	3582681,58
602	984754,44	3582711,02
603	984716,77	3582746,25
604	984677,13	3582769,93
605	984641,79	3582863,65
606	984638,92	3582913,66
607	984638,58	3582986,23
608	984631,85	3583036,46
609	984638,69	3583262,30
610	984573,65	3583264,27
611	984556,94	3582710,00
612	984554,94	3582710,06
613	984553,77	3582671,42
614	984555,77	3582671,36
615	984549,52	3582464,71
616	984539,76	3582414,98
617	984538,56	3582383,53
618	984534,74	3582350,07
619	984521,94	3582327,53
620	984507,15	3582306,62
621	984494,70	3582308,56
622	984492,03	3582293,75
623	984489,77	3582282,06
624	984459,37	3582238,59
625	984438,39	3582228,90
626	984401,07	3582223,51
627	984338,47	3582223,45
628	984309,35	3582222,58
629	984239,13	3582221,26
630	984139,13	3582221,47
631	984056,27	3582219,65
632	984052,02	3582269,44
633	984050,16	3582319,41
634	984049,44	3582355,08

Автомобильной дороги общего пользования регионального значения		
№ точки	X	Y
635	984029,44	3582355,08
636	984027,95	3582305,11
637	984025,93	3582255,15
638	984021,81	3582219,25
639	983938,10	3582219,17
640	983841,44	3582214,67
641	983741,44	3582215,07
642	983658,41	3582215,39
643	983654,83	3582238,07
644	983622,19	3582238,20
645	983618,32	3582215,58
646	983541,44	3582215,97
647	983474,65	3582215,89
648	983424,66	3582214,80
649	983374,69	3582212,94
650	983324,76	3582210,26
651	983274,88	3582206,76
652	983225,07	3582202,44
653	983175,33	3582197,31
654	983125,68	3582191,36
655	983076,14	3582184,59
656	983026,72	3582177,01
657	982977,43	3582168,61
658	982928,28	3582159,42
659	982879,29	3582149,40
660	982830,47	3582138,61
661	982781,85	3582126,95
662	982724,46	3582112,95
663	982676,53	3582099,83
664	982637,50	3582087,35
665	982545,84	3582060,20
666	982229,91	3581966,06
667	982169,82	3581952,91
668	982140,53	3581951,60
669	982095,98	3581926,20
670	982048,65	3581912,12
671	982039,10	3581935,49
672	982004,58	3581925,22
673	982008,01	3581900,03
674	981950,07	3581890,46
675	981909,88	3581878,93
676	981866,05	3581857,79
677	981810,24	3581841,18
678	981745,84	3581838,40
679	981722,62	3581903,46
680	981718,80	3581968,50
681	981703,15	3582012,36
682	981642,59	3582012,97
683	981600,78	3581979,97
684	981570,32	3581939,40
685	981553,78	3581891,12
686	981547,11	3581840,57
687	981550,28	3581787,35
688	981533,91	3581758,95
689	980241,28	3581374,31
690	980186,69	3581382,46
691	980166,76	3581376,78

Автомобильной дороги общего пользования регионального значения		
№ точки	X	Y
692	979962,31	3581318,53
693	979923,84	3581343,37
694	979898,47	3581386,54
695	979868,26	3581426,49
696	979833,19	3581462,33
697	979792,95	3581492,20
698	979747,86	3581514,70
699	979698,93	3581525,26
700	979647,13	3581524,25
701	979577,90	3581490,33
702	979645,17	3581263,75
703	979621,05	3581254,51
704	979508,40	3581219,45
705	979462,83	3581142,58
706	979329,72	3581104,92
707	979287,53	3581096,14
708	979246,46	3581086,30
709	979169,47	3581061,33
710	979094,37	3581033,34
711	978998,67	3581006,52
712	978954,91	3581004,20
713	978875,13	3580969,54
714	978810,15	3580955,00
715	978805,01	3580952,91
716	978760,33	3580933,64
717	978674,52	3580908,11
718	978667,21	3580924,34
719	978641,00	3580915,73
720	978645,10	3580899,33
721	978480,45	3580850,36
722	978401,64	3580837,90
723	978382,54	3580832,19
724	978291,56	3580794,15
725	978220,52	3580772,97
726	978187,32	3580762,93
727	978139,69	3580747,71
728	978092,48	3580731,24
729	978045,67	3580713,65
730	977998,45	3580696,46
731	977974,34	3580690,49
732	977963,21	3580686,26
733	977944,36	3580677,48
734	977925,24	3580667,33
735	977882,65	3580642,96
736	977866,37	3580634,89
737	977821,63	3580611,56
738	977778,07	3580586,89
739	977735,19	3580561,21
740	977692,73	3580534,72
741	977654,93	3580510,12
742	977607,01	3580477,36
743	977568,56	3580449,30
744	977531,21	3580421,05
745	977489,70	3580389,18
746	977465,63	3580373,86
747	977409,59	3580330,65
748	977363,82	3580297,43

Автомобильной дороги общего пользования регионального значения		
№ точки	X	Y
749	977330,66	3580269,23
750	977292,15	3580237,42
751	977253,40	3580205,80
752	977215,26	3580173,52
753	977176,78	3580141,15
754	977099,52	3580078,15
755	977060,25	3580046,72
756	976941,36	3579958,07
757	976811,81	3579872,27
758	976717,83	3579817,45
759	976531,97	3579732,91
760	976406,72	3579689,19
761	976313,29	3579661,41
762	976213,26	3579638,74
763	976109,54	3579619,74
764	976087,93	3579617,82
765	976041,46	3579610,74
766	975965,84	3579602,15
767	975894,36	3579596,39
768	975792,63	3579583,18
769	975715,77	3579572,66
770	975591,28	3579552,39
771	975420,98	3579534,01
772	975371,94	3579531,04
773	975322,13	3579527,21
774	975288,77	3579524,28
775	975284,06	3579530,99
776	975272,77	3579529,91
777	975270,08	3579522,37
778	975216,44	3579525,60
779	975177,89	3579511,95
780	975159,22	3579514,79
781	975134,99	3579521,38
782	975124,37	3579561,03
783	975113,41	3579664,06
784	974870,92	3579637,23
785	974828,04	3579637,23
786	974770,43	3579627,98
787	974619,19	3579610,12
788	974633,05	3579479,69
789	974621,91	3579466,56
790	973809,39	3579380,33
791	973788,42	3579405,68
792	973751,07	3579400,59
793	973731,62	3579372,08
794	973651,26	3579363,56
795	973551,60	3579357,59
796	973543,75	3579340,99
797	973535,76	3579340,02
798	973478,19	3579333,05
799	973462,48	3579350,29
800	973444,80	3579349,07
801	973412,52	3579343,00
802	973401,65	3579321,67
803	973354,12	3579317,68
804	973283,17	3579306,34
805	973117,21	3579291,04

Автомобильной дороги общего пользования регионального значения		
№ точки	X	Y
806	973049,24	3579284,35
807	972950,06	3579271,69
808	972908,22	3579266,09
809	972913,94	3579300,39
810	972874,48	3579306,97
811	972872,26	3579293,62
812	972857,03	3579271,20
813	972844,54	3579261,22
814	972759,00	3579254,89
815	972660,20	3579240,47
816	972462,05	3579217,18
817	972393,40	3579213,40
818	972240,44	3579193,69
819	972190,82	3579187,62
820	972144,38	3579180,64
821	972093,12	3579176,99
822	972043,31	3579167,01
823	971994,57	3579158,70
824	971947,16	3579142,74
825	971899,38	3579131,04
826	971864,42	3579123,20
827	971811,01	3579103,33
828	971768,31	3579090,08
829	971730,13	3579076,79
830	971661,35	3579052,56
831	971634,15	3579043,44
832	971569,44	3579020,02
833	971519,81	3579010,15
834	971233,27	3578905,97
835	971228,79	3578910,81
836	971218,93	3578904,49
837	971218,52	3578900,61
838	969728,02	3578358,72
839	969681,96	3578273,56
840	969635,22	3578225,40
841	969602,17	3578187,79
842	969577,75	3578158,25
843	969542,11	3578108,03
844	969509,61	3578062,72
845	969494,10	3578022,87
846	969468,35	3577964,43
847	969462,10	3577932,89
848	969438,92	3577865,31
849	969431,99	3577852,12
850	969417,50	3577790,87
851	969410,64	3577741,25
852	969406,35	3577691,44
853	969405,34	3577641,41
854	969406,95	3577591,45
855	969408,10	3577566,59
856	969420,87	3577478,07
857	969429,11	3577443,24
858	969441,54	3577394,80
859	969447,23	3577371,44
860	969463,67	3577322,47
861	969480,77	3577250,85
862	969491,32	3577201,98

Автомобильной дороги общего пользования регионального значения		
№ точки	X	Y
863	969501,04	3577152,93
864	969509,93	3577103,73
865	969518,00	3577054,39
866	969525,23	3577004,91
867	969530,39	3576973,09
868	969536,72	3576906,50
869	969541,54	3576855,81
870	969545,46	3576805,99
871	969548,26	3576761,55
872	969545,79	3576696,02
873	969548,03	3576667,16
874	969551,66	3576621,86
875	969550,73	3576559,53
876	969549,98	3576509,53
877	969549,40	3576470,23
878	969533,62	3576412,85
879	969529,25	3576374,38
880	969542,91	3576330,22
881	969527,28	3576039,78
882	969518,45	3575953,15
883	969515,77	3575900,00
884	969516,95	3575833,16
885	969512,13	3575764,61
886	969509,57	3575752,59
887	969510,47	3575726,82
888	969500,13	3575519,11
889	969491,68	3575452,17
890	969485,26	3575344,61
891	969479,82	3575245,66
892	969473,97	3575132,55
893	969472,18	3575094,44
894	969469,88	3575046,56
895	969467,37	3574991,21
896	969465,05	3574934,90
897	969462,33	3574894,70
898	969459,75	3574853,01
899	969448,30	3574652,96
900	969443,64	3574553,15
901	969438,10	3574450,42
902	969432,90	3574351,26
903	969429,50	3574250,78
904	969419,74	3574185,37
905	969420,41	3574105,09
906	969405,26	3573988,66
907	969398,37	3573951,26
908	969383,84	3573878,16
909	969365,20	3573802,05
910	969351,91	3573751,14
911	969339,99	3573710,11
912	969322,31	3573657,37
913	969307,97	3573615,47
914	969290,51	3573568,88
915	969270,17	3573519,91
916	969251,33	3573476,22
917	969240,12	3573442,41
918	969198,99	3573360,82
919	969173,71	3573310,34

Автомобильной дороги общего пользования регионального значения		
№ точки	X	Y
920	969137,44	3573259,41
921	969066,72	3573152,40
922	969042,80	3573119,90
923	969010,57	3573068,80
924	968958,12	3573009,01
925	968917,53	3572964,84
926	968849,09	3572873,31
927	968796,43	3572804,52
928	968752,95	3572737,49
929	968695,46	3572655,84
930	968625,39	3572558,46
931	968563,37	3572480,06
932	968540,16	3572448,44
933	968515,11	3572415,04
934	968489,56	3572372,35
935	968324,42	3572151,96
936	968287,55	3572112,98
937	968140,29	3571916,54
938	968094,57	3571855,36
939	968059,14	3571808,05
940	968024,69	3571759,92
941	967988,14	3571712,47
942	967911,57	3571610,42
943	967879,98	3571568,49
944	967847,28	3571525,31
945	967828,71	3571502,81
946	967798,51	3571463,20
947	967774,09	3571424,12
948	967748,24	3571381,46
949	967725,02	3571337,99
950	967701,81	3571293,76
951	967681,73	3571247,23
952	967664,39	3571200,42
953	967645,61	3571141,67
954	967625,81	3571055,78
955	967617,54	3571006,38
956	967611,67	3570956,75
957	967607,99	3570906,86
958	967606,70	3570856,89
959	967608,36	3570806,91
960	967609,83	3570773,92
961	967624,55	3570666,39
962	967639,67	3570594,53
963	967650,09	3570561,54
964	967665,25	3570514,08
965	967678,32	3570473,62
966	967700,99	3570420,28
967	967722,17	3570379,09
968	967744,19	3570336,60
969	967770,55	3570289,74
970	967792,01	3570252,39
971	967815,50	3570217,73
972	967833,00	3570202,52
973	967868,85	3570160,13
974	967893,85	3570134,65
975	967976,37	3570039,37
976	968052,52	3569949,18

Автомобильной дороги общего пользования регионального значения		
№ точки	X	Y
977	968102,82	3569896,72
978	968168,30	3569821,19
979	968234,25	3569746,34
980	968251,30	3569725,28
981	968241,58	3569691,39
982	968264,87	3569666,36
983	968287,64	3569669,57
984	968301,45	3569653,58
985	968352,87	3569594,02
986	968377,33	3569565,70
987	968370,88	3569545,59
988	968401,82	3569504,24
989	968433,46	3569504,70
990	968505,57	3569400,26
991	968562,00	3569317,71
992	968618,15	3569234,96
993	968674,65	3569152,46
994	968730,60	3569069,58
995	968843,03	3568904,17
996	968899,53	3568821,66
997	968955,58	3568738,85
998	969011,90	3568656,22
999	969040,68	3568613,74
1000	969067,29	3568571,42
1001	969091,60	3568527,74
1002	969113,12	3568482,61
1003	969131,90	3568435,43
1004	969142,07	3568387,74
1005	969166,89	3568296,77
1006	969184,91	3568250,28
1007	969248,78	3568012,70
1008	969249,94	3568004,11
1009	969259,92	3567930,12
1010	969281,14	3567876,15
1011	969295,07	3567840,74
1012	969306,12	3567799,33
1013	969291,38	3567795,08
1014	969299,96	3567762,96
1015	969314,84	3567766,62
1016	969320,67	3567744,78
1017	969324,15	3567704,44
1018	969390,80	3567454,96
1019	969408,28	3567414,59
1020	969420,24	3567370,05
1021	969434,04	3567321,98
1022	969450,39	3567274,71
1023	969469,76	3567228,60
1024	969491,69	3567183,62
1025	969510,22	3567151,23
1026	969561,62	3567062,54
1027	969596,01	3567007,76
1028	969622,54	3566960,17
1029	969624,63	3566956,43
1030	969635,56	3566943,71
1031	969772,08	3566735,68
1032	969759,41	3566710,42
1033	969785,50	3566670,44

Автомобильной дороги общего пользования регионального значения		
№ точки	X	Y
1034	969814,53	3566671,85
1035	969902,17	3566536,54
1036	969934,31	3566509,23
1037	969936,40	3566507,46
1038	970006,47	3566399,72
1039	970017,09	3566383,40
1040	970063,76	3566298,37
1041	970047,35	3566265,72
1042	970073,19	3566225,32
1043	970107,61	3566217,47
1044	970148,29	3566154,86
1045	970174,40	3566112,22
1046	970198,36	3566068,34
1047	970219,98	3566023,26
1048	970236,88	3565983,10
1049	970261,18	3565950,92
1050	970267,13	3565943,03
1051	970295,00	3565818,67
1052	970307,14	3565742,53
1053	970310,95	3565692,68
1054	970312,66	3565642,71
1055	970311,61	3565592,73
1056	970307,98	3565542,87
1057	970301,77	3565493,26
1058	970292,94	3565444,05
1059	970239,79	3565274,79
1060	970206,08	3565189,72
1061	970164,60	3565101,82
1062	970164,10	3565098,90
1063	970157,36	3565059,20
1064	970153,36	3565043,81
1065	970114,33	3565036,82
1066	970096,91	3564994,29
1067	970109,19	3564977,85
1068	970035,01	3564817,01
1069	970012,35	3564766,28
1070	969962,58	3564647,74
1071	969909,57	3564501,07
1072	969891,87	3564417,34
1073	969874,25	3564333,97
1074	969864,98	3564294,42
1075	969860,25	3564278,71
1076	969855,57	3564262,99
1077	969850,94	3564247,25
1078	969825,93	3564185,58
1079	969803,30	3564099,00
1080	969790,48	3564022,43
1081	969743,65	3563839,14
1082	969727,78	3563796,79
1083	969683,28	3563622,44
1084	969619,84	3563405,95
1085	969595,55	3563308,94
1086	969577,57	3563233,14
1087	969554,30	3563135,86
1088	969535,01	3563037,78
1089	969530,80	3563017,80
1090	969518,29	3563012,43

Автомобильной дороги общего пользования регионального значения		
№ точки	X	Y
1091	969503,53	3562966,07
1092	969517,60	3562951,50
1093	969507,54	3562919,13
1094	969475,58	3562816,32
1095	969454,93	3562691,19
1096	969427,77	3562530,61
1097	969413,49	3562437,43
1098	969406,35	3562388,00
1099	969399,10	3562338,54
1100	969392,50	3562288,97
1101	969387,06	3562239,27
1102	969381,81	3562189,54
1103	969376,16	3562139,86
1104	969366,52	3562095,35
1105	969358,81	3562040,06
1106	969322,58	3562006,52
1107	969314,19	3561947,68
1108	969345,47	3561926,25
1109	969344,04	3561870,01
1110	969341,23	3561813,51
1111	969336,36	3561763,76
1112	969333,14	3561713,86
1113	969329,26	3561664,01
1114	969326,53	3561614,08
1115	969323,13	3561568,63
1116	969321,60	3561548,16
1117	969317,07	3561482,22
1118	969312,94	3561416,25
1119	969297,04	3561297,42
1120	969290,92	3561251,73
1121	969274,80	3561091,90
1122	969257,89	3560993,01
1123	969250,86	3560932,58
1124	969230,96	3560760,86
1125	969217,09	3560592,59
1126	969224,12	3560556,06
1127	969233,66	3560499,17
1128	969233,43	3560494,67
1129	969228,98	3560408,64
1130	969227,80	3560385,86
1131	969222,53	3560329,38
1132	969218,97	3560291,25
1133	969219,83	3560214,61
1134	969219,85	3560164,60
1135	969223,39	3560088,85
1136	969229,73	3560014,96
1137	969228,44	3559947,62
1138	969242,85	3559875,35
1139	969244,51	3559867,05
1140	969259,43	3559805,38
1141	969261,81	3559760,70
1142	969264,47	3559716,04
1143	969267,41	3559671,39
1144	969265,60	3559664,94
1145	969253,22	3559620,70
1146	969256,97	3559558,49
1147	969273,09	3559491,10

Автомобильной дороги общего пользования регионального значения		
№ точки	X	Y
1148	969278,82	3559469,43
1149	969285,46	3559444,31
1150	969291,96	3559395,18
1151	969306,62	3559264,24
Объектов капитального строительства, проектируемых в составе линейных объектов		
№ точки	X	Y
Контур 1		
1	971910,13	3552391,17
2	971909,08	3552396,06
3	971897,52	3552398,70
4	971900,66	3552384,03
1	971910,13	3552391,17
Контур 2		
1	970094,23	3556848,45
2	970075,47	3556887,14
3	970049,47	3556863,41
4	970059,50	3556842,72
1	970094,23	3556848,45
Контур 3		
1	969391,42	3558872,74
2	969389,88	3558880,75
3	969382,80	3558901,11
4	969366,90	3558886,67
5	969385,58	3558871,64
1	969391,42	3558872,74
Контур 4		
1	969557,75	3563002,07
2	969559,59	3563010,01
3	969559,93	3563020,88
4	969547,77	3563015,91
5	969551,76	3563003,46
1	969557,75	3563002,07
Контур 5		
1	970137,39	3564958,45
2	970143,86	3564966,27
3	970147,15	3564973,72
4	970141,58	3564976,18
5	970131,01	3564967,23
1	970137,39	3564958,45
Контур 6		
1	970090,44	3566291,72
2	970095,68	3566294,95
3	970091,40	3566301,89
4	970087,44	3566311,97
5	970081,19	3566299,19
1	970090,44	3566291,72
Контур 7		
1	969299,03	3568020,81
2	969304,96	3568022,44
3	969307,86	3568036,66
4	969296,10	3568039,96
5	969296,87	3568028,67
1	969299,03	3568020,81
Контур 8		
1	968412,94	3569569,02

Автомобильной дороги общего пользования регионального значения		
№ точки	X	Y
1152	969336,55	3559056,15
1153	969352,09	3558960,87
1	969417,40	3558970,17

Объектов капитального строительства, проектируемых в составе линейных объектов		
№ точки	X	Y
2	968417,71	3569572,89
3	968412,58	3569579,23
4	968404,70	3569591,69
5	968399,19	3569575,15
1	968412,94	3569569,02
Контур 9		
1	969966,26	3578372,53
2	969977,73	3578372,47
3	969980,11	3578386,96
4	969971,54	3578381,27
5	969963,97	3578378,24
1	969966,26	3578372,53
Контур 10		
1	971224,65	3578884,12
2	971238,73	3578889,33
3	971230,33	3578897,68
4	971225,64	3578895,96
1	971224,65	3578884,12
Контур 11		
1	973467,80	3579295,69
2	973475,92	3579296,32
3	973485,52	3579298,15
4	973478,50	3579306,21
5	973467,29	3579301,78
1	973467,80	3579295,69
Контур 12		
1	975129,45	3579398,67
2	975108,98	3579396,11
3	975089,82	3579398,09
4	975013,59	3579388,64
5	974993,67	3579386,73
6	974970,19	3579384,04
7	974949,94	3579381,37
8	974930,05	3579379,68
9	974890,28	3579375,08
10	974874,44	3579373,39
11	974826,98	3579368,23
12	974664,42	3579350,51
13	974646,68	3579351,89
14	974662,24	3579205,56
15	974925,12	3579233,54
16	975158,68	3579255,23
17	975143,68	3579396,22
18	975133,84	3579399,96
1	975129,45	3579398,67
Контур 13		
1	975113,41	3579664,06
2	974870,92	3579637,23
3	974828,04	3579637,23

Объектов капитального строительства, проектируемых в составе линейных объектов		
№ точки	X	Y
4	974770,43	3579627,98
5	974619,19	3579610,12
6	974633,05	3579479,69
7	974650,28	3579480,33
8	974654,53	3579515,49
9	974718,55	3579521,90
10	974736,85	3579489,97
11	974743,85	3579478,69
12	974778,17	3579482,34
13	974785,01	3579483,63
14	974798,15	3579485,03
15	974813,22	3579486,29
16	974817,21	3579486,24
17	974832,95	3579487,91
18	974916,50	3579496,44
19	974933,08	3579498,22
20	974988,08	3579504,02
21	975067,62	3579512,42
22	975095,48	3579515,38
23	975120,77	3579517,80
24	975134,99	3579521,38
25	975124,37	3579561,03
1	975113,41	3579664,06
Контур 14		
1	975274,92	3579491,18
2	975290,06	3579492,79
3	975283,95	3579502,95
4	975278,84	3579502,41
1	975274,92	3579491,18
Контур 15(1)		
1	979800,60	3581223,00
2	979768,72	3581277,46
3	979520,66	3581203,05
4	979484,60	3581127,89
1	979800,60	3581223,00
Контур 15(2)		
1	979633,21	3581222,42
2	979623,50	3581219,58
3	979626,14	3581210,54
4	979635,85	3581213,38
1	979633,21	3581222,42
Контур 16		
1	981662,46	3581730,87
2	981669,48	3581734,72
3	981667,89	3581743,21
4	981666,65	3581740,19
5	981659,50	3581736,26
1	981662,46	3581730,87
Контур 17		
1	981973,18	3581793,29
2	981978,73	3581844,76
3	981861,80	3581809,96
4	981908,97	3581774,18
1	981973,18	3581793,29
Контур 18		
1	983041,93	3582123,23

Объектов капитального строительства, проектируемых в составе линейных объектов		
№ точки	X	Y
2	983046,87	3582124,01
3	983050,14	3582135,41
4	983035,32	3582133,06
1	983041,93	3582123,23
Контур 19		
1	984606,16	3582472,86
2	984606,39	3582477,91
3	984598,21	3582483,11
4	984595,14	3582479,61
5	984595,13	3582471,46
6	984597,76	3582468,12
1	984606,16	3582472,86

Временных сооружений на период строительства автомобильной дороги общего пользования регионального значения		
№ точки	X	Y
Контур I		
1	972074,77	3551584,86
2	972061,30	3551639,35
3	972086,23	3551644,49
4	972073,62	3551703,49
5	972083,92	3551705,69
6	972075,46	3551732,16
7	972064,91	3551744,21
8	972059,64	3551790,37
9	972024,84	3551981,39
10	971993,18	3552159,72
11	972013,13	3552270,11
12	972017,68	3552287,24
13	972026,41	3552316,80
14	972035,36	3552342,41
15	972046,25	3552368,66
16	972054,55	3552386,76
17	972065,60	3552408,69
18	972080,17	3552434,65
19	972092,73	3552457,51
20	972107,60	3552482,25
21	972124,77	3552509,44
22	972138,70	3552528,05
23	972152,56	3552546,80
24	972165,33	3552562,74
25	972182,80	3552582,71
26	972191,38	3552592,81
27	972208,56	3552611,20
28	972217,44	3552620,14
29	972235,34	3552638,25
30	972248,90	3552651,66
31	972259,87	3552661,68
32	972273,51	3552672,21
33	972289,82	3552685,99
34	972306,71	3552700,92
35	972320,39	3552713,93
36	972329,67	3552723,32

Временных сооружений на период строительства автомобильной дороги общего пользования регионального значения		
№ точки	X	Y
37	972385,80	3552597,66
38	972413,11	3552610,09
39	972356,11	3552737,67
40	972355,90	3552746,10
41	972357,38	3552749,22
42	972359,35	3552751,35
43	972377,58	3552768,28
44	972391,65	3552781,40
45	972406,63	3552795,18
46	972444,87	3552752,59
47	972464,24	3552755,96
48	972492,40	3552761,07
49	972489,65	3552776,22
50	972495,93	3552783,15
51	972501,60	3552772,29
52	972513,43	3552778,47
53	972532,72	3552788,54
54	972530,32	3552793,15
55	972541,67	3552804,58
56	972527,07	3552878,08
57	972572,58	3552909,35
58	972599,94	3552929,95
59	972604,87	3552924,59
60	972619,59	3552938,13
61	972616,00	3552942,03
62	972651,86	3552971,82
63	972697,13	3553011,43
64	972679,91	3553031,06
65	972715,30	3553062,17
66	972692,31	3553088,93
67	972657,13	3553057,03
68	972641,05	3553075,37
69	972595,90	3553036,12
70	972558,07	3553004,98
71	972550,52	3553013,19
72	972535,80	3552999,65
73	972541,90	3552993,02
74	972518,01	3552975,41
75	972509,43	3552970,45
76	972497,88	3552963,61
77	972490,65	3552962,25
78	972481,83	3552958,32
79	972428,40	3552934,54
80	972419,88	3552934,83
81	972397,51	3552926,54
82	972387,16	3552917,45
83	972386,66	3552909,74
84	972382,52	3552903,33
85	972342,39	3552885,65
86	972296,52	3552871,28
87	972162,70	3553171,63
88	972134,67	3553160,83
89	972267,14	3552863,51
90	972198,96	3552847,55
91	972133,87	3552833,63

Временных сооружений на период строительства автомобильной дороги общего пользования регионального значения		
№ точки	X	Y
92	972084,07	3552831,41
93	972024,65	3552819,87
94	971976,40	3552815,57
95	971929,43	3552820,65
96	971887,44	3552839,44
97	971855,49	3552872,73
98	971833,65	3552914,82
99	971819,09	3552961,18
100	971807,84	3553010,73
101	971784,34	3553056,77
102	971746,79	3553232,39
103	971736,08	3553281,30
104	971724,88	3553330,13
105	971713,20	3553378,85
106	971701,03	3553427,45
107	971688,37	3553475,93
108	971675,24	3553524,27
109	971661,63	3553572,49
110	971647,54	3553620,56
111	971632,97	3553668,50
112	971617,93	3553716,29
113	971602,41	3553763,92
114	971586,42	3553811,40
115	971569,96	3553858,72
116	971553,03	3553905,87
117	971535,63	3553952,85
118	971517,77	3553999,66
119	971499,44	3554046,28
120	971480,65	3554092,72
121	971461,40	3554138,98
122	971441,69	3554185,04
123	971421,52	3554230,90
124	971400,90	3554276,56
125	971379,83	3554322,02
126	971213,59	3554665,66
127	971039,11	3555025,40
128	971046,13	3555032,76
129	971031,35	3555064,05
130	971027,53	3555067,84
131	971026,40	3555068,96
132	971039,64	3555082,40
133	971086,71	3555132,38
134	971139,35	3555195,96
135	971125,02	3555208,81
136	971119,91	3555202,41
137	971081,83	3555157,97
138	971071,88	3555145,91
139	971068,71	3555142,66
140	971010,96	3555083,49
141	970804,71	3555508,72
142	970594,42	3555959,47
143	970574,25	3555983,90
144	970202,82	3556749,73
145	970192,81	3556777,14
146	970173,86	3556825,74

Временных сооружений на период строительства автомобильной дороги общего пользования регионального значения		
№ точки	X	Y
147	970104,69	3556995,83
148	970095,37	3557019,46
149	970101,20	3557023,87
150	970106,51	3557166,81
151	970107,74	3557200,12
152	970117,96	3557475,45
153	970204,65	3557629,69
154	970181,29	3557642,73
155	970091,91	3557483,59
156	969976,70	3557277,42
157	969961,96	3557310,92
158	969941,89	3557356,68
159	969922,03	3557402,52
160	969902,35	3557448,43
161	969882,90	3557494,50
162	969863,21	3557540,42
163	969844,13	3557586,59
164	969825,32	3557632,93
165	969806,07	3557679,10
166	969786,55	3557725,41
167	969768,91	3557762,08
168	969747,38	3557815,81
169	969735,61	3557864,03
170	969721,56	3557912,61
171	969708,33	3557950,98
172	969665,13	3558051,16
173	969650,21	3558097,73
174	969632,73	3558154,61
175	969621,47	3558193,81
176	969607,66	3558241,85
177	969594,00	3558289,92
178	969580,46	3558337,95
179	969572,99	3558366,27
180	969563,41	3558363,41
181	969570,81	3558335,32
182	969584,38	3558287,19
183	969598,05	3558239,10
184	969611,86	3558191,04
185	969616,06	3558176,40
186	969623,14	3558151,76
187	969640,67	3558094,74
188	969655,53	3558048,33
189	969655,75	3558047,64
190	969699,00	3557947,36
191	969712,02	3557909,59
192	969725,94	3557861,45
193	969737,84	3557812,75
194	969759,75	3557758,04
195	969777,43	3557721,30
196	969796,85	3557675,23
197	969816,07	3557629,13
198	969834,88	3557582,80
199	969854,00	3557536,54
200	969873,70	3557490,58
201	969893,15	3557444,52

Временных сооружений на период строительства автомобильной дороги общего пользования регионального значения		
№ точки	X	Y
202	969912,85	3557398,56
203	969932,72	3557352,68
204	969952,80	3557306,90
205	969972,95	3557261,13
206	969998,61	3557200,88
207	970000,04	3557197,34
208	970009,56	3557173,70
209	970061,94	3557063,73
210	970077,00	3557031,47
211	970077,28	3557032,02
212	970077,74	3557031,80
213	970079,28	3557034,85
214	970089,10	3557029,90
215	970087,56	3557026,84
216	970088,01	3557026,62
217	970086,14	3557022,91
218	970085,69	3557023,14
219	970084,15	3557020,08
220	970081,76	3557021,28
221	970095,56	3556991,73
222	970166,13	3556818,66
223	970182,47	3556775,45
224	970193,63	3556745,78
225	970566,32	3555977,34
226	970583,97	3555940,94
227	971343,75	3554374,37
228	971370,78	3554317,76
229	971391,81	3554272,40
230	971412,39	3554226,83
231	971432,51	3554181,06
232	971452,18	3554135,09
233	971471,40	3554088,93
234	971490,15	3554042,58
235	971508,44	3553996,04
236	971526,27	3553949,33
237	971543,63	3553902,44
238	971560,53	3553855,38
239	971576,96	3553808,16
240	971592,92	3553760,78
241	971608,40	3553713,23
242	971623,42	3553665,54
243	971637,96	3553617,70
244	971652,02	3553569,72
245	971665,60	3553521,60
246	971678,71	3553473,35
247	971691,34	3553424,97
248	971703,48	3553376,47
249	971715,15	3553327,85
250	971726,33	3553279,12
251	971737,02	3553230,27
252	971774,83	3553053,39
253	971798,36	3553007,29
254	971809,43	3552958,57
255	971824,37	3552910,99
256	971847,28	3552866,85

Временных сооружений на период строительства автомобильной дороги общего пользования регионального значения		
№ точки	X	Y
257	971881,58	3552831,11
258	971926,79	3552810,88
259	971976,31	3552805,53
260	972026,05	3552809,96
261	972085,26	3552821,45
262	972135,14	3552823,68
263	972201,09	3552837,78
264	972249,90	3552848,62
265	972298,32	3552861,06
266	972345,93	3552876,29
267	972391,66	3552896,42
268	972436,78	3552917,66
269	972480,41	3552941,78
270	972523,52	3552967,05
271	972563,76	3552996,71
272	972602,36	3553028,48
273	972640,10	3553061,29
274	972683,01	3553012,36
275	972645,37	3552979,43
276	972606,90	3552947,48
277	972566,83	3552917,54
278	972524,81	3552889,91
279	972500,45	3552875,90
280	972496,06	3552873,38
281	972482,40	3552863,28
282	972519,23	3552792,78
283	972508,94	3552787,40
284	972505,84	3552785,78
285	972468,36	3552857,52
286	972396,64	3552824,94
287	972349,39	3552808,37
288	972301,45	3552794,12
289	972252,84	3552782,35
290	972203,93	3552771,92
291	972148,73	3552760,12
292	972102,29	3552741,75
293	972043,57	3552728,04
294	971996,36	3552711,74
295	971953,35	3552686,61
296	971920,36	3552649,66
297	971903,67	3552603,04
298	971900,81	3552553,38
299	971906,63	3552503,85
300	971916,45	3552454,86
301	971929,26	3552391,73
302	971928,31	3552335,38
303	972055,79	3551739,03
304	972069,23	3551726,58
305	972072,05	3551713,38
306	972061,75	3551711,18
307	972074,36	3551652,18
308	972010,79	3551638,59
309	971995,99	3551707,86
310	971973,28	3551703,01
311	971970,72	3551714,98

Временных сооружений на период строительства автомобильной дороги общего пользования регионального значения		
№ точки	X	Y
312	971990,41	3551733,94
313	971968,69	3551835,56
314	971944,87	3551883,01
315	971933,99	3551930,35
316	971918,05	3551977,60
317	971893,98	3552021,27
318	971863,58	3552060,93
319	971831,20	3552099,03
320	971797,29	3552135,69
321	971762,91	3552171,17
322	971687,62	3552219,99
323	971687,75	3552281,75
324	971666,06	3552326,75
325	971651,31	3552374,62
326	971643,90	3552424,16
327	971640,23	3552473,87
328	971628,11	3552526,06
329	971650,74	3552599,65
330	971692,82	3552664,84
331	971727,95	3552698,87
332	971770,74	3552761,61
333	971673,46	3553216,69
334	971662,76	3553265,53
335	971651,57	3553314,26
336	971639,89	3553362,88
337	971627,72	3553411,37
338	971615,07	3553459,74
339	971601,93	3553507,99
340	971588,30	3553556,09
341	971574,19	3553604,06
342	971559,60	3553651,88
343	971544,53	3553699,56
344	971528,97	3553747,08
345	971512,95	3553794,44
346	971496,44	3553841,64
347	971479,46	3553888,66
348	971462,01	3553935,52
349	971444,09	3553982,20
350	971425,70	3554028,69
351	971406,84	3554075,00
352	971387,51	3554121,11
353	971367,73	3554167,03
354	971347,48	3554212,75
355	971326,77	3554258,26
356	971305,61	3554303,56
357	971285,27	3554346,01
358	970961,35	3555012,40
359	970957,09	3555007,89
360	970952,09	3555012,62
361	970951,49	3555013,19
362	970952,90	3555014,68
363	970952,43	3555015,12
364	970954,90	3555017,74
365	970955,38	3555017,29
366	970956,79	3555018,78

Временных сооружений на период строительства автомобильной дороги общего пользования регионального значения		
№ точки	X	Y
367	970957,52	3555018,09
368	970959,49	3555016,22
369	970117,14	3556749,15
370	970086,44	3556738,84
371	970074,77	3556763,19
372	970053,13	3556778,60
373	969957,25	3556924,64
374	970001,04	3556957,48
375	969967,91	3557014,43
376	969914,14	3557123,13
377	969907,73	3557135,40
378	969891,06	3557167,33
379	969869,56	3557212,59
380	969848,55	3557257,96
381	969828,15	3557303,62
382	969787,67	3557395,06
383	969768,15	3557441,09
384	969749,05	3557487,31
385	969731,56	3557534,15
386	969715,54	3557581,32
387	969700,20	3557584,42
388	969686,00	3557627,08
389	969696,60	3557640,74
390	969683,78	3557676,22
391	969661,13	3557720,75
392	969649,22	3557769,31
393	969633,88	3557816,87
394	969627,02	3557837,65
395	969619,04	3557864,59
396	969618,12	3557867,14
397	969604,63	3557904,65
398	969572,24	3558007,06
399	969557,41	3558054,99
400	969543,56	3558103,03
401	969529,95	3558150,88
402	969514,56	3558198,51
403	969501,84	3558246,87
404	969477,41	3558337,77
405	969467,82	3558334,91
406	969492,17	3558244,30
407	969504,96	3558195,70
408	969520,36	3558148,05
409	969533,95	3558100,27
410	969547,83	3558052,13
411	969562,69	3558004,07
412	969595,16	3557901,44
413	969609,53	3557861,48
414	969617,47	3557834,67
415	969624,37	3557813,77
416	969639,59	3557766,58
417	969651,69	3557717,24
418	969674,56	3557672,30
419	969684,82	3557641,87
420	969674,82	3557628,99
421	969692,54	3557575,77

Временных сооружений на период строительства автомобильной дороги общего пользования регионального значения		
№ точки	X	Y
422	969707,67	3557572,71
423	969722,13	3557530,79
424	969739,74	3557483,65
425	969758,92	3557437,23
426	969778,50	3557391,08
427	969819,02	3557299,55
428	969839,44	3557253,82
429	969860,50	3557208,35
430	969882,11	3557162,87
431	969896,88	3557134,58
432	969689,95	3556764,24
433	969566,45	3556544,20
434	969589,20	3556529,92
435	969709,95	3556745,07
436	969834,96	3556833,09
437	969957,05	3556919,47
438	970050,93	3556776,48
439	970072,40	3556761,19
440	970085,04	3556734,84
441	970110,74	3556739,45
442	970947,54	3555017,88
443	970857,50	3554919,97
444	970872,62	3554907,75
445	970916,88	3554955,43
446	970918,31	3554952,53
447	970926,12	3554936,40
448	970940,10	3554922,52
449	970955,49	3554938,38
450	970956,06	3554938,38
451	970976,53	3554959,83
452	971276,26	3554341,67
453	971296,57	3554299,28
454	971317,69	3554254,07
455	971338,36	3554208,65
456	971358,56	3554163,03
457	971378,31	3554117,20
458	971397,59	3554071,18
459	971416,42	3554024,97
460	971434,77	3553978,57
461	971452,66	3553931,98
462	971470,07	3553885,22
463	971487,02	3553838,29
464	971503,49	3553791,19
465	971519,49	3553743,92
466	971535,01	3553696,50
467	971550,05	3553648,92
468	971564,61	3553601,19
469	971578,69	3553553,32
470	971592,29	3553505,31
471	971605,41	3553457,16
472	971618,04	3553408,89
473	971630,18	3553360,49
474	971641,83	3553311,97
475	971653,00	3553263,34
476	971663,68	3553214,57

Временных сооружений на период строительства автомобильной дороги общего пользования регионального значения		
№ точки	X	Y
477	971760,06	3552763,70
478	971720,26	3552705,34
479	971685,04	3552671,23
480	971641,59	3552603,91
481	971617,75	3552526,42
482	971630,31	3552472,36
483	971633,95	3552423,05
484	971641,53	3552372,39
485	971656,73	3552323,08
486	971677,74	3552279,47
487	971677,61	3552214,57
488	971756,52	3552163,39
489	971790,03	3552128,82
490	971823,71	3552092,39
491	971855,80	3552054,65
492	971885,58	3552015,79
493	971908,86	3551973,56
494	971924,35	3551927,63
495	971935,39	3551879,60
496	971959,18	3551832,22
497	971979,47	3551737,29
498	971959,78	3551718,33
499	971964,53	3551696,12
500	971976,37	3551699,61
501	971988,30	3551695,99
502	972003,11	3551626,72
503	972027,08	3551633,71
504	972038,58	3551578,46
1	972074,77	3551584,86
1	972312,82	3552786,49
2	972311,69	3552785,96
3	972309,95	3552789,73
4	972311,08	3552790,26
5	972309,96	3552792,68
6	972318,59	3552796,66
7	972319,71	3552794,23
8	972320,85	3552794,76
9	972322,58	3552790,99
10	972321,45	3552790,47
11	972322,57	3552788,04
12	972313,94	3552784,06
1	972312,82	3552786,49
1	972267,35	3552888,29
2	972266,21	3552887,77
3	972264,47	3552891,53
4	972265,61	3552892,06
5	972264,49	3552894,49
6	972273,11	3552898,47
7	972274,23	3552896,04
8	972275,37	3552896,56
9	972277,11	3552892,79
10	972275,97	3552892,27
11	972277,09	3552889,84

Временных сооружений на период строительства автомобильной дороги общего пользования регионального значения		
№ точки	X	Y
12	972268,47	3552885,86
1	972267,35	3552888,29
1	970918,71	3554979,94
2	970926,95	3554975,82
3	970918,71	3554971,70
1	970918,71	3554979,94
1	971007,84	3555068,73
2	971006,51	3555069,98
3	971007,91	3555071,47
4	971007,44	3555071,92
5	971009,92	3555074,53
6	971010,39	3555074,09
7	971011,80	3555075,58
8	971013,27	3555074,19
9	971017,39	3555070,28
10	971012,10	3555064,69
1	971007,84	3555068,73
1	971075,54	3555143,05
2	971083,39	3555139,12
3	971082,85	3555138,46
4	971079,51	3555136,79
5	971075,54	3555134,81
1	971075,54	3555143,05
1	969700,62	3556757,68
2	969704,12	3556754,50
3	969703,24	3556753,54
4	969704,28	3556752,60
5	969701,86	3556749,94
6	969700,82	3556750,88
7	969699,97	3556749,94
8	969697,48	3556752,16
9	969695,36	3556754,08
10	969696,23	3556755,05
11	969695,44	3556755,77
12	969696,17	3556757,06
13	969697,62	3556758,65
14	969698,66	3556757,71
15	969699,53	3556758,67
1	969700,62	3556757,68
1	969810,87	3556836,43
2	969810,06	3556837,57
3	969813,00	3556839,65
4	969813,81	3556838,51
5	969814,87	3556839,26
6	969818,46	3556834,21
7	969817,40	3556833,46
8	969818,21	3556832,32
9	969815,27	3556830,23
10	969814,46	3556831,37
11	969813,40	3556830,62

Временных сооружений на период строительства автомобильной дороги общего пользования регионального значения		
№ точки	X	Y
12	969809,81	3556835,68
1	969810,87	3556836,43
1	969928,18	3557074,35
2	969979,65	3556969,64
3	969947,05	3556945,46
4	969819,18	3556855,13
5	969740,28	3556799,38
6	969911,67	3557106,17
1	969928,18	3557074,35
1	969969,26	3556936,20
2	969968,19	3556937,67
3	969966,52	3556936,44
4	969961,63	3556943,16
5	969963,31	3556944,38
6	969962,21	3556945,89
7	969965,58	3556948,31
8	969966,67	3556946,82
9	969968,34	3556948,04
10	969973,23	3556941,33
11	969971,55	3556940,11
12	969972,65	3556938,60
1	969969,26	3556936,20
1	969986,77	3556963,12
2	969986,47	3556963,53
3	969989,83	3556965,98
4	969990,13	3556965,56
5	969992,90	3556967,58
6	969999,37	3556958,69
7	969996,60	3556956,67
8	969996,89	3556956,27
9	969993,54	3556953,82
10	969993,24	3556954,23
11	969990,48	3556952,21
12	969984,00	3556961,11
1	969986,77	3556963,12
1	970088,93	3557423,46
2	970081,86	3557260,61
3	970078,25	3557180,62
4	970073,03	3557064,78
5	970018,72	3557177,72
6	970007,85	3557204,71
7	969990,05	3557246,48
1	970088,93	3557423,46
1	970091,87	3557279,24
2	970090,47	3557279,33
3	970090,71	3557282,92
4	970092,10	3557282,83
5	970092,19	3557284,13
6	970098,38	3557283,72
7	970098,29	3557282,42

Временных сооружений на период строительства автомобильной дороги общего пользования регионального значения		
№ точки	X	Y
8	970099,69	3557282,33
9	970099,45	3557278,74
10	970098,05	3557278,83
11	970097,97	3557277,53
12	970091,78	3557277,94
1	970091,87	3557279,24
1	970100,96	3557477,66
2	970101,40	3557479,61
3	970100,71	3557479,76
4	970101,51	3557483,28
5	970102,19	3557483,12
6	970102,63	3557485,07
7	970110,04	3557483,40
8	970109,60	3557481,45
9	970110,29	3557481,30
10	970109,49	3557477,78
11	970108,81	3557477,94
12	970108,37	3557475,99
1	970100,96	3557477,66
Контур 2		
1	969572,99	3558366,27
2	969567,75	3558386,15
3	969555,61	3558434,59
4	969544,32	3558479,99
5	969532,32	3558531,72
6	969520,42	3558580,32
7	969507,41	3558634,50
8	969498,02	3558677,59
9	969486,78	3558726,39
10	969477,24	3558767,20
11	969444,20	3558907,94
12	969440,30	3558926,26
13	969427,82	3558968,56
14	969427,31	3558971,58
15	969417,40	3558970,17
16	969418,06	3558966,30
17	969430,60	3558923,81
18	969436,95	3558894,00
19	969439,05	3558884,13
20	969442,08	3558869,89
21	969444,66	3558859,92
22	969445,92	3558855,05
23	969448,34	3558845,67
24	969454,49	3558821,52
25	969466,77	3558768,09
26	969477,04	3558724,13
27	969488,26	3558675,40
28	969497,66	3558632,27
29	969510,70	3558577,96
30	969522,59	3558529,40
31	969534,59	3558477,65
32	969545,91	3558432,16
33	969558,07	3558383,66

Временных сооружений на период строительства автомобильной дороги общего пользования регионального значения		
№ точки	X	Y
34	969563,41	3558363,41
1	969572,99	3558366,27
Контур 3		
1	969477,41	3558337,77
2	969462,90	3558391,73
3	969450,28	3558440,11
4	969437,87	3558488,55
5	969426,32	3558537,20
6	969405,36	3558634,98
7	969394,81	3558683,86
8	969384,97	3558732,88
9	969375,61	3558782,00
10	969371,15	3558814,82
11	969365,68	3558817,67
12	969351,08	3558825,26
13	969342,08	3558876,09
14	969362,91	3558894,58
15	969352,09	3558960,87
16	969342,16	3558959,46
17	969352,10	3558898,36
18	969331,25	3558879,85
19	969342,09	3558818,67
20	969361,80	3558808,41
21	969365,74	3558780,39
22	969375,16	3558730,96
23	969385,02	3558681,82
24	969395,58	3558632,88
25	969416,57	3558534,99
26	969428,16	3558486,15
27	969440,60	3558437,61
28	969453,24	3558389,17
29	969467,82	3558334,91
1	969477,41	3558337,77
Контур 4		
1	969427,31	3558971,58
2	969419,57	3559017,24
3	969411,57	3559066,52
4	969403,92	3559115,86
5	969396,63	3559165,25
6	969389,70	3559214,70
7	969383,21	3559263,51
8	969384,18	3559345,60
9	969386,29	3559426,71
10	969384,15	3559439,67
11	969371,92	3559468,32
12	969368,80	3559487,03
13	969361,42	3559533,57
14	969366,44	3559562,06
15	969366,84	3559625,65
16	969389,26	3559641,15
17	969385,22	3559693,06
18	969349,08	3559709,73
19	969346,29	3559849,69

Временных сооружений на период строительства автомобильной дороги общего пользования регионального значения		
№ точки	X	Y
20	969355,26	3559877,00
21	969352,36	3559952,15
22	969349,23	3559999,82
23	969353,22	3560069,14
24	969356,75	3560109,29
25	969357,65	3560149,11
26	969358,69	3560189,79
27	969359,80	3560268,10
28	969356,40	3560367,86
29	969357,79	3560406,30
30	969359,01	3560441,48
31	969360,08	3560470,05
32	969386,36	3560472,14
33	969388,96	3560472,34
34	969390,61	3560473,95
35	969373,07	3560500,72
36	969368,05	3560490,27
37	969360,82	3560489,92
38	969361,50	3560508,87
39	969384,55	3560581,51
40	969388,21	3560684,65
41	969389,87	3560745,27
42	969387,24	3560824,91
43	969392,29	3560943,30
44	969392,52	3560964,62
45	969392,09	3560985,77
46	969388,81	3561187,71
47	969380,60	3561238,61
48	969387,81	3561411,91
49	969391,76	3561475,32
50	969396,15	3561538,70
51	969401,01	3561602,05
52	969405,80	3561651,78
53	969410,19	3561701,56
54	969415,21	3561751,16
55	969421,23	3561801,48
56	969428,78	3561840,97
57	969430,89	3561861,71
58	969434,81	3561899,75
59	969444,85	3561938,66
60	969445,72	3561944,85
61	969447,03	3561960,84
62	969447,03	3561998,25
63	969455,60	3562038,45
64	969457,18	3562059,59
65	969458,98	3562088,50
66	969467,62	3562157,80
67	969472,57	3562196,71
68	969482,74	3562244,26
69	969488,38	3562274,86
70	969491,68	3562293,86
71	969498,52	3562343,47
72	969506,54	3562393,28
73	969513,91	3562442,14
74	969519,15	3562471,72

Временных сооружений на период строительства автомобильной дороги общего пользования регионального значения		
№ точки	X	Y
75	969522,43	3562491,32
76	969531,15	3562540,40
77	969540,75	3562589,22
78	969547,15	3562617,29
79	969559,15	3562671,10
80	969562,45	3562685,88
81	969579,61	3562764,89
82	969590,61	3562897,29
83	969610,01	3562964,63
84	969624,12	3563018,34
85	969648,58	3563115,06
86	969692,34	3563280,41
87	969703,94	3563323,24
88	969752,97	3563542,17
89	969765,88	3563600,74
90	969795,37	3563714,56
91	969807,91	3563782,05
92	969879,31	3564062,65
93	969905,87	3564159,74
94	969926,85	3564214,80
95	969947,09	3564273,74
96	969958,54	3564311,60
97	969975,84	3564363,45
98	969993,64	3564403,80
99	970016,36	3564458,19
100	970055,09	3564550,10
101	970069,82	3564589,18
102	970087,63	3564635,82
103	970105,91	3564682,38
104	970118,89	3564716,78
105	970141,10	3564774,70
106	970173,14	3564869,17
107	970233,04	3565015,60
108	970245,61	3565055,17
109	970298,92	3565172,52
110	970319,38	3565218,61
111	970341,13	3565276,34
112	970356,81	3565324,34
113	970366,24	3565362,42
114	970378,39	3565411,20
115	970387,80	3565460,83
116	970391,99	3565489,06
117	970397,37	3565536,05
118	970401,50	3565618,41
119	970398,85	3565704,04
120	970395,81	3565737,50
121	970393,21	3565762,75
122	970385,49	3565812,64
123	970375,65	3565862,13
124	970363,44	3565911,21
125	970348,28	3565959,35
126	970331,61	3566006,97
127	970315,91	3566045,51
128	970292,95	3566099,59
129	970280,72	3566123,40

Временных сооружений на период строительства автомобильной дороги общего пользования регионального значения		
№ точки	X	Y
130	970264,30	3566170,71
131	970224,03	3566233,07
132	970194,55	3566276,11
133	970137,44	3566347,93
134	970101,09	3566391,81
135	969953,69	3566618,43
136	969933,04	3566661,87
137	969912,54	3566693,79
138	969890,93	3566738,47
139	969713,34	3567012,19
140	969698,37	3567040,08
141	969637,84	3567113,25
142	969611,56	3567154,90
143	969585,82	3567197,31
144	969562,71	3567240,84
145	969542,52	3567285,86
146	969525,23	3567332,12
147	969510,53	3567379,42
148	969494,80	3567437,63
149	969479,42	3567496,54
150	969460,90	3567594,43
151	969417,02	3567760,86
152	969385,22	3567854,51
153	969372,83	3567928,13
154	969366,51	3567977,73
155	969374,28	3567986,09
156	969358,62	3568041,83
157	969334,05	3568048,55
158	969321,44	3568096,31
159	969308,54	3568144,72
160	969280,21	3568249,05
161	969269,49	3568296,95
162	969261,31	3568332,58
163	969249,52	3568384,32
164	969233,80	3568432,27
165	969217,57	3568477,31
166	969198,61	3568524,12
167	969176,68	3568569,81
168	969151,84	3568613,86
169	969136,28	3568638,60
170	969116,45	3568668,82
171	969087,92	3568708,61
172	969030,94	3568790,67
173	968974,25	3568872,98
174	968934,58	3568931,39
175	968946,86	3568940,11
176	968917,17	3568983,65
177	968904,56	3568975,40
178	968804,97	3569120,65
179	968579,40	3569450,91
180	968506,89	3569559,42
181	968478,11	3569604,29
182	968434,66	3569666,47
183	968356,72	3569766,78
184	968332,22	3569795,47

Временных сооружений на период строительства автомобильной дороги общего пользования регионального значения		
№ точки	X	Y
185	968251,59	3569882,84
186	968179,25	3569966,94
187	968114,80	3570042,96
188	968067,90	3570095,51
189	968004,23	3570163,02
190	967976,33	3570195,46
191	967959,53	3570219,21
192	967931,03	3570252,96
193	967905,11	3570286,80
194	967884,57	3570309,02
195	967854,45	3570347,18
196	967830,46	3570388,89
197	967806,05	3570431,72
198	967779,21	3570492,15
199	967756,14	3570544,33
200	967731,48	3570614,59
201	967721,59	3570656,59
202	967710,70	3570712,18
203	967703,30	3570759,52
204	967698,66	3570808,57
205	967697,92	3570849,46
206	967698,34	3570907,51
207	967700,73	3570939,94
208	967701,81	3570956,85
209	967707,81	3571005,92
210	967716,44	3571054,63
211	967727,51	3571102,83
212	967741,17	3571150,28
213	967755,46	3571189,60
214	967784,80	3571244,14
215	967797,92	3571275,34
216	967829,84	3571343,93
217	967873,27	3571413,79
218	967916,42	3571473,58
219	967985,04	3571565,34
220	968020,89	3571613,54
221	968046,61	3571656,09
222	968070,29	3571687,71
223	968104,24	3571724,37
224	968129,89	3571767,25
225	968689,10	3572513,59
226	968728,23	3572555,74
227	968764,07	3572604,59
228	968800,18	3572653,27
229	968860,86	3572729,54
230	968931,26	3572827,68
231	968963,24	3572870,18
232	968979,33	3572859,90
233	969011,10	3572902,30
234	968996,60	3572914,75
235	969112,93	3573070,30
236	969146,35	3573118,03
237	969154,06	3573129,26
238	969185,06	3573184,20
239	969211,50	3573226,52

Временных сооружений на период строительства автомобильной дороги общего пользования регионального значения		
№ точки	X	Y
240	969237,13	3573269,75
241	969260,90	3573312,45
242	969292,70	3573372,94
243	969320,51	3573417,93
244	969339,76	3573457,15
245	969358,38	3573499,46
246	969377,66	3573545,94
247	969393,90	3573589,86
248	969412,95	3573644,24
249	969425,52	3573682,40
250	969441,40	3573736,94
251	969455,40	3573795,36
252	969465,43	3573832,46
253	969478,68	3573897,13
254	969492,53	3573981,77
255	969499,62	3574031,45
256	969505,53	3574081,50
257	969510,14	3574152,04
258	969506,65	3574181,33
259	969509,33	3574230,93
260	969523,74	3574309,31
261	969524,42	3574410,98
262	969532,16	3574528,05
263	969536,41	3574627,98
264	969541,25	3574709,41
265	969552,86	3574927,57
266	969555,24	3575009,97
267	969561,11	3575108,83
268	969565,62	3575189,79
269	969570,74	3575289,70
270	969582,15	3575517,41
271	969587,30	3575629,43
272	969586,25	3575716,31
273	969600,45	3575827,62
274	969600,67	3575868,88
275	969597,75	3575938,96
276	969613,34	3576240,12
277	969630,52	3576284,33
278	969626,76	3576397,21
279	969630,09	3576446,89
280	969632,56	3576488,01
281	969627,38	3576537,59
282	969628,05	3576587,97
283	969627,79	3576638,14
284	969626,96	3576678,48
285	969631,88	3576685,71
286	969633,72	3576734,51
287	969627,72	3576754,57
288	969725,77	3576736,29
289	969731,07	3576764,22
290	969668,48	3576775,72
291	969633,62	3576782,13
292	969634,93	3576789,65
293	969635,33	3576816,18
294	969626,22	3576920,90

Временных сооружений на период строительства автомобильной дороги общего пользования регионального значения		
№ точки	X	Y
295	969611,25	3576919,69
296	969605,84	3576967,55
297	969599,34	3577017,30
298	969593,04	3577060,17
299	969586,74	3577100,55
300	969574,94	3577166,72
301	969566,17	3577210,76
302	969556,26	3577257,59
303	969544,95	3577306,41
304	969522,03	3577403,76
305	969510,74	3577452,34
306	969500,55	3577501,01
307	969496,74	3577522,68
308	969491,29	3577562,90
309	969487,58	3577612,13
310	969487,08	3577661,46
311	969489,80	3577710,73
312	969495,71	3577759,71
313	969504,82	3577808,28
314	969510,38	3577831,47
315	969526,69	3577847,90
316	969565,86	3577954,74
317	969578,31	3577993,11
318	969610,52	3578048,55
319	969634,58	3578068,15
320	969668,59	3578119,36
321	969747,62	3578196,25
322	969830,60	3578264,54
323	969899,32	3578303,52
324	969926,25	3578317,43
325	969938,88	3578308,40
326	969971,30	3578243,01
327	969998,22	3578256,36
328	969965,86	3578320,78
329	969990,22	3578331,51
330	969993,62	3578353,65
331	970012,28	3578360,76
332	970058,21	3578375,21
333	970227,86	3578438,83
334	970343,23	3578479,55
335	970360,40	3578485,16
336	970434,68	3578511,99
337	970472,87	3578528,73
338	970517,00	3578549,91
339	970547,19	3578554,74
340	970566,57	3578567,94
341	970624,77	3578586,46
342	970640,35	3578551,85
343	970658,30	3578505,19
344	970680,75	3578449,55
345	970718,14	3578463,76
346	970698,53	3578520,46
347	970682,96	3578567,97
348	970673,67	3578602,02
349	970698,16	3578609,81

Временных сооружений на период строительства автомобильной дороги общего пользования регионального значения		
№ точки	X	Y
350	970810,39	3578648,15
351	970867,19	3578668,62
352	970923,53	3578690,39
353	970982,61	3578708,43
354	971018,92	3578728,02
355	971053,71	3578737,34
356	971111,62	3578754,33
357	971164,67	3578770,52
358	971212,29	3578786,45
359	971259,49	3578803,34
360	971306,85	3578820,02
361	971353,51	3578839,01
362	971400,17	3578857,23
363	971451,03	3578879,25
364	971489,53	3578896,05
365	971535,24	3578916,02
366	971581,32	3578934,92
367	971627,66	3578953,09
368	971652,58	3578962,13
369	971690,80	3578976,00
370	971729,04	3578984,39
371	971871,20	3579029,32
372	971911,48	3579041,79
373	971936,17	3579046,85
374	971934,65	3578937,84
375	971942,84	3578937,42
376	971949,65	3578937,31
377	971964,62	3578937,34
378	971966,29	3579053,03
379	971994,33	3579058,79
380	972053,68	3579074,23
381	972177,58	3579091,45
382	972200,41	3579097,91
383	972212,29	3579089,39
384	972219,57	3579089,57
385	972288,82	3579096,95
386	972304,83	3579106,68
387	972344,36	3579107,51
388	972380,56	3579112,96
389	972375,70	3579096,14
390	972370,46	3578983,86
391	972314,09	3578792,80
392	972338,80	3578785,47
393	972390,71	3578948,08
394	972400,30	3578979,53
395	972405,50	3579091,21
396	972411,03	3579110,37
397	972518,35	3579123,63
398	972502,79	3579091,15
399	972520,82	3579082,51
400	972534,20	3579110,46
401	972540,35	3579123,16
402	972564,16	3579125,27
403	972583,42	3579119,89
404	972585,40	3579127,15

Временных сооружений на период строительства автомобильной дороги общего пользования регионального значения		
№ точки	X	Y
405	972617,00	3579129,91
406	972602,82	3579104,52
407	972617,96	3579096,05
408	972635,08	3579126,66
409	972638,57	3579125,48
410	972657,50	3579119,03
411	972661,73	3579131,45
412	972672,17	3579118,82
413	972678,88	3579124,37
414	972680,15	3579122,82
415	972685,88	3579115,89
416	972692,90	3579107,41
417	972724,30	3579133,37
418	972774,71	3579135,94
419	972770,13	3579102,08
420	972796,85	3579098,33
421	972808,29	3579155,01
422	972839,77	3579159,51
423	972836,20	3579138,08
424	972892,18	3579128,66
425	972901,11	3579149,68
426	972949,27	3579158,54
427	973007,91	3579171,44
428	973042,50	3579177,40
429	973192,53	3579190,45
430	973337,35	3579200,82
431	973454,67	3579210,48
432	973569,02	3579207,42
433	973653,11	3579212,46
434	973769,28	3579228,82
435	973891,76	3579242,03
436	974013,41	3579255,97
437	974159,28	3579304,17
438	974420,45	3579331,30
439	974616,89	3579352,19
440	974637,39	3579344,65
441	974653,35	3579194,56
442	974926,11	3579223,59
443	975169,69	3579246,21
444	975154,22	3579391,72
445	975172,14	3579405,58
446	975233,27	3579415,24
447	975267,68	3579418,09
448	975287,97	3579420,58
449	975313,48	3579423,58
450	975417,84	3579437,35
451	975478,38	3579443,84
452	975564,61	3579453,09
453	975742,65	3579472,24
454	975905,81	3579485,00
455	976037,64	3579502,44
456	976084,63	3579494,95
457	976111,32	3579502,10
458	976138,14	3579516,99
459	976243,79	3579538,87

Временных сооружений на период строительства автомобильной дороги общего пользования регионального значения		
№ точки	X	Y
460	976434,79	3579581,94
461	976579,11	3579639,14
462	976782,10	3579743,50
463	976871,31	3579795,58
464	976973,60	3579862,21
465	977032,23	3579908,70
466	977083,68	3579959,59
467	977290,08	3580127,45
468	977333,24	3580156,26
469	977348,06	3580167,58
470	977395,12	3580205,54
471	977435,25	3580235,06
472	977475,18	3580264,69
473	977508,22	3580286,88
474	977571,48	3580338,15
475	977608,53	3580367,23
476	977632,56	3580385,30
477	977672,98	3580414,33
478	977714,12	3580442,32
479	977741,49	3580460,06
480	977776,39	3580488,20
481	977791,41	3580496,95
482	977838,04	3580523,58
483	977880,85	3580548,99
484	977928,42	3580573,75
485	977964,74	3580599,38
486	978010,00	3580620,14
487	978052,32	3580638,10
488	978097,69	3580656,07
489	978144,42	3580672,97
490	978191,65	3580688,53
491	978239,09	3580703,82
492	978274,23	3580714,38
493	978342,08	3580729,34
494	978376,59	3580730,29
495	978411,96	3580740,76
496	978466,31	3580767,89
497	978589,81	3580804,65
498	978597,49	3580781,49
499	978626,55	3580789,15
500	978618,57	3580813,20
501	978660,01	3580825,54
502	978667,73	3580809,37
503	978697,56	3580819,05
504	978703,10	3580780,09
505	978722,90	3580782,90
506	978737,86	3580788,02
507	978754,37	3580799,31
508	978723,49	3580844,43
509	978801,48	3580867,63
510	978850,56	3580873,59
511	978895,35	3580895,56
512	978935,60	3580907,54
513	978985,02	3580908,46
514	979029,80	3580935,57

Временных сооружений на период строительства автомобильной дороги общего пользования регионального значения		
№ точки	X	Y
515	979164,22	3580975,57
516	979212,53	3580984,30
517	979272,27	3580999,62
518	979312,05	3581013,08
519	979321,16	3581016,61
520	979356,87	3581032,89
521	979436,06	3581056,46
522	979476,95	3581068,63
523	979643,36	3581118,15
524	979691,27	3581127,08
525	979826,05	3581148,28
526	979936,76	3581043,50
527	979999,93	3581062,29
528	979987,58	3581144,28
529	980103,75	3581178,70
530	980251,99	3581222,55
531	980236,22	3581294,56
532	981447,29	3581654,93
533	981496,86	3581662,68
534	981552,77	3581675,91
535	981584,99	3581657,27
536	981613,21	3581595,54
537	981680,98	3581615,71
538	981747,64	3581736,35
539	981805,53	3581748,83
540	981826,00	3581763,55
541	981869,25	3581777,19
542	981909,17	3581747,28
543	981989,81	3581770,78
544	981997,51	3581818,66
545	982308,21	3581911,11
546	982319,99	3581889,92
547	982368,20	3581904,26
548	982365,32	3581928,10
549	982567,27	3581988,20
550	982616,73	3582002,91
551	982627,27	3581982,08
552	982674,87	3581996,25
553	982671,76	3582019,27
554	982672,96	3582019,63
555	982720,91	3582033,34
556	982769,04	3582046,24
557	982817,38	3582058,32
558	982865,93	3582069,59
559	982914,65	3582080,04
560	982963,54	3582089,67
561	983012,59	3582098,48
562	983033,40	3582101,86
563	983036,32	3582097,50
564	983060,17	3582101,37
565	983061,58	3582106,32
566	983111,97	3582105,34
567	983125,08	3582108,89
568	983153,12	3582119,06
569	983201,00	3582124,51

Временных сооружений на период строительства автомобильной дороги общего пользования регионального значения		
№ точки	X	Y
570	983270,51	3582123,63
571	983296,04	3582125,58
572	983334,57	3582128,13
573	983394,85	3582138,59
574	983420,88	3582139,41
575	983458,77	3582140,36
576	983491,70	3582140,85
577	983538,38	3582140,86
578	983619,73	3582140,54
579	983657,46	3582140,39
580	983735,28	3582140,09
581	983817,39	3582134,72
582	983819,66	3582134,70
583	983857,48	3582134,24
584	983934,64	3582133,29
585	984011,58	3582132,29
586	984014,25	3582089,01
587	984016,79	3582039,07
588	984018,16	3581989,10
589	984057,86	3581988,95
590	984059,61	3582038,91
591	984062,53	3582088,83
592	984065,42	3582128,34
593	984134,90	3582135,08
594	984140,85	3582057,88
595	984140,99	3582005,41
596	984160,88	3582005,32
597	984160,69	3582073,34
598	984160,58	3582087,83
599	984182,85	3582087,98
600	984182,82	3582127,91
601	984265,22	3582129,34
602	984398,04	3582128,35
603	984444,14	3582119,32
604	984482,30	3582094,51
605	984506,75	3582056,27
606	984508,35	3582017,58
607	984496,68	3581903,16
608	984486,37	3581803,74
609	984480,55	3581745,41
610	984480,71	3581702,99
611	984492,56	3581651,53
612	984492,16	3581605,98
613	984517,27	3581602,37
614	984563,19	3581688,50
615	984576,43	3581761,22
616	984581,18	3581787,44
617	984588,36	3581831,22
618	984615,11	3582093,87
619	984627,18	3582100,98
620	984649,16	3582115,78
621	984669,26	3582169,20
622	984690,05	3582213,59
623	984724,13	3582247,78
624	984750,31	3582283,99

Временных сооружений на период строительства автомобильной дороги общего пользования регионального значения		
№ точки	X	Y
625	984755,72	3582282,29
626	984763,27	3582279,60
627	984781,36	3582273,14
628	984830,78	3582413,86
629	984830,92	3582418,52
630	984792,51	3582557,64
631	984794,33	3582640,85
632	984786,81	3582641,18
633	984775,89	3582654,93
634	984776,17	3582683,99
635	984761,27	3582718,32
636	984723,60	3582753,55
637	984685,26	3582776,72
638	984659,95	3582834,52
639	984656,13	3582843,25
640	984646,74	3582864,70
641	984643,92	3582913,82
642	984643,58	3582986,58
643	984638,88	3583038,37
644	984644,65	3583266,45
645	984618,03	3583363,50
646	984594,68	3583364,31
647	984585,58	3583318,22
648	984563,57	3583252,46
649	984551,85	3583204,05
650	984550,09	3583143,68
651	984542,16	3582994,19
652	984538,08	3582894,15
653	984536,06	3582769,42
654	984527,37	3582694,44
655	984529,40	3582669,09
656	984527,74	3582594,60
657	984522,36	3582544,64
657.1	984521,09	3582469,73
657.2	984520,18	3582419,96
657.3	984513,61	3582397,39
657.4	984516,53	3582378,75
657.5	984507,71	3582357,92
658	984486,58	3582319,86
659	984480,16	3582285,79
660	984452,72	3582246,53
661	984435,52	3582238,59
662	984388,00	3582233,50
663	984339,05	3582233,44
664	984275,19	3582232,06
665	984182,73	3582231,46
666	984182,70	3582270,98
667	984158,80	3582270,83
668	984158,41	3582311,76
669	984138,36	3582311,92
670	984138,90	3582260,85
671	984134,82	3582231,44
672	984065,36	3582230,78
673	984062,00	3582270,06
674	984060,16	3582319,70

Временных сооружений на период строительства автомобильной дороги общего пользования регионального значения		
№ точки	X	Y
675	984059,24	3582365,08
676	984019,74	3582365,08
677	984017,96	3582305,46
678	984015,96	3582255,92
679	984012,98	3582230,03
680	983954,90	3582229,19
681	983757,99	3582226,62
682	983666,80	3582226,38
683	983663,38	3582248,04
684	983613,76	3582248,23
685	983609,99	3582226,22
686	983495,70	3582225,92
687	983361,70	3582222,26
688	983249,28	3582214,58
689	983118,39	3582200,46
690	983014,69	3582185,10
691	982930,53	3582170,01
692	982848,93	3582152,93
693	982723,64	3582123,83
694	982629,75	3582095,90
695	982515,54	3582061,61
696	982430,22	3582036,18
697	982316,61	3582000,62
698	982222,51	3581972,92
699	982172,69	3581963,05
700	982137,59	3581961,48
701	982092,47	3581935,59
702	982053,91	3581925,68
703	982044,93	3581947,66
704	981993,51	3581932,36
705	981996,44	3581910,90
706	981957,52	3581900,90
707	981909,01	3581890,98
708	981886,62	3581878,07
709	981861,53	3581869,70
710	981808,57	3581851,11
711	981752,31	3581848,69
712	981732,12	3581906,61
713	981728,70	3581970,51
714	981710,22	3582022,29
715	981639,16	3582023,01
716	981593,56	3581987,01
717	981559,77	3581942,01
718	981544,00	3581893,42
719	981537,07	3581840,93
720	981540,12	3581789,75
721	981527,24	3581767,40
722	980240,56	3581384,53
723	980186,03	3581392,67
724	979963,93	3581329,39
725	979931,26	3581350,48
726	979891,32	3581412,57
727	979839,79	3581469,89
728	979751,20	3581524,21
729	979699,90	3581535,28

Временных сооружений на период строительства автомобильной дороги общего пользования регионального значения		
№ точки	X	Y
730	979644,72	3581534,21
731	979565,90	3581495,59
732	979633,43	3581268,66
733	979501,63	3581227,82
734	979459,13	3581152,24
735	979327,33	3581114,63
736	979241,43	3581093,83
737	979154,36	3581065,83
738	979091,27	3581042,86
739	978998,06	3581016,38
740	978952,58	3581014,09
741	978872,02	3580979,10
742	978807,15	3580964,58
743	978695,59	3580925,56
744	978690,46	3580942,36
745	978682,48	3580939,76
746	978671,08	3580936,04
747	978663,78	3580933,66
748	978629,04	3580922,33
749	978633,04	3580906,32
750	978605,37	3580898,04
751	978579,06	3580974,07
752	978529,49	3580957,69
753	978514,73	3581002,14
754	978582,69	3581024,55
755	978577,71	3581037,53
756	978510,45	3581015,30
757	978487,72	3581084,09
758	978371,97	3581045,85
759	978435,60	3580853,30
760	978399,42	3580847,67
761	978375,25	3580839,98
762	978288,59	3580804,26
763	978201,00	3580777,51
764	978130,70	3580755,16
765	978089,07	3580740,64
766	977995,53	3580706,04
767	977971,35	3580700,05
768	977959,32	3580695,48
769	977939,90	3580686,43
770	977920,41	3580676,09
771	977877,94	3580651,79
772	977861,84	3580643,80
773	977816,86	3580620,34
774	977773,03	3580595,53
775	977729,97	3580569,74
776	977687,35	3580543,15
777	977649,38	3580518,44
778	977601,24	3580485,53
779	977562,59	3580457,33
780	977525,15	3580429,00
781	977483,96	3580397,38
782	977459,88	3580382,05
783	977403,60	3580338,66
784	977357,63	3580305,30

Временных сооружений на период строительства автомобильной дороги общего пользования регионального значения		
№ точки	X	Y
785	977324,24	3580276,89
786	977285,80	3580245,15
787	977247,01	3580213,49
788	977208,81	3580181,16
789	977170,40	3580148,85
790	977093,24	3580085,93
791	977054,14	3580054,63
792	976935,61	3579966,25
793	976806,53	3579880,76
794	976713,22	3579826,34
795	976528,24	3579742,20
796	976403,64	3579698,71
797	976310,75	3579671,09
798	976211,26	3579648,53
799	976108,20	3579629,66
800	976086,74	3579627,76
801	976040,14	3579620,66
802	975964,87	3579612,10
803	975893,31	3579606,34
804	975791,31	3579593,09
805	975714,29	3579582,55
806	975589,94	3579562,30
807	975420,14	3579543,98
808	975371,26	3579541,01
809	975321,31	3579537,18
810	975293,64	3579534,75
811	975288,90	3579541,50
812	975265,49	3579539,26
813	975263,19	3579532,80
814	975215,01	3579535,70
815	975176,91	3579522,21
816	975161,29	3579524,59
817	975143,16	3579529,52
818	975134,23	3579562,86
819	975122,29	3579675,11
820	974870,37	3579647,23
821	974827,24	3579647,23
822	974769,05	3579637,89
823	974608,20	3579618,90
824	974622,65	3579482,90
825	974616,87	3579476,08
826	973813,68	3579390,84
827	973792,58	3579416,34
828	973745,31	3579409,90
829	973725,97	3579381,54
830	973650,43	3579373,53
831	973545,13	3579367,30
832	973536,96	3579350,20
833	973482,11	3579343,60
834	973466,62	3579360,60
835	973443,53	3579359,01
836	973405,85	3579351,91
837	973395,27	3579331,17
838	973281,92	3579316,27
839	972920,40	3579277,81

Временных сооружений на период строительства автомобильной дороги общего пользования регионального значения		
№ точки	X	Y
840	972925,45	3579308,61
841	972866,27	3579318,47
842	972863,98	3579299,24
843	972849,61	3579278,07
844	972841,45	3579271,55
845	972828,37	3579270,98
846	972832,45	3579355,47
847	972806,46	3579357,31
848	972799,98	3579315,39
849	972792,71	3579268,30
850	972773,76	3579266,78
851	972787,71	3579317,18
852	972768,33	3579322,14
853	972766,52	3579315,58
854	972759,89	3579318,90
855	972754,96	3579309,06
856	972746,82	3579317,43
857	972720,12	3579291,45
858	972713,56	3579298,24
859	972679,48	3579265,34
860	972660,65	3579282,50
861	972645,78	3579296,17
862	972634,90	3579284,05
863	972629,24	3579289,27
864	972614,53	3579302,82
865	972600,10	3579286,41
866	972554,56	3579237,74
867	972510,38	3579232,93
868	972448,50	3579226,43
869	972460,66	3579244,75
870	972497,89	3579300,78
871	972502,40	3579307,57
872	972539,57	3579463,25
873	972533,65	3579474,65
874	972507,14	3579465,66
875	972448,85	3579339,19
876	972445,81	3579329,51
877	972412,82	3579224,49
878	972392,48	3579223,37
879	972239,20	3579203,61
880	972189,47	3579197,53
881	972143,28	3579190,59
882	972091,77	3579186,92
883	972041,48	3579176,84
884	971992,12	3579168,43
885	971968,56	3579160,50
886	971970,96	3579319,19
887	971940,98	3579319,61
888	971938,37	3579151,08
889	971897,09	3579140,78
890	971861,57	3579132,81
891	971807,79	3579112,80
892	971765,19	3579099,58
893	971726,82	3579086,23
894	971658,10	3579062,02

Временных сооружений на период строительства автомобильной дороги общего пользования регионального значения		
№ точки	X	Y
895	971630,86	3579052,88
896	971565,79	3579029,34
897	971524,05	3579012,18
898	971519,81	3579010,15
899	971569,44	3579020,02
900	971634,15	3579043,44
901	971661,35	3579052,56
902	971730,13	3579076,79
903	971768,31	3579090,08
904	971811,01	3579103,33
905	971864,42	3579123,20
906	971899,38	3579131,04
907	971947,16	3579142,74
908	971994,57	3579158,70
909	972043,31	3579167,01
910	972093,12	3579176,99
911	972144,38	3579180,64
912	972190,82	3579187,62
913	972240,44	3579193,69
914	972393,40	3579213,40
915	972462,05	3579217,18
916	972660,20	3579240,47
917	972759,00	3579254,89
918	972844,54	3579261,22
919	972857,03	3579271,20
920	972872,26	3579293,62
921	972874,48	3579306,97
922	972913,94	3579300,39
923	972908,22	3579266,09
924	972950,06	3579271,69
925	973049,24	3579284,35
926	973117,21	3579291,04
927	973283,17	3579306,34
928	973354,12	3579317,68
929	973401,65	3579321,67
930	973412,52	3579343,00
931	973444,80	3579349,07
932	973462,48	3579350,29
933	973478,19	3579333,05
934	973535,76	3579340,02
935	973543,75	3579340,99
936	973551,60	3579357,59
937	973651,26	3579363,56
938	973731,62	3579372,08
939	973751,07	3579400,59
940	973788,42	3579405,68
941	973809,39	3579380,33
942	974621,91	3579466,56
943	974633,05	3579479,69
944	974619,19	3579610,12
945	974770,43	3579627,98
946	974828,04	3579637,23
947	974870,92	3579637,23
948	975113,41	3579664,06
949	975124,37	3579561,03

Временных сооружений на период строительства автомобильной дороги общего пользования регионального значения		
№ точки	X	Y
950	975134,99	3579521,38
951	975159,22	3579514,79
952	975177,89	3579511,95
953	975216,44	3579525,60
954	975270,08	3579522,37
955	975272,77	3579529,91
956	975284,06	3579530,99
957	975288,77	3579524,28
958	975322,13	3579527,21
959	975371,94	3579531,04
960	975420,98	3579534,01
961	975591,28	3579552,39
962	975715,77	3579572,66
963	975792,63	3579583,18
964	975894,36	3579596,39
965	975965,84	3579602,15
966	976041,46	3579610,74
967	976087,93	3579617,82
968	976109,54	3579619,74
969	976213,26	3579638,74
970	976313,29	3579661,41
971	976406,72	3579689,19
972	976531,97	3579732,91
973	976717,83	3579817,45
974	976811,81	3579872,27
975	976941,36	3579958,07
976	977060,25	3580046,72
977	977099,52	3580078,15
978	977176,78	3580141,15
979	977215,26	3580173,52
980	977253,40	3580205,80
981	977292,15	3580237,42
982	977330,66	3580269,23
983	977363,82	3580297,43
984	977409,59	3580330,65
985	977465,63	3580373,86
986	977489,70	3580389,18
987	977531,21	3580421,05
988	977568,56	3580449,30
989	977607,01	3580477,36
990	977654,93	3580510,12
991	977692,73	3580534,72
992	977735,19	3580561,21
993	977778,07	3580586,89
994	977821,63	3580611,56
995	977866,37	3580634,89
996	977882,65	3580642,96
997	977925,24	3580667,33
998	977944,36	3580677,48
999	977963,21	3580686,26
1000	977974,34	3580690,49
1001	977998,45	3580696,46
1002	978045,67	3580713,65
1003	978092,48	3580731,24
1004	978139,69	3580747,71

Временных сооружений на период строительства автомобильной дороги общего пользования регионального значения		
№ точки	X	Y
1005	978187,32	3580762,93
1006	978220,52	3580772,97
1007	978291,56	3580794,15
1008	978382,54	3580832,19
1009	978401,64	3580837,90
1010	978480,45	3580850,36
1011	978645,10	3580899,33
1012	978641,00	3580915,73
1013	978667,21	3580924,34
1014	978674,52	3580908,11
1015	978760,33	3580933,64
1016	978805,01	3580952,91
1017	978810,15	3580955,00
1018	978875,13	3580969,54
1019	978954,91	3581004,20
1020	978998,67	3581006,52
1021	979094,37	3581033,34
1022	979169,47	3581061,33
1023	979246,46	3581086,30
1024	979287,53	3581096,14
1025	979329,72	3581104,92
1026	979462,83	3581142,58
1027	979508,40	3581219,45
1028	979621,05	3581254,51
1029	979645,17	3581263,75
1030	979577,90	3581490,33
1031	979647,13	3581524,25
1032	979698,93	3581525,26
1033	979747,86	3581514,70
1034	979792,95	3581492,20
1035	979833,19	3581462,33
1036	979868,26	3581426,49
1037	979898,47	3581386,54
1038	979923,84	3581343,37
1039	979962,31	3581318,53
1040	980166,76	3581376,78
1041	980186,69	3581382,46
1042	980241,28	3581374,31
1043	981533,91	3581758,95
1044	981550,28	3581787,35
1045	981547,11	3581840,57
1046	981553,78	3581891,12
1047	981570,32	3581939,40
1048	981600,78	3581979,97
1049	981642,59	3582012,97
1050	981703,15	3582012,36
1051	981718,80	3581968,50
1052	981722,62	3581903,46
1053	981745,84	3581838,40
1054	981810,24	3581841,18
1055	981866,05	3581857,79
1056	981909,88	3581878,93
1057	981950,07	3581890,46
1058	982008,01	3581900,03
1059	982004,58	3581925,22

Временных сооружений на период строительства автомобильной дороги общего пользования регионального значения		
№ точки	X	Y
1060	982039,10	3581935,49
1061	982048,65	3581912,12
1062	982095,98	3581926,20
1063	982140,53	3581951,60
1064	982169,82	3581952,91
1065	982229,91	3581966,06
1066	982545,84	3582060,20
1067	982637,50	3582087,35
1068	982676,53	3582099,83
1069	982724,46	3582112,95
1070	982781,85	3582126,95
1071	982830,47	3582138,61
1072	982879,29	3582149,40
1073	982928,28	3582159,42
1074	982977,43	3582168,61
1075	983026,72	3582177,01
1076	983076,14	3582184,59
1077	983125,68	3582191,36
1078	983175,33	3582197,31
1079	983225,07	3582202,44
1080	983274,88	3582206,76
1081	983324,76	3582210,26
1082	983374,69	3582212,94
1083	983424,66	3582214,80
1084	983474,65	3582215,89
1085	983541,44	3582215,97
1086	983618,32	3582215,58
1087	983622,19	3582238,20
1088	983654,83	3582238,07
1089	983658,41	3582215,39
1090	983741,44	3582215,07
1091	983841,44	3582214,67
1092	983938,10	3582219,17
1093	984021,81	3582219,25
1094	984025,93	3582255,15
1095	984027,95	3582305,11
1096	984029,44	3582355,08
1097	984049,44	3582355,08
1098	984050,16	3582319,41
1099	984052,02	3582269,44
1100	984056,27	3582219,65
1101	984139,13	3582221,47
1102	984239,13	3582221,26
1103	984309,35	3582222,58
1104	984338,47	3582223,45
1105	984401,07	3582223,51
1106	984438,39	3582228,90
1107	984459,37	3582238,59
1108	984489,77	3582282,06
1109	984492,03	3582293,75
1110	984494,70	3582308,56
1111	984507,15	3582306,62
1112	984521,94	3582327,53
1113	984534,74	3582350,07
1114	984538,56	3582383,53

Временных сооружений на период строительства автомобильной дороги общего пользования регионального значения		
№ точки	X	Y
1115	984539,76	3582414,98
1116	984549,52	3582464,71
1117	984555,77	3582671,36
1118	984553,77	3582671,42
1119	984554,94	3582710,06
1120	984556,94	3582710,00
1121	984573,65	3583264,27
1122	984638,69	3583262,30
1123	984631,85	3583036,46
1124	984638,58	3582986,23
1125	984638,92	3582913,66
1126	984641,79	3582863,65
1127	984677,13	3582769,93
1128	984716,77	3582746,25
1129	984754,44	3582711,02
1130	984766,56	3582681,58
1131	984765,65	3582628,19
1132	984759,44	3582615,08
1133	984778,07	3582562,24
1134	984781,03	3582541,53
1135	984788,99	3582537,55
1136	984782,09	3582534,10
1137	984786,00	3582506,68
1138	984785,71	3582459,97
1139	984780,66	3582415,37
1140	984776,77	3582371,19
1141	984758,56	3582321,91
1142	984741,77	3582289,24
1143	984716,49	3582254,28
1144	984683,56	3582221,25
1145	984649,54	3582197,00
1146	984603,17	3582087,21
1147	984600,65	3582037,27
1148	984597,01	3581987,40
1149	984592,26	3581937,63
1150	984586,39	3581887,97
1151	984579,41	3581838,46
1152	984571,32	3581789,12
1153	984553,90	3581690,13
1154	984489,80	3581701,37
1155	984507,16	3581800,37
1156	984522,29	3581910,59
1157	984520,88	3581960,95
1158	984524,20	3582010,81
1159	984516,30	3582059,91
1160	984489,57	3582101,72
1161	984447,96	3582128,76
1162	984399,07	3582138,34
1163	984356,11	3582138,86
1164	984234,73	3582139,50
1165	984134,74	3582139,59
1166	984056,66	3582141,51
1167	984053,11	3582098,85
1168	984050,22	3582048,93
1169	984048,05	3581998,99

Временных сооружений на период строительства автомобильной дороги общего пользования регионального значения		
№ точки	X	Y
1170	984028,05	3581999,06
1171	984026,25	3582049,02
1172	984023,74	3582098,96
1173	984020,50	3582142,18
1174	983934,77	3582143,29
1175	983847,53	3582144,36
1176	983829,71	3582144,58
1177	983817,78	3582144,72
1178	983735,63	3582150,09
1179	983647,55	3582150,43
1180	983629,73	3582150,50
1181	983535,63	3582150,87
1182	983493,80	3582150,88
1183	983448,48	3582150,21
1184	983430,67	3582149,73
1185	983393,83	3582148,56
1186	983333,38	3582138,07
1187	983295,33	3582135,55
1188	983270,19	3582133,63
1189	983200,50	3582134,52
1190	983150,82	3582128,86
1191	983122,07	3582118,43
1192	983110,74	3582115,37
1193	983060,25	3582116,35
1194	983053,73	3582115,29
1195	983052,29	3582110,22
1196	983041,06	3582108,40
1197	983038,14	3582112,76
1198	983010,90	3582108,34
1199	982961,69	3582099,50
1200	982912,63	3582089,84
1201	982863,75	3582079,35
1202	982815,04	3582068,04
1203	982766,53	3582055,92
1204	982718,24	3582042,98
1205	982670,16	3582029,23
1206	982660,71	3582026,42
1207	982663,81	3582003,39
1208	982632,42	3581994,05
1209	982621,88	3582014,87
1210	982564,42	3581997,78
1211	982354,38	3581935,28
1212	982357,26	3581911,44
1213	982324,83	3581901,79
1214	982313,05	3581922,98
1215	981988,64	3581826,45
1216	981980,94	3581778,61
1217	981911,17	3581758,28
1218	981871,14	3581788,27
1219	981821,46	3581772,60
1220	981801,39	3581758,16
1221	981741,14	3581745,18
1222	981674,20	3581624,13
1223	981618,69	3581607,61
1224	981592,76	3581664,32

Временных сооружений на период строительства автомобильной дороги общего пользования регионального значения		
№ точки	X	Y
1225	981554,34	3581686,56
1226	981494,93	3581672,50
1227	981445,08	3581664,70
1228	980201,36	3581294,61
1229	980013,11	3581238,60
1230	979989,15	3581231,47
1231	979969,73	3581195,60
1232	979988,75	3581069,40
1233	979939,44	3581054,73
1234	979829,35	3581158,92
1235	979689,58	3581136,94
1236	979641,01	3581127,88
1237	979474,10	3581078,21
1238	979433,21	3581066,04
1239	979353,35	3581042,28
1240	979317,27	3581025,83
1241	979308,64	3581022,48
1242	979269,42	3581009,21
1243	979210,40	3580994,08
1244	979161,90	3580985,31
1245	979025,72	3580944,79
1246	978982,14	3580918,41
1247	978934,05	3580917,51
1248	978891,70	3580904,91
1249	978847,68	3580883,31
1250	978799,44	3580877,46
1251	978695,17	3580846,43
1252	978698,47	3580829,86
1253	978672,98	3580821,59
1254	978665,36	3580837,56
1255	978462,62	3580777,23
1256	978408,28	3580750,10
1257	978375,01	3580740,25
1258	978340,85	3580739,31
1259	978271,71	3580724,06
1260	978236,12	3580713,37
1261	978188,55	3580698,04
1262	978141,15	3580682,42
1263	978094,15	3580665,42
1264	978048,53	3580647,35
1265	978005,96	3580629,29
1266	977959,73	3580608,08
1267	977923,21	3580582,31
1268	977875,99	3580557,73
1269	977833,01	3580532,22
1270	977786,41	3580505,61
1271	977770,70	3580496,46
1272	977735,62	3580468,17
1273	977708,59	3580450,65
1274	977667,25	3580422,53
1275	977626,64	3580393,36
1276	977602,44	3580375,16
1277	977565,24	3580345,97
1278	977502,27	3580294,93
1279	977469,41	3580272,86

Временных сооружений на период строительства автомобильной дороги общего пользования регионального значения		
№ точки	X	Y
1280	977429,31	3580243,10
1281	977389,02	3580213,46
1282	977341,89	3580175,45
1283	977327,42	3580164,40
1284	977284,14	3580135,51
1285	977076,99	3579967,04
1286	977025,64	3579916,25
1287	976967,75	3579870,33
1288	976866,05	3579804,10
1289	976777,29	3579752,27
1290	976574,97	3579648,26
1291	976431,83	3579591,52
1292	976241,68	3579548,64
1293	976134,62	3579526,47
1294	976107,55	3579511,44
1295	976084,10	3579505,16
1296	976037,77	3579512,55
1297	975904,76	3579494,95
1298	975741,73	3579482,20
1299	975563,54	3579463,03
1300	975416,32	3579447,24
1301	975312,24	3579433,50
1302	975286,78	3579430,51
1303	975266,66	3579428,04
1304	975232,08	3579425,18
1305	975168,05	3579415,06
1306	975143,68	3579396,22
1307	975158,68	3579255,23
1308	974925,12	3579233,54
1309	974662,24	3579205,56
1310	974646,68	3579351,89
1311	974618,16	3579362,38
1312	974419,41	3579341,25
1313	974158,03	3579314,10
1314	974013,72	3579292,82
1315	973900,06	3579278,46
1316	973834,63	3579270,19
1317	973744,46	3579262,98
1318	973688,21	3579260,29
1319	973666,53	3579259,25
1320	973590,66	3579250,93
1321	973435,59	3579233,92
1322	973332,45	3579224,63
1323	973233,83	3579215,68
1324	973137,11	3579204,49
1325	973037,85	3579192,68
1326	972938,39	3579185,97
1327	972912,88	3579184,34
1328	972904,02	3579177,59
1329	972897,93	3579171,46
1330	972887,16	3579139,70
1331	972847,70	3579146,29
1332	972851,70	3579170,26
1333	972811,59	3579167,79
1334	972714,71	3579157,50

Временных сооружений на период строительства автомобильной дороги общего пользования регионального значения		
№ точки	X	Y
1335	972677,56	3579153,20
1336	972658,39	3579151,31
1337	972391,09	3579127,65
1338	972343,20	3579117,49
1339	972301,93	3579116,62
1340	972285,54	3579106,66
1341	972234,59	3579101,23
1342	972227,34	3579099,77
1343	972215,40	3579099,47
1344	972202,33	3579108,85
1345	972175,52	3579101,26
1346	972051,73	3579084,06
1347	971992,07	3579068,53
1348	971908,99	3579051,49
1349	971868,21	3579038,87
1350	971726,45	3578994,06
1351	971688,01	3578985,63
1352	971649,17	3578971,53
1353	971624,13	3578962,44
1354	971577,60	3578944,20
1355	971531,34	3578925,23
1356	971485,52	3578905,22
1357	971447,04	3578888,43
1358	971396,36	3578866,48
1359	971349,81	3578848,30
1360	971303,30	3578829,37
1361	971256,15	3578812,77
1362	971209,02	3578795,90
1363	971161,63	3578780,05
1364	971108,76	3578763,91
1365	971051,00	3578746,97
1366	971015,20	3578737,38
1367	970978,74	3578717,70
1368	970920,26	3578699,84
1369	970863,70	3578677,99
1370	970807,08	3578657,58
1371	970695,03	3578619,31
1372	970661,86	3578608,76
1373	970673,55	3578564,58
1374	970689,12	3578517,07
1375	970705,17	3578469,73
1376	970686,45	3578462,72
1377	970667,54	3578509,00
1378	970649,61	3578555,67
1379	970628,70	3578598,21
1380	970562,15	3578577,03
1381	970543,40	3578564,26
1382	970513,99	3578559,55
1383	970468,69	3578537,82
1384	970430,97	3578521,28
1385	970357,14	3578494,62
1386	970335,40	3578487,52
1387	970228,12	3578449,61
1388	970054,95	3578384,67
1389	970007,60	3578369,77

Временных сооружений на период строительства автомобильной дороги общего пользования регионального значения		
№ точки	X	Y
1390	969984,62	3578360,89
1391	969981,17	3578338,45
1392	969952,16	3578325,67
1393	969975,91	3578278,47
1394	969984,77	3578260,85
1395	969975,86	3578256,32
1396	969966,83	3578274,55
1397	969943,40	3578321,81
1398	969939,66	3578320,16
1399	969927,22	3578329,16
1400	969897,10	3578313,75
1401	969824,92	3578272,81
1402	969735,84	3578199,51
1403	969663,21	3578129,34
1404	969627,09	3578074,95
1405	969602,79	3578055,15
1406	969569,12	3577997,21
1407	969556,41	3577958,01
1408	969518,06	3577853,40
1409	969501,31	3577836,52
1410	969495,04	3577810,37
1411	969485,83	3577761,24
1412	969479,83	3577711,61
1413	969477,08	3577661,69
1414	969477,58	3577611,70
1415	969481,34	3577561,85
1416	969486,85	3577521,14
1417	969490,73	3577499,12
1418	969500,98	3577450,18
1419	969512,30	3577401,48
1420	969535,21	3577304,14
1421	969546,49	3577255,43
1422	969556,89	3577206,32
1423	969564,67	3577167,31
1424	969576,88	3577098,90
1425	969583,15	3577058,67
1426	969589,44	3577015,92
1427	969595,91	3576966,34
1428	969601,52	3576916,65
1429	969606,35	3576866,89
1430	969614,56	3576762,74
1431	969623,66	3576733,19
1432	969622,00	3576688,96
1433	969616,89	3576681,47
1434	969617,79	3576638,01
1435	969618,05	3576588,01
1436	969617,37	3576537,14
1437	969622,53	3576487,79
1438	969620,11	3576447,52
1439	969616,75	3576397,38
1440	969620,45	3576286,05
1441	969603,44	3576242,24
1442	969587,74	3575939,01
1443	969590,67	3575868,70
1444	969590,46	3575828,28

Временных сооружений на период строительства автомобильной дороги общего пользования регионального значения		
№ точки	X	Y
1445	969576,25	3575716,88
1446	969577,30	3575629,60
1447	969572,16	3575517,89
1448	969560,75	3575290,20
1449	969555,64	3575190,33
1450	969551,13	3575109,41
1451	969545,25	3575010,42
1452	969542,87	3574927,98
1453	969531,26	3574709,98
1454	969526,42	3574628,49
1455	969522,18	3574528,60
1456	969514,42	3574411,34
1457	969513,75	3574310,25
1458	969499,38	3574232,11
1459	969496,62	3574181,00
1460	969500,10	3574151,77
1461	969495,57	3574082,41
1462	969489,70	3574032,75
1463	969482,64	3573983,29
1464	969468,84	3573898,94
1465	969455,69	3573834,77
1466	969445,71	3573797,83
1467	969431,73	3573739,50
1468	969415,97	3573685,37
1469	969403,48	3573647,46
1470	969384,49	3573593,24
1471	969368,34	3573549,59
1472	969349,18	3573503,39
1473	969330,69	3573461,37
1474	969311,75	3573422,77
1475	969282,55	3573375,54
1476	969252,78	3573318,42
1477	969228,46	3573274,73
1478	969202,96	3573231,72
1479	969176,46	3573189,31
1480	969145,56	3573134,56
1481	969138,13	3573123,72
1482	969104,83	3573076,16
1483	968982,99	3572913,26
1484	968997,49	3572900,81
1485	968976,90	3572873,32
1486	968960,81	3572883,60
1487	968923,20	3572833,60
1488	968852,88	3572735,58
1489	968792,25	3572659,36
1490	968756,02	3572610,53
1491	968720,51	3572562,12
1492	968681,41	3572520,01
1493	968121,58	3571772,83
1494	968096,19	3571730,40
1495	968062,60	3571694,12
1496	968038,30	3571661,69
1497	968012,58	3571619,12
1498	967977,03	3571571,32
1499	967908,36	3571479,50

Временных сооружений на период строительства автомобильной дороги общего пользования регионального значения		
№ точки	X	Y
1500	967864,96	3571419,37
1501	967821,03	3571348,70
1502	967788,78	3571279,39
1503	967775,77	3571248,46
1504	967746,31	3571193,70
1505	967731,66	3571153,37
1506	967717,83	3571105,33
1507	967706,63	3571056,63
1508	967697,92	3571007,40
1509	967691,85	3570957,77
1510	967690,75	3570940,63
1511	967688,34	3570907,91
1512	967687,91	3570849,41
1513	967688,67	3570808,01
1514	967693,38	3570758,28
1515	967700,85	3570710,45
1516	967711,81	3570654,48
1517	967721,87	3570611,78
1518	967746,84	3570540,64
1519	967770,06	3570488,09
1520	967797,12	3570427,20
1521	967821,79	3570383,92
1522	967846,15	3570341,56
1523	967876,96	3570302,52
1524	967897,46	3570280,35
1525	967923,24	3570246,69
1526	967951,61	3570213,09
1527	967970,54	3570186,33
1528	967994,30	3570158,97
1529	968060,53	3570088,75
1530	968107,26	3570036,40
1531	968171,64	3569960,44
1532	968244,10	3569876,21
1533	968324,82	3569788,70
1534	968348,97	3569760,45
1535	968367,56	3569736,43
1536	968415,94	3569673,95
1537	968428,49	3569657,73
1538	968469,86	3569598,62
1539	968498,52	3569553,94
1540	968571,11	3569445,31
1541	968796,71	3569115,01
1542	968901,85	3568961,67
1543	968914,44	3568969,91
1544	968933,07	3568942,59
1545	968920,80	3568933,88
1546	968966,00	3568867,34
1547	969022,71	3568784,98
1548	969079,75	3568702,85
1549	969108,20	3568663,16
1550	969127,86	3568633,20
1551	969143,25	3568608,74
1552	969167,81	3568565,19
1553	969189,46	3568520,08
1554	969208,23	3568473,73

Временных сооружений на период строительства автомобильной дороги общего пользования регионального значения		
№ точки	X	Y
1555	969224,34	3568429,02
1556	969239,87	3568381,65
1557	969251,56	3568330,35
1558	969259,74	3568294,74
1559	969270,50	3568246,65
1560	969298,89	3568142,12
1561	969311,77	3568093,74
1562	969325,92	3568040,41
1563	969350,52	3568033,68
1564	969360,67	3567997,56
1565	969363,13	3567988,78
1566	969356,01	3567981,12
1567	969362,38	3567929,94
1568	969370,72	3567880,36
1569	969375,49	3567852,05
1570	969407,44	3567757,97
1571	969451,14	3567592,22
1572	969469,66	3567494,35
1573	969485,13	3567435,06
1574	969500,93	3567376,63
1575	969515,77	3567328,89
1576	969533,26	3567282,06
1577	969553,72	3567236,44
1578	969577,12	3567192,37
1579	969603,05	3567149,63
1580	969629,73	3567107,37
1581	969681,05	3567045,34
1582	969690,03	3567034,48
1583	969704,72	3567007,09
1584	969882,20	3566733,56
1585	969903,80	3566688,89
1586	969920,56	3566662,80
1587	969924,28	3566657,00
1588	969944,94	3566613,54
1589	970093,02	3566385,88
1590	970129,67	3566341,63
1591	970137,78	3566331,44
1592	970186,50	3566270,16
1593	970215,70	3566227,53
1594	970255,25	3566166,29
1595	970271,51	3566119,46
1596	970279,58	3566103,74
1597	970283,88	3566095,35
1598	970306,68	3566041,67
1599	970322,25	3566003,43
1600	970338,79	3565956,19
1601	970353,81	3565908,50
1602	970365,89	3565859,95
1603	970375,64	3565810,90
1604	970383,29	3565761,48
1605	970388,41	3565711,72
1606	970391,15	3565661,78
1607	970391,55	3565611,77
1608	970389,53	3565561,80
1609	970385,27	3565511,96

Временных сооружений на период строительства автомобильной дороги общего пользования регионального значения		
№ точки	X	Y
1610	970377,94	3565462,49
1611	970368,62	3565413,34
1612	970356,54	3565364,83
1613	970347,19	3565327,10
1614	970331,70	3565279,65
1615	970327,32	3565268,02
1616	970310,12	3565222,40
1617	970296,40	3565191,50
1618	970289,80	3565176,62
1619	970236,26	3565058,76
1620	970223,63	3565019,02
1621	970163,77	3564872,67
1622	970162,73	3564869,61
1623	970131,70	3564778,10
1624	970109,55	3564720,34
1625	970096,58	3564685,97
1626	970078,30	3564639,43
1627	970060,47	3564592,72
1628	970045,80	3564553,81
1629	970007,20	3564462,19
1630	969992,23	3564427,07
1631	969978,63	3564395,17
1632	969966,48	3564367,00
1633	969948,99	3564314,57
1634	969937,59	3564276,88
1635	969917,42	3564218,15
1636	969896,38	3564162,93
1637	969869,62	3564065,12
1638	969798,14	3563784,19
1639	969785,58	3563716,63
1640	969756,15	3563603,07
1641	969743,22	3563544,39
1642	969693,75	3563323,44
1643	969683,08	3563284,49
1644	969638,85	3563117,60
1645	969614,43	3563020,81
1646	969600,40	3562967,40
1647	969580,72	3562899,02
1648	969575,89	3562840,91
1649	969569,68	3562766,30
1650	969552,69	3562688,04
1651	969549,39	3562673,28
1652	969537,39	3562619,49
1653	969530,97	3562591,30
1654	969521,32	3562542,24
1655	969512,58	3562493,02
1656	969509,29	3562473,42
1657	969504,04	3562443,75
1658	969496,66	3562394,82
1659	969488,63	3562344,95
1660	969481,80	3562295,40
1661	969478,53	3562276,62
1662	969472,93	3562246,21
1663	969462,71	3562198,39
1664	969457,70	3562159,05

Временных сооружений на период строительства автомобильной дороги общего пользования регионального значения		
№ точки	X	Y
1665	969449,02	3562089,44
1666	969447,21	3562060,27
1667	969445,68	3562039,87
1668	969437,03	3561999,31
1669	969437,03	3561961,24
1670	969435,78	3561945,95
1671	969435,03	3561940,61
1672	969424,94	3561901,52
1673	969420,95	3561862,73
1674	969418,88	3561842,42
1675	969411,34	3561803,02
1676	969405,27	3561752,25
1677	969400,24	3561702,51
1678	969395,84	3561652,70
1679	969391,04	3561602,93
1680	969386,18	3561539,46
1681	969385,45	3561528,95
1682	969381,77	3561475,95
1683	969377,82	3561412,41
1684	969370,57	3561238,02
1685	969371,45	3561232,54
1686	969378,82	3561186,83
1687	969382,10	3560985,59
1688	969382,52	3560964,57
1689	969382,29	3560943,57
1690	969377,23	3560824,95
1691	969380,28	3560744,94
1692	969378,21	3560684,96
1693	969374,61	3560583,24
1694	969365,51	3560554,56
1695	969351,56	3560510,60
1696	969351,35	3560504,86
1697	969348,19	3560417,64
1698	969346,39	3560367,87
1699	969348,39	3560309,35
1700	969349,80	3560268,00
1701	969348,70	3560189,99
1702	969347,65	3560149,35
1703	969346,76	3560109,84
1704	969343,24	3560069,86
1705	969339,21	3559999,78
1706	969342,37	3559951,63
1707	969345,20	3559878,42
1708	969336,25	3559851,18
1709	969336,33	3559848,01
1710	969339,85	3559702,97
1711	969375,71	3559686,44
1712	969378,84	3559646,11
1713	969356,87	3559630,91
1714	969356,87	3559622,13
1715	969356,89	3559565,48
1716	969351,28	3559533,65
1717	969358,93	3559485,43
1718	969362,25	3559465,50
1719	969374,48	3559436,85

Временных сооружений на период строительства автомобильной дороги общего пользования регионального значения		
№ точки	X	Y
1720	969376,27	3559426,02
1721	969374,19	3559345,79
1722	969373,20	3559262,91
1723	969379,79	3559213,34
1724	969386,73	3559163,83
1725	969390,49	3559138,38
1726	969394,03	3559114,36
1727	969401,69	3559064,95
1728	969409,70	3559015,60
1729	969417,40	3558970,17
1	969427,31	3558971,58
1	969374,06	3560480,60
2	969374,17	3560480,59
3	969374,28	3560480,56
4	969374,39	3560480,53
5	969374,49	3560480,49
6	969374,59	3560480,44
7	969374,68	3560480,38
8	969374,77	3560480,31
9	969374,86	3560480,24
10	969374,93	3560480,16
11	969375,00	3560480,07
12	969375,06	3560479,97
13	969375,12	3560479,88
14	969375,16	3560479,77
15	969375,20	3560479,67
16	969375,22	3560479,56
17	969375,24	3560479,45
18	969375,25	3560479,34
19	969375,24	3560479,22
20	969375,23	3560479,11
21	969375,21	3560479,00
22	969375,18	3560478,90
23	969375,14	3560478,79
24	969375,09	3560478,69
25	969375,03	3560478,59
26	969374,97	3560478,50
27	969374,89	3560478,42
28	969374,81	3560478,34
29	969374,73	3560478,27
30	969374,64	3560478,21
31	969374,54	3560478,15
32	969374,44	3560478,10
33	969374,33	3560478,07
34	969374,22	3560478,04
35	969374,11	3560478,02
36	969374,00	3560478,01
37	969373,89	3560478,01
38	969373,78	3560478,02
39	969373,67	3560478,04
40	969373,56	3560478,07
41	969373,46	3560478,10
42	969373,35	3560478,15
43	969373,26	3560478,21

Временных сооружений на период строительства автомобильной дороги общего пользования регионального значения		
№ точки	X	Y
44	969373,16	3560478,27
45	969373,08	3560478,34
46	969373,00	3560478,42
47	969372,93	3560478,50
48	969372,86	3560478,59
49	969372,80	3560478,69
50	969372,75	3560478,79
51	969372,71	3560478,90
52	969372,68	3560479,00
53	969372,66	3560479,11
54	969372,65	3560479,22
55	969372,65	3560479,34
56	969372,65	3560479,45
57	969372,67	3560479,56
58	969372,70	3560479,67
59	969372,73	3560479,77
60	969372,78	3560479,88
61	969372,83	3560479,97
62	969372,89	3560480,07
63	969372,96	3560480,16
64	969373,04	3560480,24
65	969373,12	3560480,31
66	969373,21	3560480,38
67	969373,30	3560480,44
68	969373,40	3560480,49
69	969373,51	3560480,53
70	969373,61	3560480,56
71	969373,72	3560480,59
72	969373,83	3560480,60
73	969373,95	3560480,61
1	969374,06	3560480,60
1	969374,01	3560484,60
2	969374,12	3560484,59
3	969374,23	3560484,56
4	969374,33	3560484,53
5	969374,44	3560484,49
6	969374,54	3560484,44
7	969374,63	3560484,38
8	969374,72	3560484,31
9	969374,80	3560484,24
10	969374,88	3560484,15
11	969374,95	3560484,07
12	969375,01	3560483,97
13	969375,06	3560483,87
14	969375,11	3560483,77
15	969375,14	3560483,67
16	969375,17	3560483,56
17	969375,19	3560483,45
18	969375,19	3560483,34
19	969375,19	3560483,22
20	969375,18	3560483,11
21	969375,16	3560483,00
22	969375,13	3560482,89
23	969375,09	3560482,79

Временных сооружений на период строительства автомобильной дороги общего пользования регионального значения		
№ точки	X	Y
24	969375,04	3560482,69
25	969374,98	3560482,59
26	969374,92	3560482,50
27	969374,84	3560482,42
28	969374,76	3560482,34
29	969374,68	3560482,27
30	969374,59	3560482,21
31	969374,49	3560482,15
32	969374,39	3560482,10
33	969374,28	3560482,07
34	969374,17	3560482,04
35	969374,06	3560482,02
36	969373,95	3560482,01
37	969373,84	3560482,01
38	969373,73	3560482,02
39	969373,62	3560482,04
40	969373,51	3560482,07
41	969373,40	3560482,10
42	969373,30	3560482,15
43	969373,21	3560482,21
44	969373,11	3560482,27
45	969373,03	3560482,34
46	969372,95	3560482,42
47	969372,87	3560482,50
48	969372,81	3560482,59
49	969372,75	3560482,69
50	969372,70	3560482,79
51	969372,66	3560482,89
52	969372,63	3560483,00
53	969372,61	3560483,11
54	969372,60	3560483,22
55	969372,60	3560483,34
56	969372,60	3560483,45
57	969372,62	3560483,56
58	969372,65	3560483,67
59	969372,68	3560483,77
60	969372,73	3560483,87
61	969372,78	3560483,97
62	969372,84	3560484,07
63	969372,91	3560484,15
64	969372,99	3560484,24
65	969373,07	3560484,31
66	969373,16	3560484,38
67	969373,25	3560484,44
68	969373,35	3560484,49
69	969373,46	3560484,53
70	969373,56	3560484,56
71	969373,67	3560484,59
72	969373,78	3560484,60
73	969373,90	3560484,61
1	969374,01	3560484,60
1	969373,44	3560494,62
2	969373,55	3560494,60
3	969373,66	3560494,58

Временных сооружений на период строительства автомобильной дороги общего пользования регионального значения		
№ точки	X	Y
4	969373,77	3560494,54
5	969373,87	3560494,50
6	969373,97	3560494,45
7	969374,07	3560494,39
8	969374,16	3560494,32
9	969374,24	3560494,25
10	969374,32	3560494,17
11	969374,39	3560494,08
12	969374,45	3560493,99
13	969374,50	3560493,89
14	969374,55	3560493,79
15	969374,58	3560493,68
16	969374,61	3560493,57
17	969374,62	3560493,46
18	969374,63	3560493,35
19	969374,63	3560493,24
20	969374,62	3560493,13
21	969374,59	3560493,02
22	969374,56	3560492,91
23	969374,52	3560492,80
24	969374,48	3560492,70
25	969374,42	3560492,61
26	969374,35	3560492,52
27	969374,28	3560492,43
28	969374,20	3560492,35
29	969374,11	3560492,28
30	969374,02	3560492,22
31	969373,92	3560492,16
32	969373,82	3560492,12
33	969373,72	3560492,08
34	969373,61	3560492,05
35	969373,50	3560492,03
36	969373,39	3560492,02
37	969373,28	3560492,02
38	969373,16	3560492,03
39	969373,05	3560492,05
40	969372,95	3560492,08
41	969372,84	3560492,12
42	969372,74	3560492,16
43	969372,64	3560492,22
44	969372,55	3560492,28
45	969372,46	3560492,35
46	969372,38	3560492,43
47	969372,31	3560492,52
48	969372,24	3560492,61
49	969372,19	3560492,70
50	969372,14	3560492,80
51	969372,10	3560492,91
52	969372,07	3560493,02
53	969372,05	3560493,13
54	969372,03	3560493,24
55	969372,03	3560493,35
56	969372,04	3560493,46
57	969372,06	3560493,57
58	969372,08	3560493,68

Временных сооружений на период строительства автомобильной дороги общего пользования регионального значения		
№ точки	X	Y
59	969372,12	3560493,79
60	969372,16	3560493,89
61	969372,21	3560493,99
62	969372,28	3560494,08
63	969372,35	3560494,17
64	969372,42	3560494,25
65	969372,51	3560494,32
66	969372,59	3560494,39
67	969372,69	3560494,45
68	969372,79	3560494,50
69	969372,89	3560494,54
70	969373,00	3560494,58
71	969373,11	3560494,60
72	969373,22	3560494,62
73	969373,33	3560494,62
1	969373,44	3560494,62
1	969373,39	3560498,62
2	969373,50	3560498,60
3	969373,61	3560498,58
4	969373,72	3560498,54
5	969373,82	3560498,50
6	969373,92	3560498,45
7	969374,02	3560498,39
8	969374,11	3560498,32
9	969374,19	3560498,25
10	969374,27	3560498,17
11	969374,33	3560498,08
12	969374,40	3560497,99
13	969374,45	3560497,89
14	969374,49	3560497,79
15	969374,53	3560497,68
16	969374,56	3560497,57
17	969374,57	3560497,46
18	969374,58	3560497,35
19	969374,58	3560497,24
20	969374,57	3560497,13
21	969374,54	3560497,02
22	969374,51	3560496,91
23	969374,47	3560496,80
24	969374,42	3560496,70
25	969374,37	3560496,61
26	969374,30	3560496,52
27	969374,23	3560496,43
28	969374,15	3560496,35
29	969374,06	3560496,28
30	969373,97	3560496,22
31	969373,87	3560496,16
32	969373,77	3560496,12
33	969373,67	3560496,08
34	969373,56	3560496,05
35	969373,45	3560496,03
36	969373,34	3560496,02
37	969373,22	3560496,02
38	969373,11	3560496,03

Временных сооружений на период строительства автомобильной дороги общего пользования регионального значения		
№ точки	X	Y
39	969373,00	3560496,05
40	969372,89	3560496,08
41	969372,79	3560496,12
42	969372,69	3560496,16
43	969372,59	3560496,22
44	969372,50	3560496,28
45	969372,41	3560496,35
46	969372,33	3560496,43
47	969372,26	3560496,52
48	969372,19	3560496,61
49	969372,14	3560496,70
50	969372,09	3560496,80
51	969372,05	3560496,91
52	969372,02	3560497,02
53	969371,99	3560497,13
54	969371,98	3560497,24
55	969371,98	3560497,35
56	969371,99	3560497,46
57	969372,00	3560497,57
58	969372,03	3560497,68
59	969372,07	3560497,79
60	969372,11	3560497,89
61	969372,16	3560497,99
62	969372,22	3560498,08
63	969372,29	3560498,17
64	969372,37	3560498,25
65	969372,45	3560498,32
66	969372,54	3560498,39
67	969372,64	3560498,45
68	969372,74	3560498,50
69	969372,84	3560498,54
70	969372,95	3560498,58
71	969373,06	3560498,60
72	969373,17	3560498,62
73	969373,28	3560498,62
1	969373,39	3560498,62
1	969664,53	3576754,43
2	969664,64	3576754,42
3	969664,75	3576754,39
4	969664,86	3576754,36
5	969664,96	3576754,32
6	969665,06	3576754,27
7	969665,15	3576754,21
8	969665,24	3576754,14
9	969665,33	3576754,06
10	969665,40	3576753,98
11	969665,47	3576753,89
12	969665,53	3576753,80
13	969665,59	3576753,70
14	969665,63	3576753,60
15	969665,67	3576753,49
16	969665,69	3576753,39
17	969665,71	3576753,27
18	969665,72	3576753,16

Временных сооружений на период строительства автомобильной дороги общего пользования регионального значения		
№ точки	X	Y
19	969665,72	3576753,05
20	969665,70	3576752,94
21	969665,68	3576752,83
22	969665,65	3576752,72
23	969665,61	3576752,62
24	969665,56	3576752,52
25	969665,50	3576752,42
26	969665,44	3576752,33
27	969665,37	3576752,25
28	969665,29	3576752,17
29	969665,20	3576752,10
30	969665,11	3576752,03
31	969665,01	3576751,98
32	969664,91	3576751,93
33	969664,80	3576751,89
34	969664,70	3576751,87
35	969664,59	3576751,85
36	969664,47	3576751,84
37	969664,36	3576751,84
38	969664,25	3576751,85
39	969664,14	3576751,87
40	969664,03	3576751,89
41	969663,93	3576751,93
42	969663,83	3576751,98
43	969663,73	3576752,03
44	969663,64	3576752,10
45	969663,55	3576752,17
46	969663,47	3576752,25
47	969663,40	3576752,33
48	969663,33	3576752,42
49	969663,27	3576752,52
50	969663,22	3576752,62
51	969663,18	3576752,72
52	969663,15	3576752,83
53	969663,13	3576752,94
54	969663,12	3576753,05
55	969663,12	3576753,16
56	969663,13	3576753,27
57	969663,14	3576753,39
58	969663,17	3576753,49
59	969663,20	3576753,60
60	969663,25	3576753,70
61	969663,30	3576753,80
62	969663,36	3576753,89
63	969663,43	3576753,98
64	969663,51	3576754,06
65	969663,59	3576754,14
66	969663,68	3576754,21
67	969663,78	3576754,27
68	969663,88	3576754,32
69	969663,98	3576754,36
70	969664,09	3576754,39
71	969664,20	3576754,42
72	969664,31	3576754,43
73	969664,42	3576754,44

Временных сооружений на период строительства автомобильной дороги общего пользования регионального значения		
№ точки	X	Y
1	969664,53	3576754,43
1	969665,18	3576758,38
2	969665,29	3576758,36
3	969665,40	3576758,34
4	969665,51	3576758,31
5	969665,61	3576758,26
6	969665,71	3576758,21
7	969665,81	3576758,15
8	969665,90	3576758,09
9	969665,98	3576758,01
10	969666,06	3576757,93
11	969666,12	3576757,84
12	969666,19	3576757,75
13	969666,24	3576757,65
14	969666,28	3576757,55
15	969666,32	3576757,44
16	969666,35	3576757,33
17	969666,36	3576757,22
18	969666,37	3576757,11
19	969666,37	3576757,00
20	969666,36	3576756,89
21	969666,33	3576756,78
22	969666,30	3576756,67
23	969666,26	3576756,57
24	969666,20	3576756,44
25	969666,09	3576756,28
26	969666,02	3576756,19
27	969665,94	3576756,11
28	969665,85	3576756,04
29	969665,76	3576755,98
30	969665,66	3576755,92
31	969665,56	3576755,88
32	969665,46	3576755,84
33	969665,35	3576755,81
34	969665,24	3576755,79
35	969665,13	3576755,78
36	969665,01	3576755,78
37	969664,90	3576755,79
38	969664,79	3576755,81
39	969664,68	3576755,84
40	969664,58	3576755,88
41	969664,48	3576755,92
42	969664,38	3576755,98
43	969664,29	3576756,04
44	969664,20	3576756,11
45	969664,12	3576756,19
46	969664,05	3576756,28
47	969663,98	3576756,37
48	969663,93	3576756,46
49	969663,88	3576756,57
50	969663,84	3576756,67
51	969663,81	3576756,78
52	969663,78	3576756,89
53	969663,77	3576756,99

Временных сооружений на период строительства автомобильной дороги общего пользования регионального значения		
№ точки	X	Y
54	969663,77	3576757,11
55	969663,78	3576757,22
56	969663,79	3576757,33
57	969663,82	3576757,44
58	969663,86	3576757,55
59	969663,90	3576757,65
60	969663,95	3576757,75
61	969664,01	3576757,84
62	969664,08	3576757,93
63	969664,16	3576758,01
64	969664,24	3576758,09
65	969664,33	3576758,15
66	969664,43	3576758,21
67	969664,53	3576758,26
68	969664,63	3576758,31
69	969664,74	3576758,34
70	969664,85	3576758,36
71	969664,96	3576758,38
72	969665,07	3576758,38
1	969665,18	3576758,38
1	969666,54	3576766,70
2	969666,65	3576766,69
3	969666,76	3576766,66
4	969666,86	3576766,63
5	969666,97	3576766,59
6	969667,07	3576766,54
7	969667,16	3576766,48
8	969667,25	3576766,41
9	969667,33	3576766,33
10	969667,41	3576766,25
11	969667,48	3576766,16
12	969667,54	3576766,07
13	969667,59	3576765,97
14	969667,64	3576765,87
15	969667,67	3576765,76
16	969667,70	3576765,66
17	969667,72	3576765,54
18	969667,72	3576765,35
19	969667,71	3576765,21
20	969667,69	3576765,10
21	969667,66	3576764,99
22	969667,62	3576764,89
23	969667,57	3576764,79
24	969667,51	3576764,69
25	969667,45	3576764,60
26	969667,37	3576764,52
27	969667,29	3576764,44
28	969667,21	3576764,37
29	969667,11	3576764,30
30	969667,02	3576764,25
31	969666,91	3576764,20
32	969666,81	3576764,16
33	969666,70	3576764,14
34	969666,59	3576764,12

Временных сооружений на период строительства автомобильной дороги общего пользования регионального значения		
№ точки	X	Y
35	969665,64	3576764,37
36	969665,56	3576764,44
37	969665,48	3576764,52
38	969665,40	3576764,60
39	969665,34	3576764,69
40	969665,28	3576764,79
41	969665,23	3576764,89
42	969665,19	3576764,99
43	969665,16	3576765,10
44	969665,14	3576765,21
45	969665,13	3576765,32
46	969665,12	3576765,43
47	969665,13	3576765,54
48	969665,15	3576765,66
49	969665,17	3576765,76
50	969665,23	3576765,93
51	969665,31	3576766,07
52	969665,37	3576766,16
53	969665,44	3576766,25
54	969665,51	3576766,33
55	969665,60	3576766,41
56	969665,69	3576766,48
57	969665,78	3576766,54
58	969665,88	3576766,59
59	969665,99	3576766,63
60	969666,09	3576766,66
61	969666,20	3576766,69
62	969666,31	3576766,70
63	969666,42	3576766,71
1	969666,54	3576766,70
1	969667,19	3576770,65
2	969667,30	3576770,63
3	969667,41	3576770,61
4	969667,51	3576770,58
5	969667,62	3576770,53
6	969667,72	3576770,48
7	969667,81	3576770,42
8	969667,90	3576770,36
9	969667,99	3576770,28
10	969668,06	3576770,20
11	969668,13	3576770,11
12	969668,19	3576770,02
13	969668,25	3576769,92
14	969668,29	3576769,82
15	969668,33	3576769,71
16	969668,35	3576769,60
17	969668,37	3576769,49
18	969668,38	3576769,38
19	969668,37	3576769,27
20	969668,36	3576769,16
21	969668,34	3576769,05
22	969668,31	3576768,94
23	969668,23	3576768,75
24	969668,16	3576768,64

Временных сооружений на период строительства автомобильной дороги общего пользования регионального значения		
№ точки	X	Y
25	969668,10	3576768,55
26	969668,02	3576768,46
27	969667,94	3576768,38
28	969667,86	3576768,31
29	969667,77	3576768,25
30	969667,67	3576768,19
31	969667,57	3576768,15
32	969667,46	3576768,11
33	969667,35	3576768,08
34	969667,24	3576768,06
35	969667,13	3576768,05
36	969667,02	3576768,05
37	969666,91	3576768,06
38	969666,80	3576768,08
39	969666,69	3576768,11
40	969666,59	3576768,15
41	969666,48	3576768,19
42	969666,39	3576768,25
43	969666,29	3576768,31
44	969666,21	3576768,38
45	969666,13	3576768,46
46	969666,05	3576768,55
47	969665,99	3576768,64
48	969665,93	3576768,73
49	969665,88	3576768,83
50	969665,84	3576768,94
51	969665,81	3576769,05
52	969665,78	3576769,24
53	969665,78	3576769,38
54	969665,78	3576769,49
55	969665,80	3576769,60
56	969665,83	3576769,71
57	969665,86	3576769,82
58	969665,91	3576769,92
59	969665,96	3576770,02
60	969666,02	3576770,11
61	969666,09	3576770,20
62	969666,17	3576770,28
63	969666,25	3576770,36
64	969666,34	3576770,42
65	969666,43	3576770,48
66	969666,53	3576770,53
67	969666,64	3576770,58
68	969666,74	3576770,61
69	969666,85	3576770,63
70	969666,96	3576770,65
71	969667,08	3576770,65
1	969667,19	3576770,65
1	969617,01	3576766,93
2	969617,15	3576767,54
3	969615,20	3576767,99
4	969616,30	3576772,57
5	969616,99	3576775,46
6	969618,93	3576774,99

Временных сооружений на период строительства автомобильной дороги общего пользования регионального значения		
№ точки	X	Y
7	969618,97	3576775,16
8	969619,10	3576775,67
9	969622,60	3576774,83
10	969622,43	3576774,15
11	969624,38	3576773,69
12	969623,80	3576771,28
13	969622,61	3576766,30
14	969620,66	3576766,73
15	969620,51	3576766,08
1	969617,01	3576766,93
1	971946,94	3579025,15
2	971946,94	3579027,82
3	971945,69	3579027,82
4	971945,69	3579031,97
5	971946,94	3579031,97
6	971946,94	3579034,65
7	971956,44	3579034,65
8	971956,44	3579031,97
9	971957,69	3579031,97
10	971957,69	3579027,82
11	971956,44	3579027,82
12	971956,44	3579025,15
1	971946,94	3579025,15
1	972381,07	3578979,84
2	972381,46	3578982,13
3	972380,80	3578982,30
4	972381,22	3578985,10
5	972381,96	3578985,04
6	972382,35	3578987,33
7	972389,84	3578986,05
8	972389,45	3578983,76
9	972390,13	3578983,58
10	972389,66	3578980,80
11	972388,96	3578980,85
12	972388,57	3578978,56
1	972381,07	3578979,84
1	972394,69	3579087,06
2	972383,98	3579089,59
3	972384,77	3579092,92
4	972384,29	3579093,04
5	972385,24	3579097,08
6	972385,73	3579096,96
7	972386,52	3579100,30
8	972397,22	3579097,76
9	972396,43	3579094,43
10	972396,92	3579094,31
11	972395,96	3579090,28
12	972395,48	3579090,39
1	972394,69	3579087,06
1	972789,95	3579158,20
2	972788,70	3579158,35

Временных сооружений на период строительства автомобильной дороги общего пользования регионального значения		
№ точки	X	Y
3	972789,21	3579162,47
4	972790,45	3579162,31
5	972790,78	3579164,97
6	972800,21	3579163,81
7	972799,05	3579154,38
8	972789,62	3579155,54
1	972789,95	3579158,20
1	978603,86	3580793,27
2	978602,67	3580792,88
3	978601,06	3580797,77
4	978602,24	3580798,16
5	978601,41	3580800,70
6	978611,38	3580803,99
7	978612,22	3580801,45
8	978613,41	3580801,84
9	978615,00	3580796,92
10	978613,83	3580796,55
11	978614,67	3580794,01
12	978604,69	3580790,73
1	978603,86	3580793,27
1	984155,43	3582073,26
2	984147,19	3582069,14
3	984147,19	3582077,38
1	984155,43	3582073,26
1	984148,80	3582138,40
2	984148,91	3582130,70
3	984141,21	3582130,59
4	984141,18	3582132,64
5	984140,53	3582132,63
6	984140,48	3582136,23
7	984141,13	3582136,24
8	984141,10	3582138,29
1	984148,80	3582138,40
1	984777,02	3582287,27
2	984768,78	3582283,15
3	984768,78	3582291,38
1	984777,02	3582287,27
1	984795,08	3582354,93
2	984795,33	3582354,90
3	984795,58	3582354,84
4	984795,83	3582354,77
5	984796,07	3582354,67
6	984796,30	3582354,55
7	984796,52	3582354,42
8	984796,72	3582354,26
9	984796,92	3582354,09
10	984797,09	3582353,90
11	984797,25	3582353,70
12	984797,39	3582353,48
13	984797,52	3582353,25

Временных сооружений на период строительства автомобильной дороги общего пользования регионального значения		
№ точки	X	Y
14	984797,62	3582353,02
15	984797,70	3582352,77
16	984797,76	3582352,52
17	984797,80	3582352,27
18	984797,82	3582352,01
19	984797,81	3582351,75
20	984797,78	3582351,49
21	984797,73	3582351,24
22	984797,66	3582350,99
23	984797,57	3582350,75
24	984797,46	3582350,52
25	984797,33	3582350,30
26	984797,17	3582350,09
27	984797,01	3582349,89
28	984796,82	3582349,71
29	984796,62	3582349,55
30	984796,41	3582349,40
31	984796,19	3582349,27
32	984795,95	3582349,17
33	984795,71	3582349,08
34	984795,46	3582349,01
35	984795,20	3582348,97
36	984794,95	3582348,95
37	984794,69	3582348,95
38	984794,43	3582348,97
39	984794,18	3582349,01
40	984793,93	3582349,08
41	984793,68	3582349,17
42	984793,45	3582349,27
43	984793,23	3582349,40
44	984793,01	3582349,55
45	984792,81	3582349,71
46	984792,63	3582349,89
47	984792,46	3582350,09
48	984792,31	3582350,30
49	984792,18	3582350,52
50	984792,06	3582350,75
51	984791,97	3582350,99
52	984791,90	3582351,24
53	984791,85	3582351,49
54	984791,82	3582351,75
55	984791,82	3582352,01
56	984791,83	3582352,27
57	984791,87	3582352,52
58	984791,93	3582352,77
59	984792,02	3582353,02
60	984792,12	3582353,25
61	984792,24	3582353,48
62	984792,38	3582353,70
63	984792,54	3582353,90
64	984792,72	3582354,09
65	984792,91	3582354,26
66	984793,12	3582354,42
67	984793,34	3582354,55
68	984793,57	3582354,67

Временных сооружений на период строительства автомобильной дороги общего пользования регионального значения		
№ точки	X	Y
69	984793,80	3582354,77
70	984794,05	3582354,84
71	984794,30	3582354,90
72	984794,56	3582354,93
73	984794,82	3582354,94
1	984795,08	3582354,93
1	984822,09	3582416,62
2	984813,86	3582412,50
3	984813,86	3582420,74
1	984822,09	3582416,62
1	984801,06	3582480,07
2	984801,32	3582480,04
3	984801,57	3582479,99
4	984801,81	3582479,91
5	984802,05	3582479,81
6	984802,28	3582479,69
7	984802,50	3582479,56
8	984802,71	3582479,40
9	984802,90	3582479,23
10	984803,08	3582479,04
11	984803,24	3582478,84
12	984803,38	3582478,62
13	984803,50	3582478,40
14	984803,60	3582478,16
15	984803,69	3582477,91
16	984803,75	3582477,66
17	984803,79	3582477,41
18	984803,80	3582477,15
19	984803,80	3582476,89
20	984803,77	3582476,64
21	984803,72	3582476,38
22	984803,65	3582476,13
23	984803,56	3582475,89
24	984803,44	3582475,66
25	984803,31	3582475,44
26	984803,16	3582475,23
27	984802,99	3582475,03
28	984802,81	3582474,85
29	984802,61	3582474,69
30	984802,39	3582474,54
31	984802,17	3582474,42
32	984801,94	3582474,31
33	984801,69	3582474,22
34	984801,44	3582474,16
35	984801,19	3582474,11
36	984800,93	3582474,09
37	984800,67	3582474,09
38	984800,42	3582474,11
39	984800,16	3582474,16
40	984799,91	3582474,22
41	984799,67	3582474,31
42	984799,43	3582474,42
43	984799,21	3582474,54

Временных сооружений на период строительства автомобильной дороги общего пользования регионального значения		
№ точки	X	Y
44	984799,00	3582474,69
45	984798,80	3582474,85
46	984798,61	3582475,03
47	984798,45	3582475,23
48	984798,29	3582475,44
49	984798,16	3582475,66
50	984798,05	3582475,89
51	984797,96	3582476,13
52	984797,89	3582476,38
53	984797,84	3582476,64
54	984797,81	3582476,89
55	984797,80	3582477,15
56	984797,82	3582477,41
57	984797,86	3582477,66
58	984797,92	3582477,91
59	984798,00	3582478,16
60	984798,10	3582478,40
61	984798,23	3582478,62
62	984798,37	3582478,84
63	984798,53	3582479,04
64	984798,70	3582479,23
65	984798,90	3582479,40
66	984799,10	3582479,56
67	984799,32	3582479,69
68	984799,55	3582479,81
69	984799,79	3582479,91
70	984800,04	3582479,99
71	984800,29	3582480,04
72	984800,54	3582480,07
73	984800,80	3582480,09
1	984801,06	3582480,07
1	984148,52	3582230,00
2	984147,63	3582222,35
3	984139,98	3582223,23
4	984140,22	3582225,27
5	984139,57	3582225,34
6	984139,99	3582228,92
7	984140,63	3582228,84
8	984140,87	3582230,88
1	984148,52	3582230,00
1	984153,71	3582253,43
2	984145,47	3582249,31
3	984145,47	3582257,55
1	984153,71	3582253,43
1	978557,29	3580933,73
2	978556,11	3580933,34
3	978554,49	3580938,23
4	978555,68	3580938,62
5	978554,84	3580941,16
6	978564,82	3580944,45
7	978565,65	3580941,91
8	978566,85	3580942,30

Временных сооружений на период строительства автомобильной дороги общего пользования регионального значения		
№ точки	X	Y
9	978568,43	3580937,38
10	978567,27	3580937,01
11	978568,10	3580934,47
12	978558,13	3580931,19
1	978557,29	3580933,73
1	972811,12	3579291,55
2	972809,87	3579291,70
3	972810,38	3579295,82
4	972811,62	3579295,66
5	972811,95	3579298,32
6	972821,38	3579297,16
7	972820,22	3579287,73
8	972810,79	3579288,89
1	972811,12	3579291,55
1	972431,60	3579215,63
2	972421,03	3579218,69
3	972421,98	3579221,98
4	972421,50	3579222,11
5	972422,66	3579226,10
6	972423,14	3579225,96
7	972424,09	3579229,25
8	972434,65	3579226,20
9	972433,70	3579222,91
10	972434,18	3579222,77
11	972433,03	3579218,78
12	972432,55	3579218,92
1	972431,60	3579215,63
1	971949,63	3579176,02
2	971949,63	3579178,69
3	971948,38	3579178,69
4	971948,38	3579182,84
5	971949,63	3579182,84
6	971949,63	3579185,09
7	971951,17	3579185,53
8	971959,13	3579185,52
9	971959,13	3579182,84
10	971960,38	3579182,84
11	971960,38	3579178,69
12	971959,13	3579178,69
13	971959,13	3579176,02
1	971949,63	3579176,02
Конгур 5		
1	969352,09	3558960,87
2	969336,55	3559056,15
3	969306,62	3559264,24
4	969291,96	3559395,18
5	969285,46	3559444,31
6	969278,82	3559469,43
7	969273,09	3559491,10
8	969256,97	3559558,49
9	969253,22	3559620,70

Временных сооружений на период строительства автомобильной дороги общего пользования регионального значения		
№ точки	X	Y
10	969265,60	3559664,94
11	969267,41	3559671,39
12	969264,47	3559716,04
13	969261,81	3559760,70
14	969259,43	3559805,38
15	969244,51	3559867,05
16	969242,85	3559875,35
17	969228,44	3559947,62
18	969229,73	3560014,96
19	969223,39	3560088,85
20	969219,85	3560164,60
21	969219,83	3560214,61
22	969218,97	3560291,25
23	969222,53	3560329,38
24	969227,80	3560385,86
25	969228,98	3560408,64
26	969233,43	3560494,67
27	969233,66	3560499,17
28	969224,12	3560556,06
29	969217,09	3560592,59
30	969230,96	3560760,86
31	969250,86	3560932,58
32	969257,89	3560993,01
33	969274,80	3561091,90
34	969290,92	3561251,73
35	969297,04	3561297,42
36	969312,94	3561416,25
37	969317,07	3561482,22
38	969321,60	3561548,16
39	969323,13	3561568,63
40	969326,53	3561614,08
41	969329,26	3561664,01
42	969333,14	3561713,86
43	969336,36	3561763,76
44	969341,23	3561813,51
45	969344,04	3561870,01
46	969345,47	3561926,25
47	969314,19	3561947,68
48	969322,58	3562006,52
49	969358,81	3562040,06
50	969366,52	3562095,35
51	969376,16	3562139,86
52	969381,81	3562189,54
53	969387,06	3562239,27
54	969392,50	3562288,97
55	969399,10	3562338,54
56	969406,35	3562388,00
57	969413,49	3562437,43
58	969427,77	3562530,61
59	969454,93	3562691,19
60	969475,58	3562816,32
61	969507,54	3562919,13
62	969517,60	3562951,50
63	969503,53	3562966,07
64	969518,29	3563012,43

Временных сооружений на период строительства автомобильной дороги общего пользования регионального значения		
№ точки	X	Y
65	969530,80	3563017,80
66	969535,01	3563037,78
67	969554,30	3563135,86
68	969577,57	3563233,14
69	969595,55	3563308,94
70	969619,84	3563405,95
71	969683,28	3563622,44
72	969727,78	3563796,79
73	969743,65	3563839,14
74	969790,48	3564022,43
75	969803,30	3564099,00
76	969825,93	3564185,58
77	969850,94	3564247,25
78	969855,57	3564262,99
79	969860,25	3564278,71
80	969864,98	3564294,42
81	969874,25	3564333,97
82	969891,87	3564417,34
83	969909,57	3564501,07
84	969962,58	3564647,74
85	970012,35	3564766,28
86	970035,01	3564817,01
87	970109,19	3564977,85
88	970096,91	3564994,29
89	970114,33	3565036,82
90	970153,36	3565043,81
91	970157,36	3565059,20
92	970164,10	3565098,90
93	970164,60	3565101,82
94	970206,08	3565189,72
95	970239,79	3565274,79
96	970292,94	3565444,05
97	970301,77	3565493,26
98	970307,98	3565542,87
99	970311,61	3565592,73
100	970312,66	3565642,71
101	970310,95	3565692,68
102	970307,14	3565742,53
103	970295,00	3565818,67
104	970267,13	3565943,03
105	970261,18	3565950,92
106	970236,88	3565983,10
107	970219,98	3566023,26
108	970198,36	3566068,34
109	970174,40	3566112,22
110	970148,29	3566154,86
111	970107,61	3566217,47
112	970073,19	3566225,32
113	970047,35	3566265,72
114	970063,76	3566298,37
115	970017,09	3566383,40
116	970006,47	3566399,72
117	969936,40	3566507,46
118	969934,31	3566509,23
119	969902,17	3566536,54

Временных сооружений на период строительства автомобильной дороги общего пользования регионального значения		
№ точки	X	Y
120	969814,53	3566671,85
121	969785,50	3566670,44
122	969759,41	3566710,42
123	969772,08	3566735,68
124	969635,56	3566943,71
125	969624,63	3566956,43
126	969622,54	3566960,17
127	969596,01	3567007,76
128	969561,62	3567062,54
129	969510,22	3567151,23
130	969491,69	3567183,62
131	969469,76	3567228,60
132	969450,39	3567274,71
133	969434,04	3567321,98
134	969420,24	3567370,05
135	969408,28	3567414,59
136	969390,80	3567454,96
137	969324,15	3567704,44
138	969320,67	3567744,78
139	969314,84	3567766,62
140	969299,96	3567762,96
141	969291,38	3567795,08
142	969306,12	3567799,33
143	969295,07	3567840,74
144	969281,14	3567876,15
145	969259,92	3567930,12
146	969249,94	3568004,11
147	969248,78	3568012,70
148	969184,91	3568250,28
149	969166,89	3568296,77
150	969142,07	3568387,74
151	969131,90	3568435,43
152	969113,12	3568482,61
153	969091,60	3568527,74
154	969067,29	3568571,42
155	969040,68	3568613,74
156	969011,90	3568656,22
157	968955,58	3568738,85
158	968899,53	3568821,66
159	968843,03	3568904,17
160	968730,60	3569069,58
161	968674,65	3569152,46
162	968618,15	3569234,96
163	968562,00	3569317,71
164	968505,57	3569400,26
165	968433,46	3569504,70
166	968401,82	3569504,24
167	968370,88	3569545,59
168	968377,33	3569565,70
169	968352,87	3569594,02
170	968301,45	3569653,58
171	968287,64	3569669,57
172	968264,87	3569666,36
173	968241,58	3569691,39
174	968251,30	3569725,28

Временных сооружений на период строительства автомобильной дороги общего пользования регионального значения		
№ точки	X	Y
175	968234,25	3569746,34
176	968168,30	3569821,19
177	968102,82	3569896,72
178	968052,52	3569949,18
179	967976,37	3570039,37
180	967893,85	3570134,65
181	967868,85	3570160,13
182	967833,00	3570202,52
183	967815,50	3570217,73
184	967792,01	3570252,39
185	967770,55	3570289,74
186	967744,19	3570336,60
187	967722,17	3570379,09
188	967700,99	3570420,28
189	967678,32	3570473,62
190	967665,25	3570514,08
191	967650,09	3570561,54
192	967639,67	3570594,53
193	967624,55	3570666,39
194	967609,83	3570773,92
195	967608,36	3570806,91
196	967606,70	3570856,89
197	967607,99	3570906,86
198	967611,67	3570956,75
199	967617,54	3571006,38
200	967625,81	3571055,78
201	967645,61	3571141,67
202	967664,39	3571200,42
203	967681,73	3571247,23
204	967701,81	3571293,76
205	967725,02	3571337,99
206	967748,24	3571381,46
207	967774,09	3571424,12
208	967798,51	3571463,20
209	967828,71	3571502,81
210	967847,28	3571525,31
211	967879,98	3571568,49
212	967911,57	3571610,42
213	967988,14	3571712,47
214	968024,69	3571759,92
215	968059,14	3571808,05
216	968094,57	3571855,36
217	968140,29	3571916,54
218	968287,55	3572112,98
219	968324,42	3572151,96
220	968489,56	3572372,35
221	968515,11	3572415,04
222	968540,16	3572448,44
223	968563,37	3572480,06
224	968625,39	3572558,46
225	968695,46	3572655,84
226	968752,95	3572737,49
227	968796,43	3572804,52
228	968849,09	3572873,31
229	968917,53	3572964,84

Временных сооружений на период строительства автомобильной дороги общего пользования регионального значения		
№ точки	X	Y
230	968958,12	3573009,01
231	969010,57	3573068,80
232	969042,80	3573119,90
233	969066,72	3573152,40
234	969137,44	3573259,41
235	969173,71	3573310,34
236	969198,99	3573360,82
237	969240,12	3573442,41
238	969251,33	3573476,22
239	969270,17	3573519,91
240	969290,51	3573568,88
241	969307,97	3573615,47
242	969322,31	3573657,37
243	969339,99	3573710,11
244	969351,91	3573751,14
245	969365,20	3573802,05
246	969383,84	3573878,16
247	969398,37	3573951,26
248	969405,26	3573988,66
249	969420,41	3574105,09
250	969419,74	3574185,37
251	969429,50	3574250,78
252	969432,90	3574351,26
253	969438,10	3574450,42
254	969443,64	3574553,15
255	969448,30	3574652,96
256	969459,75	3574853,01
257	969462,33	3574894,70
258	969465,05	3574934,90
259	969467,37	3574991,21
260	969469,88	3575046,56
261	969472,18	3575094,44
262	969473,97	3575132,55
263	969479,82	3575245,66
264	969485,26	3575344,61
265	969491,68	3575452,17
266	969500,13	3575519,11
267	969510,47	3575726,82
268	969509,57	3575752,59
269	969512,13	3575764,61
270	969516,95	3575833,16
271	969515,77	3575900,00
272	969518,45	3575953,15
273	969527,28	3576039,78
274	969542,91	3576330,22
275	969529,25	3576374,38
276	969533,62	3576412,85
277	969549,40	3576470,23
278	969549,98	3576509,53
279	969550,73	3576559,53
280	969551,66	3576621,86
281	969548,03	3576667,16
282	969545,79	3576696,02
283	969548,26	3576761,55
284	969545,46	3576805,99

Временных сооружений на период строительства автомобильной дороги общего пользования регионального значения		
№ точки	X	Y
285	969541,54	3576855,81
286	969536,72	3576906,50
287	969530,39	3576973,09
288	969525,23	3577004,91
289	969518,00	3577054,39
290	969509,93	3577103,73
291	969501,04	3577152,93
292	969491,32	3577201,98
293	969480,77	3577250,85
294	969463,67	3577322,47
295	969447,23	3577371,44
296	969441,54	3577394,80
297	969429,11	3577443,24
298	969420,87	3577478,07
299	969408,10	3577566,59
300	969406,95	3577591,45
301	969405,34	3577641,41
302	969406,35	3577691,44
303	969410,64	3577741,25
304	969417,50	3577790,87
305	969431,99	3577852,12
306	969438,92	3577865,31
307	969462,10	3577932,89
308	969468,35	3577964,43
309	969494,10	3578022,87
310	969509,61	3578062,72
311	969542,11	3578108,03
312	969577,75	3578158,25
313	969602,17	3578187,79
314	969635,22	3578225,40
315	969681,96	3578273,56
316	969693,15	3578294,24
317	969675,36	3578281,12
318	969627,87	3578232,18
319	969594,47	3578194,18
320	969569,63	3578164,09
321	969534,50	3578114,60
322	969501,47	3578067,78
323	969484,89	3578026,77
324	969464,43	3577976,61
325	969452,56	3577935,91
326	969436,01	3577887,65
327	969421,02	3577849,19
328	969407,66	3577792,71
329	969400,69	3577742,36
330	969396,36	3577691,97
331	969395,34	3577641,35
332	969396,97	3577590,86
333	969401,31	3577540,46
334	969408,38	3577490,28
335	969419,38	3577440,91
336	969431,43	3577392,31
337	969437,63	3577368,60
338	969454,07	3577319,62
339	969471,01	3577248,66

Временных сооружений на период строительства автомобильной дороги общего пользования регионального значения		
№ точки	X	Y
340	969481,52	3577199,95
341	969491,21	3577151,07
342	969500,08	3577102,04
343	969508,11	3577052,86
344	969515,32	3577003,55
345	969521,70	3576954,13
346	969527,24	3576904,61
347	969531,95	3576855,00
348	969533,73	3576832,15
349	969530,23	3576832,61
350	969529,89	3576830,04
351	969479,57	3576824,18
352	969480,54	3576807,91
353	969452,01	3576811,45
354	969439,63	3576812,99
355	969435,61	3576784,94
356	969537,65	3576772,64
357	969539,02	3576748,12
358	969534,96	3576699,61
359	969538,25	3576666,36
360	969541,65	3576621,54
361	969540,78	3576562,99
362	969539,42	3576471,70
363	969537,75	3576460,12
364	969523,81	3576415,05
365	969519,08	3576373,43
366	969532,83	3576328,97
367	969517,92	3576040,94
368	969508,48	3575953,94
369	969505,76	3575900,09
370	969507,63	3575842,14
371	969503,09	3575776,62
372	969497,25	3575751,29
373	969500,47	3575726,83
374	969492,16	3575543,24
375	969482,33	3575453,78
376	969475,28	3575345,18
377	969470,53	3575246,20
378	969464,46	3575133,10
379	969462,19	3575094,86
380	969459,98	3575049,07
381	969457,49	3574992,75
382	969455,18	3574934,44
383	969452,36	3574895,45
384	969449,80	3574853,00
385	969438,31	3574653,45
386	969434,22	3574553,64
387	969428,97	3574454,99
388	969424,09	3574354,05
389	969419,53	3574251,75
390	969409,73	3574186,03
391	969411,07	3574108,66
392	969397,09	3573999,30
393	969388,54	3573953,10
394	969374,30	3573878,09

Временных сооружений на период строительства автомобильной дороги общего пользования регионального значения		
№ точки	X	Y
395	969356,76	3573805,03
396	969343,42	3573753,53
397	969331,01	3573712,98
398	969313,68	3573660,22
399	969299,74	3573618,43
400	969282,15	3573572,18
401	969261,98	3573523,49
402	969241,93	3573479,71
403	969230,86	3573446,25
404	969190,08	3573365,36
405	969165,20	3573315,63
406	969129,20	3573265,07
407	969058,52	3573158,12
408	969034,50	3573125,49
409	969003,59	3573075,13
410	968950,70	3573015,72
411	968909,82	3572971,23
412	968841,11	3572879,34
413	968788,25	3572810,29
414	968744,66	3572743,09
415	968687,31	3572661,63
416	968617,41	3572564,49
417	968555,42	3572486,12
418	968541,23	3572465,43
419	968506,25	3572420,98
420	968481,32	3572377,37
421	968315,69	3572158,23
422	968279,89	3572119,44
423	968131,78	3571923,18
424	968086,24	3571862,61
425	968051,07	3571813,96
426	968015,82	3571766,22
427	967979,90	3571718,58
428	967903,57	3571616,43
429	967872,00	3571574,51
430	967838,55	3571531,43
431	967820,88	3571509,02
432	967790,27	3571468,89
433	967765,57	3571429,37
434	967739,55	3571386,41
435	967716,18	3571342,67
436	967692,77	3571298,07
437	967672,45	3571250,95
438	967654,94	3571203,69
439	967637,49	3571150,88
440	967615,99	3571057,73
441	967606,28	3571006,37
442	967601,72	3570957,71
443	967598,00	3570907,36
444	967596,70	3570856,85
445	967598,37	3570806,36
446	967602,20	3570756,08
447	967609,58	3570696,29
448	967626,28	3570607,25
449	967640,88	3570558,71

Временных сооружений на период строительства автомобильной дороги общего пользования регионального значения		
№ точки	X	Y
450	967656,24	3570511,08
451	967668,91	3570470,17
452	967691,93	3570416,04
453	967713,28	3570374,50
454	967735,45	3570331,73
455	967762,27	3570284,07
456	967783,47	3570247,15
457	967807,96	3570211,04
458	967829,17	3570192,26
459	967861,42	3570153,42
460	967886,49	3570127,87
461	967968,77	3570032,87
462	968045,09	3569942,49
463	968095,43	3569889,98
464	968160,80	3569814,58
465	968224,20	3569742,73
466	968240,25	3569723,03
467	968230,41	3569688,71
468	968261,10	3569655,73
469	968283,64	3569658,91
470	968366,10	3569563,41
471	968359,78	3569543,73
472	968396,87	3569494,16
473	968428,27	3569494,62
474	968497,33	3569394,59
475	968553,73	3569312,08
476	968609,88	3569229,33
477	968666,38	3569146,83
478	968722,32	3569063,97
479	968834,77	3568898,54
480	968891,26	3568816,04
481	968947,31	3568733,23
482	969003,63	3568650,60
483	969032,30	3568608,27
484	969058,69	3568566,32
485	969082,71	3568523,15
486	969103,95	3568478,61
487	969122,30	3568432,52
488	969132,35	3568385,38
489	969157,38	3568293,64
490	969175,39	3568247,17
491	969238,96	3568010,73
492	969250,17	3567927,58
493	969285,55	3567837,61
494	969293,93	3567806,22
495	969279,19	3567801,97
496	969292,83	3567750,90
497	969307,71	3567754,57
498	969310,79	3567743,04
499	969314,26	3567702,71
500	969381,33	3567451,67
501	969398,81	3567411,29
502	969410,60	3567367,37
503	969424,50	3567318,96
504	969441,04	3567271,14

Временных сооружений на период строительства автомобильной дороги общего пользования регионального значения		
№ точки	X	Y
505	969460,65	3567224,46
506	969482,84	3567178,94
507	969498,64	3567151,35
508	969555,66	3567053,23
509	969587,40	3567002,67
510	969616,39	3566950,68
511	969627,55	3566937,68
512	969760,56	3566735,01
513	969747,90	3566709,77
514	969780,26	3566660,18
515	969809,26	3566661,58
516	969894,59	3566529,86
517	969928,81	3566500,79
518	970007,89	3566379,20
519	970052,47	3566298,17
520	970035,64	3566264,70
521	970067,93	3566215,05
522	970100,97	3566209,34
523	970139,83	3566149,52
524	970165,74	3566107,21
525	970189,46	3566063,78
526	970210,86	3566019,16
527	970228,15	3565978,07
528	970255,00	3565942,50
529	970285,70	3565813,43
530	970297,20	3565741,36
531	970300,96	3565692,13
532	970302,66	3565642,65
533	970301,62	3565593,20
534	970298,03	3565543,85
535	970291,88	3565494,77
536	970283,58	3565448,53
537	970229,57	3565276,15
538	970196,90	3565193,70
539	970156,96	3565109,05
540	970156,83	3565059,33
541	970153,06	3565053,92
542	970107,16	3565045,69
543	970085,51	3564992,84
544	970097,39	3564976,93
545	970025,90	3564821,14
546	970004,53	3564773,28
547	969952,16	3564648,35
548	969900,62	3564505,72
549	969864,08	3564334,38
550	969855,31	3564297,02
551	969850,65	3564281,54
552	969846,05	3564266,05
553	969841,49	3564250,54
554	969816,42	3564188,73
555	969793,51	3564101,10
556	969780,68	3564024,49
557	969734,10	3563842,14
558	969718,22	3563799,79
559	969673,63	3563625,09

Временных сооружений на период строительства автомобильной дороги общего пользования регионального значения		
№ точки	X	Y
560	969610,19	3563408,57
561	969585,84	3563311,31
562	969567,84	3563235,46
563	969544,53	3563137,99
564	969525,21	3563039,76
565	969522,38	3563025,07
566	969510,15	3563019,82
567	969492,19	3562963,41
568	969506,51	3562948,58
569	969466,79	3562821,70
570	969446,57	3562688,45
571	969418,59	3562533,07
572	969403,86	3562438,90
573	969397,10	3562389,38
574	969389,21	3562339,98
575	969382,57	3562290,18
576	969377,12	3562240,34
577	969371,87	3562190,63
578	969366,28	3562141,49
579	969356,67	3562097,12
580	969349,31	3562044,89
581	969313,52	3562013,76
582	969303,42	3561942,94
583	969335,30	3561921,10
584	969334,05	3561870,38
585	969331,26	3561814,25
586	969326,40	3561764,57
587	969323,16	3561714,57
588	969319,28	3561664,67
589	969316,56	3561614,74
590	969311,63	3561548,93
591	969307,10	3561483,08
592	969302,97	3561417,21
593	969280,99	3561252,89
594	969264,88	3561093,25
595	969247,99	3560994,43
596	969240,92	3560933,68
597	969221,00	3560761,85
598	969207,01	3560592,12
599	969223,62	3560498,59
600	969222,83	3560483,32
601	969211,88	3560482,80
602	969204,14	3560492,46
603	969203,99	3560492,45
604	969187,15	3560458,39
605	969190,69	3560456,97
606	969221,57	3560459,04
607	969217,83	3560386,58
608	969208,97	3560291,66
609	969209,83	3560214,55
610	969209,85	3560164,36
611	969213,41	3560088,19
612	969219,72	3560014,62
613	969218,42	3559946,73
614	969234,74	3559864,90

Временных сооружений на период строительства автомобильной дороги общего пользования регионального значения		
№ точки	X	Y
615	969249,49	3559803,94
616	969251,82	3559760,09
617	969254,43	3559716,24
618	969257,32	3559672,42
619	969243,13	3559621,77
620	969247,04	3559557,01
621	969263,39	3559488,65
622	969275,63	3559442,37
623	969282,02	3559394,07
624	969296,68	3559263,13
625	969326,67	3559054,63
626	969342,16	3558959,46
1	969352,09	3558960,87
1	969204,72	3560470,60
2	969204,83	3560470,59
3	969204,94	3560470,56
4	969205,04	3560470,53
5	969205,15	3560470,49
6	969205,25	3560470,44
7	969205,34	3560470,38
8	969205,43	3560470,31
9	969205,51	3560470,24
10	969205,59	3560470,16
11	969205,66	3560470,07
12	969205,72	3560469,97
13	969205,77	3560469,88
14	969205,82	3560469,77
15	969205,85	3560469,67
16	969205,88	3560469,56
17	969205,90	3560469,45
18	969205,90	3560469,34
19	969205,90	3560469,22
20	969205,89	3560469,11
21	969205,87	3560469,00
22	969205,84	3560468,90
23	969205,80	3560468,79
24	969205,75	3560468,69
25	969205,69	3560468,59
26	969205,62	3560468,50
27	969205,55	3560468,42
28	969205,47	3560468,34
29	969205,39	3560468,27
30	969205,29	3560468,21
31	969205,20	3560468,15
32	969205,09	3560468,10
33	969204,99	3560468,07
34	969204,88	3560468,04
35	969204,77	3560468,02
36	969204,66	3560468,01
37	969204,55	3560468,01
38	969204,44	3560468,02
39	969204,33	3560468,04
40	969204,22	3560468,07
41	969204,11	3560468,10

Временных сооружений на период строительства автомобильной дороги общего пользования регионального значения		
№ точки	X	Y
42	969204,01	3560468,15
43	969203,91	3560468,21
44	969203,82	3560468,27
45	969203,74	3560468,34
46	969203,66	3560468,42
47	969203,58	3560468,50
48	969203,52	3560468,59
49	969203,46	3560468,69
50	969203,41	3560468,79
51	969203,37	3560468,90
52	969203,34	3560469,00
53	969203,32	3560469,11
54	969203,31	3560469,22
55	969203,30	3560469,34
56	969203,31	3560469,45
57	969203,33	3560469,56
58	969203,35	3560469,67
59	969203,39	3560469,77
60	969203,43	3560469,88
61	969203,49	3560469,97
62	969203,55	3560470,07
63	969203,62	3560470,16
64	969203,69	3560470,24
65	969203,78	3560470,31
66	969203,87	3560470,38
67	969203,96	3560470,44
68	969204,06	3560470,49
69	969204,16	3560470,53
70	969204,27	3560470,56
71	969204,38	3560470,59
72	969204,49	3560470,60
73	969204,60	3560470,61
1	969204,72	3560470,60
1	969204,66	3560474,60
2	969204,77	3560474,59
3	969204,88	3560474,56
4	969204,99	3560474,53
5	969205,09	3560474,49
6	969205,19	3560474,44
7	969205,29	3560474,38
8	969205,38	3560474,31
9	969205,46	3560474,24
10	969205,54	3560474,16
11	969205,61	3560474,07
12	969205,67	3560473,97
13	969205,72	3560473,88
14	969205,77	3560473,77
15	969205,80	3560473,67
16	969205,83	3560473,56
17	969205,84	3560473,45
18	969205,85	3560473,34
19	969205,85	3560473,22
20	969205,84	3560473,11
21	969205,82	3560473,00

Временных сооружений на период строительства автомобильной дороги общего пользования регионального значения		
№ точки	X	Y
22	969205,79	3560472,90
23	969205,75	3560472,79
24	969205,70	3560472,69
25	969205,64	3560472,59
26	969205,57	3560472,50
27	969205,50	3560472,42
28	969205,42	3560472,34
29	969205,33	3560472,27
30	969205,24	3560472,21
31	969205,14	3560472,15
32	969205,04	3560472,10
33	969204,94	3560472,07
34	969204,83	3560472,04
35	969204,72	3560472,02
36	969204,61	3560472,01
37	969204,50	3560472,01
38	969204,38	3560472,02
39	969204,27	3560472,04
40	969204,17	3560472,07
41	969204,06	3560472,10
42	969203,96	3560472,15
43	969203,86	3560472,21
44	969203,77	3560472,27
45	969203,68	3560472,34
46	969203,60	3560472,42
47	969203,53	3560472,50
48	969203,47	3560472,59
49	969203,41	3560472,69
50	969203,36	3560472,79
51	969203,32	3560472,90
52	969203,29	3560473,00
53	969203,27	3560473,11
54	969203,25	3560473,22
55	969203,25	3560473,34
56	969203,26	3560473,45
57	969203,28	3560473,56
58	969203,30	3560473,67
59	969203,34	3560473,77
60	969203,38	3560473,88
61	969203,44	3560473,97
62	969203,50	3560474,07
63	969203,57	3560474,16
64	969203,64	3560474,24
65	969203,73	3560474,31
66	969203,82	3560474,38
67	969203,91	3560474,44
68	969204,01	3560474,49
69	969204,11	3560474,53
70	969204,22	3560474,56
71	969204,33	3560474,59
72	969204,44	3560474,60
73	969204,55	3560474,61
1	969204,66	3560474,60
1	969204,66	3560485,68

Временных сооружений на период строительства автомобильной дороги общего пользования регионального значения		
№ точки	X	Y
2	969204,77	3560485,67
3	969204,88	3560485,64
4	969204,99	3560485,61
5	969205,09	3560485,57
6	969205,19	3560485,52
7	969205,29	3560485,46
8	969205,38	3560485,39
9	969205,46	3560485,31
10	969205,54	3560485,23
11	969205,61	3560485,15
12	969205,67	3560485,05
13	969205,72	3560484,95
14	969205,76	3560484,85
15	969205,80	3560484,74
16	969205,83	3560484,64
17	969205,84	3560484,53
18	969205,85	3560484,41
19	969205,85	3560484,30
20	969205,84	3560484,19
21	969205,81	3560484,08
22	969205,78	3560483,97
23	969205,74	3560483,87
24	969205,69	3560483,77
25	969205,64	3560483,67
26	969205,57	3560483,58
27	969205,50	3560483,50
28	969205,42	3560483,42
29	969205,33	3560483,35
30	969205,24	3560483,28
31	969205,14	3560483,23
32	969205,04	3560483,18
33	969204,94	3560483,14
34	969204,83	3560483,12
35	969204,72	3560483,10
36	969204,61	3560483,09
37	969204,49	3560483,09
38	969204,38	3560483,10
39	969204,27	3560483,12
40	969204,17	3560483,14
41	969204,06	3560483,18
42	969203,96	3560483,23
43	969203,86	3560483,28
44	969203,77	3560483,35
45	969203,68	3560483,42
46	969203,60	3560483,50
47	969203,53	3560483,58
48	969203,46	3560483,67
49	969203,41	3560483,77
50	969203,36	3560483,87
51	969203,32	3560483,97
52	969203,29	3560484,08
53	969203,27	3560484,19
54	969203,25	3560484,30
55	969203,25	3560484,41
56	969203,26	3560484,53

Временных сооружений на период строительства автомобильной дороги общего пользования регионального значения		
№ точки	X	Y
57	969203,28	3560484,64
58	969203,30	3560484,74
59	969203,34	3560484,85
60	969203,38	3560484,95
61	969203,43	3560485,05
62	969203,50	3560485,15
63	969203,57	3560485,23
64	969203,64	3560485,31
65	969203,72	3560485,39
66	969203,81	3560485,46
67	969203,91	3560485,52
68	969204,01	3560485,57
69	969204,11	3560485,61
70	969204,22	3560485,64
71	969204,33	3560485,67
72	969204,44	3560485,68
73	969204,55	3560485,69
1	969204,66	3560485,68
1	969204,61	3560489,68
2	969204,72	3560489,67
3	969204,83	3560489,64
4	969204,94	3560489,61
5	969205,04	3560489,57
6	969205,14	3560489,52
7	969205,24	3560489,46
8	969205,33	3560489,39
9	969205,41	3560489,31
10	969205,49	3560489,23
11	969205,55	3560489,14
12	969205,62	3560489,05
13	969205,67	3560488,95
14	969205,71	3560488,85
15	969205,75	3560488,74
16	969205,78	3560488,64
17	969205,79	3560488,52
18	969205,80	3560488,41
19	969205,80	3560488,30
20	969205,78	3560488,19
21	969205,76	3560488,08
22	969205,73	3560487,97
23	969205,69	3560487,87
24	969205,64	3560487,77
25	969205,59	3560487,67
26	969205,52	3560487,58
27	969205,45	3560487,50
28	969205,37	3560487,42
29	969205,28	3560487,35
30	969205,19	3560487,28
31	969205,09	3560487,23
32	969204,99	3560487,18
33	969204,89	3560487,14
34	969204,78	3560487,12
35	969204,67	3560487,10
36	969204,56	3560487,09

Временных сооружений на период строительства автомобильной дороги общего пользования регионального значения		
№ точки	X	Y
37	969204,44	3560487,09
38	969204,33	3560487,10
39	969204,22	3560487,12
40	969204,11	3560487,14
41	969204,01	3560487,18
42	969203,91	3560487,23
43	969203,81	3560487,28
44	969203,72	3560487,35
45	969203,63	3560487,42
46	969203,55	3560487,50
47	969203,48	3560487,58
48	969203,41	3560487,67
49	969203,36	3560487,77
50	969203,31	3560487,87
51	969203,27	3560487,97
52	969203,24	3560488,08
53	969203,21	3560488,19
54	969203,20	3560488,30
55	969203,20	3560488,41
56	969203,21	3560488,52
57	969203,22	3560488,64
58	969203,25	3560488,74
59	969203,29	3560488,85
60	969203,33	3560488,95
61	969203,38	3560489,05
62	969203,44	3560489,14
63	969203,51	3560489,23
64	969203,59	3560489,31
65	969203,67	3560489,39
66	969203,76	3560489,46
67	969203,86	3560489,52
68	969203,96	3560489,57
69	969204,06	3560489,61
70	969204,17	3560489,64
71	969204,28	3560489,67
72	969204,39	3560489,68
73	969204,50	3560489,69
1	969204,61	3560489,68
1	969538,03	3576786,08
2	969538,68	3576789,86
3	969539,96	3576789,64
4	969540,20	3576791,02
5	969543,75	3576790,41
6	969543,51	3576789,03
7	969544,79	3576788,81
8	969544,13	3576785,03
9	969543,73	3576782,71
10	969542,44	3576782,85
11	969542,22	3576781,54
12	969538,67	3576782,15
13	969538,86	3576783,23
14	969538,91	3576783,53
15	969537,63	3576783,75
1	969538,03	3576786,08

Временных сооружений на период строительства автомобильной дороги общего пользования регионального значения		
№ точки	X	Y
1	969500,38	3576784,88
2	969500,49	3576784,87
3	969500,60	3576784,84
4	969500,71	3576784,81
5	969500,81	3576784,77
6	969500,91	3576784,72
7	969501,01	3576784,66
8	969501,10	3576784,59
9	969501,18	3576784,52
10	969501,26	3576784,43
11	969501,33	3576784,35
12	969501,39	3576784,25
13	969501,44	3576784,15
14	969501,49	3576784,05
15	969501,52	3576783,95
16	969501,55	3576783,84
17	969501,56	3576783,73
18	969501,57	3576783,62
19	969501,57	3576783,50
20	969501,56	3576783,39
21	969501,53	3576783,28
22	969501,50	3576783,17
23	969501,46	3576783,07
24	969501,42	3576782,97
25	969501,36	3576782,87
26	969501,29	3576782,78
27	969501,22	3576782,70
28	969501,14	3576782,62
29	969501,05	3576782,55
30	969500,96	3576782,49
31	969500,86	3576782,43
32	969500,76	3576782,38
33	969500,66	3576782,35
34	969500,55	3576782,32
35	969500,44	3576782,30
36	969500,33	3576782,29
37	969500,22	3576782,29
38	969500,10	3576782,30
39	969499,99	3576782,32
40	969499,89	3576782,35
41	969499,78	3576782,38
42	969499,68	3576782,43
43	969499,58	3576782,49
44	969499,49	3576782,55
45	969499,40	3576782,62
46	969499,32	3576782,70
47	969499,25	3576782,78
48	969499,18	3576782,87
49	969499,13	3576782,97
50	969499,08	3576783,07
51	969499,04	3576783,17
52	969499,01	3576783,28
53	969498,99	3576783,39
54	969498,97	3576783,50

Временных сооружений на период строительства автомобильной дороги общего пользования регионального значения		
№ точки	X	Y
55	969498,97	3576783,62
56	969498,98	3576783,73
57	969499,00	3576783,84
58	969499,02	3576783,95
59	969499,06	3576784,05
60	969499,10	3576784,15
61	969499,15	3576784,25
62	969499,22	3576784,35
63	969499,29	3576784,43
64	969499,36	3576784,52
65	969499,45	3576784,59
66	969499,53	3576784,66
67	969499,63	3576784,72
68	969499,73	3576784,77
69	969499,83	3576784,81
70	969499,94	3576784,84
71	969500,05	3576784,87
72	969500,16	3576784,88
73	969500,27	3576784,89
1	969500,38	3576784,88
1	969500,59	3576788,88
2	969500,70	3576788,86
3	969500,81	3576788,84
4	969500,92	3576788,81
5	969501,02	3576788,76
6	969501,12	3576788,71
7	969501,22	3576788,65
8	969501,31	3576788,59
9	969501,39	3576788,51
10	969501,47	3576788,43
11	969501,54	3576788,34
12	969501,60	3576788,25
13	969501,65	3576788,15
14	969501,70	3576788,05
15	969501,73	3576787,94
16	969501,76	3576787,83
17	969501,77	3576787,72
18	969501,78	3576787,61
19	969501,78	3576787,50
20	969501,77	3576787,39
21	969501,73	3576787,22
22	969501,67	3576787,06
23	969501,63	3576786,96
24	969501,57	3576786,87
25	969501,50	3576786,78
26	969501,43	3576786,69
27	969501,35	3576786,61
28	969501,26	3576786,54
29	969501,17	3576786,48
30	969501,07	3576786,42
31	969500,97	3576786,38
32	969500,87	3576786,34
33	969500,76	3576786,31
34	969500,65	3576786,29

Временных сооружений на период строительства автомобильной дороги общего пользования регионального значения		
№ точки	X	Y
35	969500,54	3576786,28
36	969500,43	3576786,28
37	969500,31	3576786,29
38	969500,20	3576786,31
39	969500,10	3576786,34
40	969499,99	3576786,38
41	969499,89	3576786,42
42	969499,79	3576786,48
43	969499,70	3576786,54
44	969499,61	3576786,61
45	969499,53	3576786,69
46	969499,46	3576786,78
47	969499,40	3576786,87
48	969499,34	3576786,96
49	969499,29	3576787,06
50	969499,25	3576787,17
51	969499,22	3576787,28
52	969499,20	3576787,39
53	969499,18	3576787,50
54	969499,18	3576787,61
55	969499,19	3576787,72
56	969499,21	3576787,83
57	969499,23	3576787,94
58	969499,27	3576788,05
59	969499,31	3576788,15
60	969499,37	3576788,25
61	969499,43	3576788,34
62	969499,50	3576788,43
63	969499,57	3576788,51
64	969499,66	3576788,59
65	969499,75	3576788,65
66	969499,84	3576788,71
67	969499,94	3576788,76
68	969500,04	3576788,81
69	969500,15	3576788,84
70	969500,26	3576788,86
71	969500,37	3576788,88
72	969500,48	3576788,88
1	969500,59	3576788,88
1	969499,20	3576798,47
2	969499,07	3576798,64
3	969499,01	3576798,73
4	969498,96	3576798,83
5	969498,92	3576798,94
6	969498,89	3576799,04
7	969498,87	3576799,15
8	969498,86	3576799,26
9	969498,86	3576799,38
10	969498,86	3576799,49
11	969498,88	3576799,60
12	969498,91	3576799,71
13	969498,94	3576799,81
14	969498,99	3576799,92
15	969499,04	3576800,01

Временных сооружений на период строительства автомобильной дороги общего пользования регионального значения		
№ точки	X	Y
16	969499,10	3576800,11
17	969499,17	3576800,20
18	969499,25	3576800,28
19	969499,33	3576800,35
20	969499,42	3576800,42
21	969499,51	3576800,48
22	969499,61	3576800,53
23	969499,72	3576800,57
24	969499,82	3576800,61
25	969499,93	3576800,63
26	969500,04	3576800,64
27	969500,16	3576800,65
28	969500,27	3576800,64
29	969500,38	3576800,63
30	969500,49	3576800,61
31	969500,59	3576800,57
32	969500,70	3576800,53
33	969500,80	3576800,48
34	969500,89	3576800,42
35	969500,98	3576800,35
36	969501,06	3576800,28
37	969501,14	3576800,20
38	969501,21	3576800,11
39	969501,27	3576800,01
40	969501,33	3576799,92
41	969501,37	3576799,81
42	969501,41	3576799,71
43	969501,43	3576799,60
44	969501,45	3576799,49
45	969501,46	3576799,38
46	969501,45	3576799,26
47	969501,44	3576799,15
48	969501,42	3576799,04
49	969501,39	3576798,94
50	969501,35	3576798,83
51	969501,30	3576798,73
52	969501,24	3576798,64
53	969501,18	3576798,54
54	969501,10	3576798,46
55	969501,02	3576798,38
56	969500,91	3576798,29
1	969499,20	3576798,47
1	969500,06	3576796,65
2	969500,17	3576796,63
3	969500,28	3576796,61
4	969500,38	3576796,58
5	969500,49	3576796,54
6	969500,59	3576796,48
7	969500,68	3576796,43
8	969500,77	3576796,36
9	969500,85	3576796,28
10	969500,93	3576796,20
11	969501,00	3576796,11
12	969501,06	3576796,02

Временных сооружений на период строительства автомобильной дороги общего пользования регионального значения		
№ точки	X	Y
13	969501,11	3576795,92
14	969501,16	3576795,82
15	969501,19	3576795,71
16	969501,22	3576795,60
17	969501,24	3576795,49
18	969501,24	3576795,38
19	969501,24	3576795,27
20	969501,23	3576795,16
21	969501,21	3576795,05
22	969501,18	3576794,94
23	969501,14	3576794,84
24	969501,09	3576794,74
25	969501,03	3576794,64
26	969500,97	3576794,55
27	969500,89	3576794,47
28	969500,81	3576794,39
29	969500,73	3576794,32
30	969500,63	3576794,25
31	969500,54	3576794,20
32	969500,44	3576794,15
33	969500,33	3576794,11
34	969500,22	3576794,08
35	969500,11	3576794,06
36	969500,00	3576794,06
37	969499,89	3576794,06
38	969499,78	3576794,06
39	969499,67	3576794,08
40	969499,56	3576794,11
41	969499,45	3576794,15
42	969499,35	3576794,20
43	969499,25	3576794,25
44	969499,16	3576794,32

Временных сооружений на период строительства автомобильной дороги общего пользования регионального значения		
№ точки	X	Y
45	969499,08	3576794,39
46	969499,00	3576794,47
47	969498,92	3576794,55
48	969498,86	3576794,64
49	969498,80	3576794,74
50	969498,75	3576794,84
51	969498,71	3576794,94
52	969498,68	3576795,05
53	969498,66	3576795,16
54	969498,65	3576795,27
55	969498,65	3576795,38
56	969498,65	3576795,49
57	969498,67	3576795,60
58	969498,70	3576795,71
59	969498,73	3576795,82
60	969498,78	3576795,92
61	969498,83	3576796,02
62	969498,89	3576796,11
63	969498,96	3576796,20
64	969499,04	3576796,28
65	969499,12	3576796,36
66	969499,21	3576796,43
67	969499,30	3576796,48
68	969499,40	3576796,54
69	969499,51	3576796,58
70	969499,61	3576796,61
71	969499,72	3576796,63
72	969499,83	3576796,65
73	969499,94	3576796,65
1	969500,06	3576796,65

Перечень координат характерных точек границ зон планируемого размещения линейных объектов, подлежащих реконструкции в связи с изменением их местоположения

Таблица 14

Инженерных сетей		
Конгур 1		
№ точки	X	Y
1	972619,59	3552938,13
2	972616,00	3552942,03
3	972558,07	3553004,98
4	972550,52	3553013,19
5	972535,80	3552999,65
6	972541,90	3552993,02
7	972599,94	3552929,95
8	972604,87	3552924,59
1	972619,59	3552938,13
Конгур 2		
1	972530,32	3552793,15
2	972532,72	3552788,54
3	972513,43	3552778,47
4	972508,94	3552787,40
5	972519,23	3552792,78
6	972482,40	3552863,28
7	972496,06	3552873,38
8	972500,45	3552875,90
9	972481,83	3552958,32
10	972490,65	3552962,25
11	972497,88	3552963,61
12	972509,43	3552970,45
13	972527,07	3552878,08
14	972541,67	3552804,58
1	972530,32	3552793,15
Конгур 3		
1	972489,65	3552776,22
2	972495,93	3552783,15
3	972499,50	3552785,31
4	972428,40	3552934,54
5	972419,88	3552934,83
6	972397,51	3552926,54
7	972387,16	3552917,45
8	972464,24	3552755,96
9	972492,40	3552761,07
1	972489,65	3552776,22
Конгур 4		
1	972413,11	3552610,09
2	972356,11	3552737,67
3	972296,52	3552871,28
4	972162,70	3553171,63
5	972134,67	3553160,83
6	972267,14	3552863,51
7	972329,67	3552723,32
8	972385,80	3552597,66
1	972413,11	3552610,09
Конгур 5		
1	971031,35	3555064,05
2	971027,53	3555067,84
3	970918,31	3554952,53
4	970926,12	3554936,40
5	970940,10	3554922,52

6	970955,49	3554938,38
7	970956,06	3554938,38
8	970976,53	3554959,83
9	971039,11	3555025,40
10	971046,13	3555032,76
1	971031,35	3555064,05
Конгур 6		
1	971139,35	3555195,96
2	971125,02	3555208,81
3	971119,91	3555202,41
4	971081,83	3555157,97
5	971071,88	3555145,91
6	971068,71	3555142,66
7	971010,96	3555083,49
8	970947,54	3555017,88
9	970857,50	3554919,97
10	970872,62	3554907,75
11	970916,88	3554955,43
12	970964,20	3555006,46
13	971013,32	3555055,67
14	971026,40	3555068,96
15	971039,64	3555082,40
16	971086,71	3555132,38
1	971139,35	3555195,96
Конгур 7		
1	971015,75	3555076,73
2	970910,43	3554970,68
3	970925,20	3554957,17
4	971031,35	3555064,05
5	971027,53	3555067,84
6	971026,40	3555068,96
7	971025,33	3555070,02
1	971015,75	3555076,73
Конгур 8		
1	970204,65	3557629,69
2	970181,29	3557642,73
3	970091,91	3557483,59
4	970088,93	3557423,46
5	970081,86	3557260,61
6	970078,25	3557180,62
7	970073,03	3557064,78
8	970068,08	3557034,65
9	969979,65	3556969,64
10	969947,05	3556945,46
11	969819,18	3556855,13
12	969740,28	3556799,38
13	969691,42	3556764,84
14	969689,96	3556764,26
15	969566,45	3556544,20
16	969589,20	3556529,92
17	969709,95	3556745,07
18	969834,96	3556833,09
19	969957,05	3556919,47
20	969968,63	3556924,82
21	969986,60	3556937,64

22	970001,44	3556948,44
23	970093,71	3557017,63
24	970095,37	3557019,46
25	970101,20	3557023,87
26	970106,51	3557166,81
27	970107,74	3557200,12
28	970117,96	3557475,45
1	970204,65	3557629,69
Контрп 9		
1	969390,61	3560473,95
2	969373,07	3560500,72
3	969368,05	3560490,27
4	969360,82	3560489,92
5	969222,83	3560483,32
6	969211,88	3560482,80
7	969204,14	3560492,46
8	969203,99	3560492,45
9	969187,15	3560458,39
10	969190,69	3560456,97
11	969207,22	3560467,26
12	969212,76	3560478,23
13	969222,59	3560478,70
14	969360,65	3560485,31
15	969366,96	3560485,61
16	969371,41	3560477,46
17	969386,36	3560472,14
18	969388,96	3560472,34
1	969390,61	3560473,95
Контрп 10		
1	969731,07	3576764,22
2	969668,48	3576775,72
3	969633,62	3576782,13
4	969554,28	3576797,86
5	969534,30	3576800,07
6	969480,54	3576807,91
7	969452,01	3576811,45
8	969439,63	3576812,99
9	969435,61	3576784,94
10	969537,65	3576772,64
11	969549,02	3576771,90
12	969616,36	3576756,88
13	969627,72	3576754,57
14	969725,77	3576736,29
1	969731,07	3576764,22
Контрп 11		
1	969635,33	3576816,18
2	969626,90	3576818,51
3	969579,57	3576826,10
4	969548,51	3576830,20
5	969529,89	3576830,04
6	969479,57	3576824,18
7	969480,54	3576807,91
8	969480,43	3576802,78
9	969564,12	3576781,57
10	969631,50	3576769,95
11	969633,62	3576782,13
12	969634,93	3576789,65
1	969635,33	3576816,18
Контрп 12		
1	971964,62	3578937,34

2	971966,29	3579053,03
3	971968,56	3579160,50
4	971970,96	3579319,19
5	971940,98	3579319,61
6	971938,37	3579151,08
7	971936,17	3579046,85
8	971934,65	3578937,84
9	971942,84	3578937,42
10	971949,65	3578937,31
1	971964,62	3578937,34
Контрп 13		
1	972338,80	3578785,47
2	972390,71	3578948,08
3	972400,30	3578979,53
4	972405,50	3579091,21
5	972411,03	3579110,37
6	972441,82	3579216,80
7	972448,50	3579226,43
8	972460,67	3579244,76
9	972497,89	3579300,78
10	972502,40	3579307,57
11	972539,57	3579463,25
12	972533,65	3579474,65
13	972507,14	3579465,66
14	972448,85	3579339,19
15	972445,81	3579329,51
16	972412,82	3579224,49
17	972380,56	3579112,96
18	972375,70	3579096,14
19	972370,46	3578983,86
20	972314,09	3578792,80
1	972338,80	3578785,47
Контрп 14		
1	972520,82	3579082,51
2	972534,20	3579110,46
3	972540,35	3579123,16
4	972549,33	3579141,66
5	972572,60	3579229,10
6	972629,24	3579289,27
7	972614,53	3579302,82
8	972600,10	3579286,41
9	972554,56	3579237,74
10	972540,49	3579186,56
11	972527,40	3579139,71
12	972518,35	3579123,63
13	972502,79	3579091,15
1	972520,82	3579082,51
Контрп 15		
1	972583,42	3579119,89
2	972585,40	3579127,15
3	972614,24	3579232,95
4	972660,65	3579282,50
5	972645,78	3579296,17
6	972634,90	3579284,05
7	972597,00	3579242,85
8	972564,16	3579125,27
1	972583,42	3579119,89
Контрп 16		
1	972617,96	3579096,05
2	972635,08	3579126,66

3	972647,36	3579148,61
4	972680,01	3579243,36
5	972725,51	3579285,86
6	972720,12	3579291,45
7	972713,56	3579298,24
8	972679,48	3579265,34
9	972664,33	3579250,72
10	972632,22	3579157,08
11	972617,00	3579129,91
12	972602,82	3579104,52
1	972617,96	3579096,05
Контрп 17		
1	972638,57	3579125,48
2	972657,50	3579119,03
3	972661,73	3579131,45
4	972700,03	3579244,02
5	972760,76	3579303,09
6	972754,96	3579309,06
7	972746,82	3579317,43
8	972720,12	3579291,45
9	972682,65	3579255,01
1	972638,57	3579125,48
Контрп 18		
1	972659,43	3579134,24
2	972661,73	3579131,45
3	972672,17	3579118,82
4	972678,88	3579124,37
5	972709,76	3579149,90
6	972746,66	3579247,82
7	972777,77	3579309,94
8	972766,52	3579315,58
9	972759,89	3579318,90
10	972754,96	3579309,06
11	972728,31	3579255,84
12	972692,93	3579161,93
1	972659,43	3579134,24
Контрп 19		
1	972685,88	3579115,89
2	972717,86	3579142,32
3	972767,49	3579274,04
4	972748,78	3579281,10
5	972701,01	3579154,34
6	972673,75	3579131,80
7	972678,88	3579124,37
8	972680,15	3579122,82
1	972685,88	3579115,89
Контрп 20		
1	972680,15	3579122,82
2	972685,88	3579115,89
3	972692,90	3579107,41
4	972724,30	3579133,37
5	972768,70	3579248,51
6	972773,76	3579266,78
7	972787,71	3579317,18
8	972768,33	3579322,14
9	972766,52	3579315,58
10	972749,81	3579255,09
11	972709,49	3579147,08
1	972680,15	3579122,82
Контрп 21		

1	972796,85	3579098,33
2	972808,29	3579155,01
3	972828,37	3579270,98
4	972832,45	3579355,47
5	972806,46	3579357,31
6	972799,98	3579315,39
7	972792,71	3579268,30
8	972774,71	3579135,94
9	972770,13	3579102,08
1	972796,85	3579098,33
Контрп 22		
1	972795,21	3579157,70
2	972812,02	3579262,36
3	972820,03	3579312,22
4	972799,98	3579315,39
5	972792,71	3579268,30
6	972775,46	3579160,87
1	972795,21	3579157,70
Контрп 23		
1	978722,90	3580782,90
2	978714,33	3580843,17
3	978711,64	3580851,33
4	978691,27	3580913,09
5	978682,48	3580939,76
6	978671,08	3580936,04
7	978663,78	3580933,66
8	978666,09	3580925,61
9	978666,58	3580924,13
10	978694,78	3580838,63
11	978697,56	3580819,05
12	978703,10	3580780,09
1	978722,90	3580782,90
Контрп 24		
1	978754,37	3580799,31
2	978723,49	3580844,43
3	978721,28	3580847,66
4	978695,59	3580925,56
5	978690,46	3580942,36
6	978682,48	3580939,76
7	978671,08	3580936,04
8	978703,18	3580838,70
9	978737,86	3580788,02
1	978754,37	3580799,31
Контрп 25		
1	978671,10	3580936,05
2	978703,18	3580838,70
3	978737,86	3580788,02
4	978754,37	3580799,31
5	978723,49	3580844,43
6	978721,28	3580847,66
7	978695,59	3580925,56
8	978690,46	3580942,36
9	978671,10	3580936,05
10	978671,10	3580936,05
11	978703,18	3580838,70
12	978737,86	3580788,02
13	978754,37	3580799,31
14	978723,49	3580844,43
15	978721,28	3580847,66
16	978695,59	3580925,56

17	978690,46	3580942,36
18	978671,10	3580936,05
19	978723,49	3580844,43
20	978721,28	3580847,66
21	978695,59	3580925,56
1	978671,10	3580936,05
Конгуп 26		
1	984182,85	3582087,98
2	984182,82	3582127,91
3	984173,04	3582129,21
4	984173,13	3582139,55
5	984174,02	3582221,40
6	984174,13	3582231,40
7	984182,73	3582231,46
8	984182,70	3582270,98
9	984158,80	3582270,83
10	984153,16	3582270,83
11	984153,71	3582253,43
12	984153,87	3582221,44
13	984153,04	3582129,39
14	984153,04	3582087,55
15	984160,58	3582087,83
1	984182,85	3582087,98
Конгуп 27		
1	984643,32	3582111,85
2	984642,78	3582154,27
3	984642,83	3582196,70
4	984643,33	3582311,89
5	984643,43	3582334,07
6	984643,93	3582442,09
7	984645,08	3582471,86
8	984646,45	3582507,12
9	984651,94	3582648,47
10	984653,27	3582681,48
11	984654,01	3582697,62
12	984657,36	3582769,95
13	984658,25	3582789,14
14	984659,63	3582818,99
15	984659,95	3582834,52
16	984656,13	3582843,25
17	984655,63	3582819,13
18	984654,25	3582789,32
19	984653,37	3582770,14
20	984650,02	3582697,80
21	984649,28	3582681,64
22	984647,94	3582648,63
23	984642,45	3582507,27
24	984641,08	3582472,01
25	984639,93	3582442,17
26	984639,43	3582334,08
27	984639,33	3582311,91
28	984638,83	3582196,72
29	984638,78	3582154,22
30	984639,35	3582109,18
1	984643,32	3582111,85
Конгуп 28		
1	984830,78	3582413,86
2	984830,92	3582418,52
3	984792,51	3582557,64
4	984794,33	3582640,85

5	984786,81	3582641,18
6	984777,51	3582641,58
7	984775,57	3582553,10
8	984766,15	3582550,58
9	984802,79	3582417,11
10	984755,72	3582282,29
11	984763,27	3582279,60
12	984781,36	3582273,14
1	984830,78	3582413,86
Конгуп 29		
1	970715,84	3558506,15
2	970525,49	3558551,96
3	970439,94	3558573,62
4	970354,56	3558597,22
5	970297,74	3558612,93
6	970245,24	3558627,44
7	970154,30	3558652,58
8	970008,99	3558692,75
9	969826,86	3558743,10
10	969694,16	3558779,78
11	969556,44	3558817,86
12	969471,21	3558841,42
13	969459,02	3558844,80
14	969451,05	3558847,00
15	969448,25	3558858,18
16	969345,05	3558892,10
17	969334,75	3558895,49
18	969321,63	3558883,09
19	969296,55	3558890,13
20	969206,77	3558915,34
21	969133,42	3558935,61
22	969041,82	3558960,83
23	968957,23	3558984,14
24	968868,51	3559008,55
25	968781,17	3559035,84
26	968692,47	3559063,63
27	968607,84	3559090,15
28	968545,48	3559109,61
29	968478,57	3559127,26
30	968347,63	3559161,80
31	968202,85	3559200,00
32	968142,18	3559208,18
33	968063,05	3559218,85
34	967978,72	3559230,23
35	967969,18	3559230,26
36	967583,98	3559248,38
37	967584,05	3559145,26
38	967645,71	3559145,30
39	967656,75	3559122,80
40	967660,43	3559124,61
41	967692,86	3559063,25
42	967498,84	3559131,54
43	967411,00	3559155,02
44	967333,13	3559162,84
45	967092,88	3559162,79
46	967092,89	3559112,66
47	967162,60	3559112,98
48	967311,75	3559112,70
49	967387,46	3559105,23
50	967469,54	3559084,11

51	967711,59	3558998,49
52	967725,05	3558969,06
53	968044,98	3558860,55
54	968374,39	3558748,82
55	968690,23	3558641,70
56	968687,52	3558633,71
57	968717,68	3558623,20
58	968721,03	3558631,25
59	968783,02	3558610,23
60	968787,33	3558622,93
61	968998,25	3558551,56
62	969106,19	3558539,79
63	969176,83	3558531,83
64	969423,67	3558505,08
65	969541,46	3558492,31
66	969595,43	3558486,46
67	969797,49	3558464,44
68	969942,59	3558448,62
69	970387,55	3558400,12
70	970426,01	3558475,48
71	970667,70	3558412,50
72	970775,73	3558395,56
73	970793,44	3558466,80
74	970828,08	3558461,19
75	970829,27	3558469,10
76	970795,38	3558474,58
77	970798,04	3558485,27
1	970715,84	3558506,15
78	967972,73	3559161,02
79	968199,14	3559114,76
80	968254,53	3559103,44
81	968487,52	3559055,83
82	968751,12	3558975,20
83	968897,48	3558930,21
84	969244,84	3558822,90
85	969362,37	3558787,82
86	969364,79	3558787,17
87	969479,83	3558756,13
88	969642,55	3558712,24
89	969949,95	3558630,65
90	969999,37	3558617,53
91	970119,69	3558585,60
92	970328,27	3558530,23
93	970301,28	3558496,34
94	970001,45	3558526,30
95	969752,72	3558552,16
96	969651,07	3558562,73
97	969548,31	3558573,42
98	969521,43	3558576,21
99	969405,14	3558588,31
100	969337,97	3558595,29
101	969239,16	3558605,57
102	969137,96	3558616,09
103	969007,69	3558629,64
104	968983,19	3558637,94
105	968879,23	3558673,20
106	968745,50	3558718,55
107	968751,87	3558738,99
108	968722,24	3558749,38

109	968714,88	3558728,94
110	968670,35	3558743,89
111	968504,75	3558800,69
112	968340,76	3558855,74
113	968048,05	3558955,07
114	967940,00	3558992,51
115	967815,36	3559034,23
116	967788,11	3559043,28
117	967723,25	3559175,38
78	967972,73	3559161,02
Наземных элементов инженерных сетей		
Контур 1		
№ точки	X	Y
1	972322,57	3552788,04
2	972321,45	3552790,47
3	972322,58	3552790,99
4	972320,85	3552794,76
5	972319,71	3552794,23
6	972318,59	3552796,66
7	972309,96	3552792,68
8	972311,08	3552790,26
9	972309,95	3552789,73
10	972311,69	3552785,96
11	972312,82	3552786,49
12	972313,94	3552784,06
1	972322,57	3552788,04
Контур 2		
№ точки	X	Y
1	972277,09	3552889,84
2	972275,97	3552892,27
3	972277,11	3552892,79
4	972275,37	3552896,56
5	972274,23	3552896,04
6	972273,11	3552898,47
7	972264,49	3552894,49
8	972265,61	3552892,06
9	972264,47	3552891,53
10	972266,21	3552887,77
11	972267,35	3552888,29
12	972268,47	3552885,86
1	972277,09	3552889,84
Контур 3		
№ точки	X	Y
1	970918,71	3554971,70
2	970926,95	3554975,82
3	970918,71	3554979,94
1	970918,71	3554971,70
Контур 4		
№ точки	X	Y
1	970961,35	3555012,40
2	970962,38	3555013,49
3	970959,49	3555016,22
4	970957,52	3555018,09
5	970956,79	3555018,78
6	970955,38	3555017,29
7	970954,90	3555017,74
8	970952,43	3555015,12
9	970952,90	3555014,68
10	970951,49	3555013,19

11	970952,09	3555012,62
12	970957,09	3555007,89
1	970961,35	3555012,40
Конгур 5		
№ точки	X	Y
1	971017,39	3555070,28
2	971013,27	3555074,19
3	971011,80	3555075,58
4	971010,39	3555074,09
5	971009,92	3555074,53
6	971007,44	3555071,92
7	971007,91	3555071,47
8	971006,51	3555069,98
9	971007,84	3555068,73
10	971012,10	3555064,69
1	971017,39	3555070,28
Конгур 6		
№ точки	X	Y
1	971075,54	3555134,81
2	971079,51	3555136,79
3	971082,85	3555138,46
4	971083,39	3555139,12
5	971075,54	3555143,05
1	971075,54	3555134,81
Конгур 7		
№ точки	X	Y
1	969698,66	3556757,71
2	969697,62	3556758,65
3	969696,17	3556757,06
4	969695,44	3556755,77
5	969696,23	3556755,05
6	969695,36	3556754,08
7	969697,48	3556752,16
8	969699,97	3556749,94
9	969700,82	3556750,88
10	969701,86	3556749,94
11	969704,28	3556752,60
12	969703,24	3556753,54
13	969704,12	3556754,50
14	969700,62	3556757,68
15	969699,53	3556758,67
1	969698,66	3556757,71
Конгур 8		
№ точки	X	Y
1	969813,40	3556830,62
2	969814,46	3556831,37
3	969815,27	3556830,23
4	969818,21	3556832,32
5	969817,40	3556833,46
6	969818,46	3556834,21
7	969814,87	3556839,26
8	969813,81	3556838,51
9	969813,00	3556839,65
10	969810,06	3556837,57
11	969810,87	3556836,43
12	969809,81	3556835,68
1	969813,40	3556830,62
Конгур 9		
№ точки	X	Y
1	969972,65	3556938,60

2	969971,55	3556940,11
3	969973,23	3556941,33
4	969968,34	3556948,04
5	969966,67	3556946,82
6	969965,58	3556948,31
7	969962,21	3556945,89
8	969963,31	3556944,38
9	969961,63	3556943,16
10	969966,52	3556936,44
11	969968,19	3556937,67
12	969969,26	3556936,20
1	969972,65	3556938,60
Конгур 10		
№ точки	X	Y
1	969990,48	3556952,21
2	969993,24	3556954,23
3	969993,54	3556953,82
4	969996,89	3556956,27
5	969996,60	3556956,67
6	969999,37	3556958,69
7	969992,90	3556967,58
8	969990,13	3556965,56
9	969989,83	3556965,98
10	969986,47	3556963,53
11	969986,77	3556963,12
12	969984,00	3556961,11
1	969990,48	3556952,21
Конгур 11		
№ точки	X	Y
1	970081,76	3557021,28
2	970084,15	3557020,08
3	970085,69	3557023,14
4	970086,14	3557022,91
5	970088,01	3557026,62
6	970087,56	3557026,84
7	970089,10	3557029,90
8	970079,28	3557034,85
9	970077,74	3557031,80
10	970077,28	3557032,02
11	970077,00	3557031,47
12	970075,42	3557028,32
13	970075,87	3557028,09
14	970074,33	3557025,03
1	970081,76	3557021,28
Конгур 12		
№ точки	X	Y
1	970097,97	3557277,53
2	970098,05	3557278,83
3	970099,45	3557278,74
4	970099,69	3557282,33
5	970098,29	3557282,42
6	970098,38	3557283,72
7	970092,19	3557284,13
8	970092,10	3557282,83
9	970090,71	3557282,92
10	970090,47	3557279,33
11	970091,87	3557279,24
12	970091,78	3557277,94
1	970097,97	3557277,53
Конгур 13		

№ точки	X	Y
1	970108,37	3557475,99
2	970108,81	3557477,94
3	970109,49	3557477,78
4	970110,29	3557481,30
5	970109,60	3557481,45
6	970110,04	3557483,40
7	970102,63	3557485,07
8	970102,19	3557483,12
9	970101,51	3557483,28
10	970100,71	3557479,76
11	970101,40	3557479,61
12	970100,96	3557477,66
1	970108,37	3557475,99
Контур 14		
№ точки	X	Y
1	969204,60	3560470,61
2	969204,72	3560470,60
3	969204,83	3560470,59
4	969204,94	3560470,56
5	969205,04	3560470,53
6	969205,15	3560470,49
7	969205,25	3560470,44
8	969205,34	3560470,38
9	969205,43	3560470,31
10	969205,51	3560470,24
11	969205,59	3560470,16
12	969205,66	3560470,07
13	969205,72	3560469,97
14	969205,77	3560469,88
15	969205,82	3560469,77
16	969205,85	3560469,67
17	969205,88	3560469,56
18	969205,90	3560469,45
19	969205,90	3560469,34
20	969205,90	3560469,22
21	969205,89	3560469,11
22	969205,87	3560469,00
23	969205,84	3560468,90
24	969205,80	3560468,79
25	969205,75	3560468,69
26	969205,69	3560468,59
27	969205,62	3560468,50
28	969205,55	3560468,42
29	969205,47	3560468,34
30	969205,39	3560468,27
31	969205,29	3560468,21
32	969205,20	3560468,15
33	969205,09	3560468,10
34	969204,99	3560468,07
35	969204,88	3560468,04
36	969204,77	3560468,02
37	969204,66	3560468,01
38	969204,55	3560468,01
39	969204,44	3560468,02
40	969204,33	3560468,04
41	969204,22	3560468,07
42	969204,11	3560468,10
43	969204,01	3560468,15
44	969203,91	3560468,21

45	969203,82	3560468,27
46	969203,74	3560468,34
47	969203,66	3560468,42
48	969203,58	3560468,50
49	969203,52	3560468,59
50	969203,46	3560468,69
51	969203,41	3560468,79
52	969203,37	3560468,90
53	969203,34	3560469,00
54	969203,32	3560469,11
55	969203,31	3560469,22
56	969203,30	3560469,34
57	969203,31	3560469,45
58	969203,33	3560469,56
59	969203,35	3560469,67
60	969203,39	3560469,77
61	969203,43	3560469,88
62	969203,49	3560469,97
63	969203,55	3560470,07
64	969203,62	3560470,16
65	969203,69	3560470,24
66	969203,78	3560470,31
67	969203,87	3560470,38
68	969203,96	3560470,44
69	969204,06	3560470,49
70	969204,16	3560470,53
71	969204,27	3560470,56
72	969204,38	3560470,59
73	969204,49	3560470,60
1	969204,60	3560470,61
Контур 15		
№ точки	X	Y
1	969204,55	3560474,61
2	969204,66	3560474,60
3	969204,77	3560474,59
4	969204,88	3560474,56
5	969204,99	3560474,53
6	969205,09	3560474,49
7	969205,19	3560474,44
8	969205,29	3560474,38
9	969205,38	3560474,31
10	969205,46	3560474,24
11	969205,54	3560474,16
12	969205,61	3560474,07
13	969205,67	3560473,97
14	969205,72	3560473,88
15	969205,77	3560473,77
16	969205,80	3560473,67
17	969205,83	3560473,56
18	969205,84	3560473,45
19	969205,85	3560473,34
20	969205,85	3560473,22
21	969205,84	3560473,11
22	969205,82	3560473,00
23	969205,79	3560472,90
24	969205,75	3560472,79
25	969205,70	3560472,69
26	969205,64	3560472,59
27	969205,57	3560472,50
28	969205,50	3560472,42

29	969205,42	3560472,34
30	969205,33	3560472,27
31	969205,24	3560472,21
32	969205,14	3560472,15
33	969205,04	3560472,10
34	969204,94	3560472,07
35	969204,83	3560472,04
36	969204,72	3560472,02
37	969204,61	3560472,01
38	969204,50	3560472,01
39	969204,38	3560472,02
40	969204,27	3560472,04
41	969204,17	3560472,07
42	969204,06	3560472,10
43	969203,96	3560472,15
44	969203,86	3560472,21
45	969203,77	3560472,27
46	969203,68	3560472,34
47	969203,60	3560472,42
48	969203,53	3560472,50
49	969203,47	3560472,59
50	969203,41	3560472,69
51	969203,36	3560472,79
52	969203,32	3560472,90
53	969203,29	3560473,00
54	969203,27	3560473,11
55	969203,25	3560473,22
56	969203,25	3560473,34
57	969203,26	3560473,45
58	969203,28	3560473,56
59	969203,30	3560473,67
60	969203,34	3560473,77
61	969203,38	3560473,88
62	969203,44	3560473,97
63	969203,50	3560474,07
64	969203,57	3560474,16
65	969203,64	3560474,24
66	969203,73	3560474,31
67	969203,82	3560474,38
68	969203,91	3560474,44
69	969204,01	3560474,49
70	969204,11	3560474,53
71	969204,22	3560474,56
72	969204,33	3560474,59
73	969204,44	3560474,60
1	969204,55	3560474,61
Контур 16		
№ точки	X	Y
1	969204,55	3560485,69
2	969204,66	3560485,68
3	969204,77	3560485,67
4	969204,88	3560485,64
5	969204,99	3560485,61
6	969205,09	3560485,57
7	969205,19	3560485,52
8	969205,29	3560485,46
9	969205,38	3560485,39
10	969205,46	3560485,31
11	969205,54	3560485,23
12	969205,61	3560485,15

13	969205,67	3560485,05
14	969205,72	3560484,95
15	969205,76	3560484,85
16	969205,80	3560484,74
17	969205,83	3560484,64
18	969205,84	3560484,53
19	969205,85	3560484,41
20	969205,85	3560484,30
21	969205,84	3560484,19
22	969205,81	3560484,08
23	969205,78	3560483,97
24	969205,74	3560483,87
25	969205,69	3560483,77
26	969205,64	3560483,67
27	969205,57	3560483,58
28	969205,50	3560483,50
29	969205,42	3560483,42
30	969205,33	3560483,35
31	969205,24	3560483,28
32	969205,14	3560483,23
33	969205,04	3560483,18
34	969204,94	3560483,14
35	969204,83	3560483,12
36	969204,72	3560483,10
37	969204,61	3560483,09
38	969204,49	3560483,09
39	969204,38	3560483,10
40	969204,27	3560483,12
41	969204,17	3560483,14
42	969204,06	3560483,18
43	969203,96	3560483,23
44	969203,86	3560483,28
45	969203,77	3560483,35
46	969203,68	3560483,42
47	969203,60	3560483,50
48	969203,53	3560483,58
49	969203,46	3560483,67
50	969203,41	3560483,77
51	969203,36	3560483,87
52	969203,32	3560483,97
53	969203,29	3560484,08
54	969203,27	3560484,19
55	969203,25	3560484,30
56	969203,25	3560484,41
57	969203,26	3560484,53
58	969203,28	3560484,64
59	969203,30	3560484,74
60	969203,34	3560484,85
61	969203,38	3560484,95
62	969203,43	3560485,05
63	969203,50	3560485,15
64	969203,57	3560485,23
65	969203,64	3560485,31
66	969203,72	3560485,39
67	969203,81	3560485,46
68	969203,91	3560485,52
69	969204,01	3560485,57
70	969204,11	3560485,61
71	969204,22	3560485,64
72	969204,33	3560485,67

73	969204,44	3560485,68
1	969204,44	3560485,68
Контур 17		
№ точки	X	Y
1	969204,50	3560489,69
2	969204,61	3560489,68
3	969204,72	3560489,67
4	969204,83	3560489,64
5	969204,94	3560489,61
6	969205,04	3560489,57
7	969205,14	3560489,52
8	969205,24	3560489,46
9	969205,33	3560489,39
10	969205,41	3560489,31
11	969205,49	3560489,23
12	969205,55	3560489,14
13	969205,62	3560489,05
14	969205,67	3560488,95
15	969205,71	3560488,85
16	969205,75	3560488,74
17	969205,78	3560488,64
18	969205,79	3560488,52
19	969205,80	3560488,41
20	969205,80	3560488,30
21	969205,78	3560488,19
22	969205,76	3560488,08
23	969205,73	3560487,97
24	969205,69	3560487,87
25	969205,64	3560487,77
26	969205,59	3560487,67
27	969205,52	3560487,58
28	969205,45	3560487,50
29	969205,37	3560487,42
30	969205,28	3560487,35
31	969205,19	3560487,28
32	969205,09	3560487,23
33	969204,99	3560487,18
34	969204,89	3560487,14
35	969204,78	3560487,12
36	969204,67	3560487,10
37	969204,56	3560487,09
38	969204,44	3560487,09
39	969204,33	3560487,10
40	969204,22	3560487,12
41	969204,11	3560487,14
42	969204,01	3560487,18
43	969203,91	3560487,23
44	969203,81	3560487,28
45	969203,72	3560487,35
46	969203,63	3560487,42
47	969203,55	3560487,50
48	969203,48	3560487,58
49	969203,41	3560487,67
50	969203,36	3560487,77
51	969203,31	3560487,87
52	969203,27	3560487,97
53	969203,24	3560488,08
54	969203,21	3560488,19
55	969203,20	3560488,30
56	969203,20	3560488,41

57	969203,21	3560488,52
58	969203,22	3560488,64
59	969203,25	3560488,74
60	969203,29	3560488,85
61	969203,33	3560488,95
62	969203,38	3560489,05
63	969203,44	3560489,14
64	969203,51	3560489,23
65	969203,59	3560489,31
66	969203,67	3560489,39
67	969203,76	3560489,46
68	969203,86	3560489,52
69	969203,96	3560489,57
70	969204,06	3560489,61
71	969204,17	3560489,64
72	969204,28	3560489,67
73	969204,39	3560489,68
1	969204,50	3560489,69
Контур 18		
№ точки	X	Y
1	969373,95	3560480,61
2	969374,06	3560480,60
3	969374,17	3560480,59
4	969374,28	3560480,56
5	969374,39	3560480,53
6	969374,49	3560480,49
7	969374,59	3560480,44
8	969374,68	3560480,38
9	969374,77	3560480,31
10	969374,86	3560480,24
11	969374,93	3560480,16
12	969375,00	3560480,07
13	969375,06	3560479,97
14	969375,12	3560479,88
15	969375,16	3560479,77
16	969375,20	3560479,67
17	969375,22	3560479,56
18	969375,24	3560479,45
19	969375,25	3560479,34
20	969375,24	3560479,22
21	969375,23	3560479,11
22	969375,21	3560479,00
23	969375,18	3560478,90
24	969375,14	3560478,79
25	969375,09	3560478,69
26	969375,03	3560478,59
27	969374,97	3560478,50
28	969374,89	3560478,42
29	969374,81	3560478,34
30	969374,73	3560478,27
31	969374,64	3560478,21
32	969374,54	3560478,15
33	969374,44	3560478,10
34	969374,33	3560478,07
35	969374,22	3560478,04
36	969374,11	3560478,02
37	969374,00	3560478,01
38	969373,89	3560478,01
39	969373,78	3560478,02
40	969373,67	3560478,04

41	969373,56	3560478,07
42	969373,46	3560478,10
43	969373,35	3560478,15
44	969373,26	3560478,21
45	969373,16	3560478,27
46	969373,08	3560478,34
47	969373,00	3560478,42
48	969372,93	3560478,50
49	969372,86	3560478,59
50	969372,80	3560478,69
51	969372,75	3560478,79
52	969372,71	3560478,90
53	969372,68	3560479,00
54	969372,66	3560479,11
55	969372,65	3560479,22
56	969372,65	3560479,34
57	969372,65	3560479,45
58	969372,67	3560479,56
59	969372,70	3560479,67
60	969372,73	3560479,77
61	969372,78	3560479,88
62	969372,83	3560479,97
63	969372,89	3560480,07
64	969372,96	3560480,16
65	969373,04	3560480,24
66	969373,12	3560480,31
67	969373,21	3560480,38
68	969373,30	3560480,44
69	969373,40	3560480,49
70	969373,51	3560480,53
71	969373,61	3560480,56
72	969373,72	3560480,59
73	969373,83	3560480,60
1	969373,95	3560480,61
Конгур 19		
№ точки	X	Y
1	969373,90	3560484,61
2	969374,01	3560484,60
3	969374,12	3560484,59
4	969374,23	3560484,56
5	969374,33	3560484,53
6	969374,44	3560484,49
7	969374,54	3560484,44
8	969374,63	3560484,38
9	969374,72	3560484,31
10	969374,80	3560484,24
11	969374,88	3560484,15
12	969374,95	3560484,07
13	969375,01	3560483,97
14	969375,06	3560483,87
15	969375,11	3560483,77
16	969375,14	3560483,67
17	969375,17	3560483,56
18	969375,19	3560483,45
19	969375,19	3560483,34
20	969375,19	3560483,22
21	969375,18	3560483,11
22	969375,16	3560483,00
23	969375,13	3560482,89
24	969375,09	3560482,79

25	969375,04	3560482,69
26	969374,98	3560482,59
27	969374,92	3560482,50
28	969374,84	3560482,42
29	969374,76	3560482,34
30	969374,68	3560482,27
31	969374,59	3560482,21
32	969374,49	3560482,15
33	969374,39	3560482,10
34	969374,28	3560482,07
35	969374,17	3560482,04
36	969374,06	3560482,02
37	969373,95	3560482,01
38	969373,84	3560482,01
39	969373,73	3560482,02
40	969373,62	3560482,04
41	969373,51	3560482,07
42	969373,40	3560482,10
43	969373,30	3560482,15
44	969373,21	3560482,21
45	969373,11	3560482,27
46	969373,03	3560482,34
47	969372,95	3560482,42
48	969372,87	3560482,50
49	969372,81	3560482,59
50	969372,75	3560482,69
51	969372,70	3560482,79
52	969372,66	3560482,89
53	969372,63	3560483,00
54	969372,61	3560483,11
55	969372,60	3560483,22
56	969372,60	3560483,34
57	969372,60	3560483,45
58	969372,62	3560483,56
59	969372,65	3560483,67
60	969372,68	3560483,77
61	969372,73	3560483,87
62	969372,78	3560483,97
63	969372,84	3560484,07
64	969372,91	3560484,15
65	969372,99	3560484,24
66	969373,07	3560484,31
67	969373,16	3560484,38
68	969373,25	3560484,44
69	969373,35	3560484,49
70	969373,46	3560484,53
71	969373,56	3560484,56
72	969373,67	3560484,59
73	969373,78	3560484,60
1	969373,90	3560484,61
Конгур 20		
№ точки	X	Y
1	969373,33	3560494,62
2	969373,44	3560494,62
3	969373,55	3560494,60
4	969373,66	3560494,58
5	969373,77	3560494,54
6	969373,87	3560494,50
7	969373,97	3560494,45
8	969374,07	3560494,39

9	969374,16	3560494,32
10	969374,24	3560494,25
11	969374,32	3560494,17
12	969374,39	3560494,08
13	969374,45	3560493,99
14	969374,50	3560493,89
15	969374,55	3560493,79
16	969374,58	3560493,68
17	969374,61	3560493,57
18	969374,62	3560493,46
19	969374,63	3560493,35
20	969374,63	3560493,24
21	969374,62	3560493,13
22	969374,59	3560493,02
23	969374,56	3560492,91
24	969374,52	3560492,80
25	969374,48	3560492,70
26	969374,42	3560492,61
27	969374,35	3560492,52
28	969374,28	3560492,43
29	969374,20	3560492,35
30	969374,11	3560492,28
31	969374,02	3560492,22
32	969373,92	3560492,16
33	969373,82	3560492,12
34	969373,72	3560492,08
35	969373,61	3560492,05
36	969373,50	3560492,03
37	969373,39	3560492,02
38	969373,28	3560492,02
39	969373,16	3560492,03
40	969373,05	3560492,05
41	969372,95	3560492,08
42	969372,84	3560492,12
43	969372,74	3560492,16
44	969372,64	3560492,22
45	969372,55	3560492,28
46	969372,46	3560492,35
47	969372,38	3560492,43
48	969372,31	3560492,52
49	969372,24	3560492,61
50	969372,19	3560492,70
51	969372,14	3560492,80
52	969372,10	3560492,91
53	969372,07	3560493,02
54	969372,05	3560493,13
55	969372,03	3560493,24
56	969372,03	3560493,35
57	969372,04	3560493,46
58	969372,06	3560493,57
59	969372,08	3560493,68
60	969372,12	3560493,79
61	969372,16	3560493,89
62	969372,21	3560493,99
63	969372,28	3560494,08
64	969372,35	3560494,17
65	969372,42	3560494,25
66	969372,51	3560494,32
67	969372,59	3560494,39
68	969372,69	3560494,45

69	969372,79	3560494,50
70	969372,89	3560494,54
71	969373,00	3560494,58
72	969373,11	3560494,60
73	969373,22	3560494,62
1	969373,33	3560494,62
Контур 21		
№ точки	X	Y
1	969373,28	3560498,62
2	969373,39	3560498,62
3	969373,50	3560498,60
4	969373,61	3560498,58
5	969373,72	3560498,54
6	969373,82	3560498,50
7	969373,92	3560498,45
8	969374,02	3560498,39
9	969374,11	3560498,32
10	969374,19	3560498,25
11	969374,27	3560498,17
12	969374,33	3560498,08
13	969374,40	3560497,99
14	969374,45	3560497,89
15	969374,49	3560497,79
16	969374,53	3560497,68
17	969374,56	3560497,57
18	969374,57	3560497,46
19	969374,58	3560497,35
20	969374,58	3560497,24
21	969374,57	3560497,13
22	969374,54	3560497,02
23	969374,51	3560496,91
24	969374,47	3560496,80
25	969374,42	3560496,70
26	969374,37	3560496,61
27	969374,30	3560496,52
28	969374,23	3560496,43
29	969374,15	3560496,35
30	969374,06	3560496,28
31	969373,97	3560496,22
32	969373,87	3560496,16
33	969373,77	3560496,12
34	969373,67	3560496,08
35	969373,56	3560496,05
36	969373,45	3560496,03
37	969373,34	3560496,02
38	969373,22	3560496,02
39	969373,11	3560496,03
40	969373,00	3560496,05
41	969372,89	3560496,08
42	969372,79	3560496,12
43	969372,69	3560496,16
44	969372,59	3560496,22
45	969372,50	3560496,28
46	969372,41	3560496,35
47	969372,33	3560496,43
48	969372,26	3560496,52
49	969372,19	3560496,61
50	969372,14	3560496,70
51	969372,09	3560496,80
52	969372,05	3560496,91

53	969372,02	3560497,02
54	969371,99	3560497,13
55	969371,98	3560497,24
56	969371,98	3560497,35
57	969371,99	3560497,46
58	969372,00	3560497,57
59	969372,03	3560497,68
60	969372,07	3560497,79
61	969372,11	3560497,89
62	969372,16	3560497,99
63	969372,22	3560498,08
64	969372,29	3560498,17
65	969372,37	3560498,25
66	969372,45	3560498,32
67	969372,54	3560498,39
68	969372,64	3560498,45
69	969372,74	3560498,50
70	969372,84	3560498,54
71	969372,95	3560498,58
72	969373,06	3560498,60
73	969373,17	3560498,62
1	969373,28	3560498,62
Конгуп 22		
№ точки	X	Y
1	969500,91	3576798,29
2	969501,02	3576798,38
3	969501,10	3576798,46
4	969501,18	3576798,54
5	969501,24	3576798,64
6	969501,30	3576798,73
7	969501,35	3576798,83
8	969501,39	3576798,94
9	969501,42	3576799,04
10	969501,44	3576799,15
11	969501,45	3576799,26
12	969501,46	3576799,38
13	969501,45	3576799,49
14	969501,43	3576799,60
15	969501,41	3576799,71
16	969501,37	3576799,81
17	969501,33	3576799,92
18	969501,27	3576800,01
19	969501,21	3576800,11
20	969501,14	3576800,20
21	969501,06	3576800,28
22	969500,98	3576800,35
23	969500,89	3576800,42
24	969500,80	3576800,48
25	969500,70	3576800,53
26	969500,59	3576800,57
27	969500,49	3576800,61
28	969500,38	3576800,63
29	969500,27	3576800,64
30	969500,16	3576800,65
31	969500,04	3576800,64
32	969499,93	3576800,63
33	969499,82	3576800,61
34	969499,72	3576800,57
35	969499,61	3576800,53
36	969499,51	3576800,48

37	969499,42	3576800,42
38	969499,33	3576800,35
39	969499,25	3576800,28
40	969499,17	3576800,20
41	969499,10	3576800,11
42	969499,04	3576800,01
43	969498,99	3576799,92
44	969498,94	3576799,81
45	969498,91	3576799,71
46	969498,88	3576799,60
47	969498,86	3576799,49
48	969498,86	3576799,38
49	969498,86	3576799,26
50	969498,87	3576799,15
51	969498,89	3576799,04
52	969498,92	3576798,94
53	969498,96	3576798,83
54	969499,01	3576798,73
55	969499,07	3576798,64
56	969499,20	3576798,47
1	969500,91	3576798,29
Конгуп 23		
№ точки	X	Y
1	969499,94	3576796,65
2	969500,06	3576796,65
3	969500,17	3576796,63
4	969500,28	3576796,61
5	969500,38	3576796,58
6	969500,49	3576796,54
7	969500,59	3576796,48
8	969500,68	3576796,43
9	969500,77	3576796,36
10	969500,85	3576796,28
11	969500,93	3576796,20
12	969501,00	3576796,11
13	969501,06	3576796,02
14	969501,11	3576795,92
15	969501,16	3576795,82
16	969501,19	3576795,71
17	969501,22	3576795,60
18	969501,24	3576795,49
19	969501,24	3576795,38
20	969501,24	3576795,27
21	969501,23	3576795,16
22	969501,21	3576795,05
23	969501,18	3576794,94
24	969501,14	3576794,84
25	969501,09	3576794,74
26	969501,03	3576794,64
27	969500,97	3576794,55
28	969500,89	3576794,47
29	969500,81	3576794,39
30	969500,73	3576794,32
31	969500,63	3576794,25
32	969500,54	3576794,20
33	969500,44	3576794,15
34	969500,33	3576794,11
35	969500,22	3576794,08
36	969500,11	3576794,06
37	969500,00	3576794,06

38	969499,89	3576794,06
39	969499,78	3576794,06
40	969499,67	3576794,08
41	969499,56	3576794,11
42	969499,45	3576794,15
43	969499,35	3576794,20
44	969499,25	3576794,25
45	969499,16	3576794,32
46	969499,08	3576794,39
47	969499,00	3576794,47
48	969498,92	3576794,55
49	969498,86	3576794,64
50	969498,80	3576794,74
51	969498,75	3576794,84
52	969498,71	3576794,94
53	969498,68	3576795,05
54	969498,66	3576795,16
55	969498,65	3576795,27
56	969498,65	3576795,38
57	969498,65	3576795,49
58	969498,67	3576795,60
59	969498,70	3576795,71
60	969498,73	3576795,82
61	969498,78	3576795,92
62	969498,83	3576796,02
63	969498,89	3576796,11
64	969498,96	3576796,20
65	969499,04	3576796,28
66	969499,12	3576796,36
67	969499,21	3576796,43
68	969499,30	3576796,48
69	969499,40	3576796,54
70	969499,51	3576796,58
71	969499,61	3576796,61
72	969499,72	3576796,63
73	969499,83	3576796,65
1	969499,94	3576796,65
Контур 24		
№ точки	X	Y
1	969500,48	3576788,88
2	969500,59	3576788,88
3	969500,70	3576788,86
4	969500,81	3576788,84
5	969500,92	3576788,81
6	969501,02	3576788,76
7	969501,12	3576788,71
8	969501,22	3576788,65
9	969501,31	3576788,59
10	969501,39	3576788,51
11	969501,47	3576788,43
12	969501,54	3576788,34
13	969501,60	3576788,25
14	969501,65	3576788,15
15	969501,70	3576788,05
16	969501,73	3576787,94
17	969501,76	3576787,83
18	969501,77	3576787,72
19	969501,78	3576787,61
20	969501,78	3576787,50
21	969501,77	3576787,39

22	969501,73	3576787,22
23	969501,67	3576787,06
24	969501,63	3576786,96
25	969501,57	3576786,87
26	969501,50	3576786,78
27	969501,43	3576786,69
28	969501,35	3576786,61
29	969501,26	3576786,54
30	969501,17	3576786,48
31	969501,07	3576786,42
32	969500,97	3576786,38
33	969500,87	3576786,34
34	969500,76	3576786,31
35	969500,65	3576786,29
36	969500,54	3576786,28
37	969500,43	3576786,28
38	969500,31	3576786,29
39	969500,20	3576786,31
40	969500,10	3576786,34
41	969499,99	3576786,38
42	969499,89	3576786,42
43	969499,79	3576786,48
44	969499,70	3576786,54
45	969499,61	3576786,61
46	969499,53	3576786,69
47	969499,46	3576786,78
48	969499,40	3576786,87
49	969499,34	3576786,96
50	969499,29	3576787,06
51	969499,25	3576787,17
52	969499,22	3576787,28
53	969499,20	3576787,39
54	969499,18	3576787,50
55	969499,18	3576787,61
56	969499,19	3576787,72
57	969499,21	3576787,83
58	969499,23	3576787,94
59	969499,27	3576788,05
60	969499,31	3576788,15
61	969499,37	3576788,25
62	969499,43	3576788,34
63	969499,50	3576788,43
64	969499,57	3576788,51
65	969499,66	3576788,59
66	969499,75	3576788,65
67	969499,84	3576788,71
68	969499,94	3576788,76
69	969500,04	3576788,81
70	969500,15	3576788,84
71	969500,26	3576788,86
72	969500,37	3576788,88
1	969500,48	3576788,88
Контур 25		
№ точки	X	Y
1	969500,27	3576784,89
2	969500,38	3576784,88
3	969500,49	3576784,87
4	969500,60	3576784,84
5	969500,71	3576784,81
6	969500,81	3576784,77

7	969500,91	3576784,72
8	969501,01	3576784,66
9	969501,10	3576784,59
10	969501,18	3576784,52
11	969501,26	3576784,43
12	969501,33	3576784,35
13	969501,39	3576784,25
14	969501,44	3576784,15
15	969501,49	3576784,05
16	969501,52	3576783,95
17	969501,55	3576783,84
18	969501,56	3576783,73
19	969501,57	3576783,62
20	969501,57	3576783,50
21	969501,56	3576783,39
22	969501,53	3576783,28
23	969501,50	3576783,17
24	969501,46	3576783,07
25	969501,42	3576782,97
26	969501,36	3576782,87
27	969501,29	3576782,78
28	969501,22	3576782,70
29	969501,14	3576782,62
30	969501,05	3576782,55
31	969500,96	3576782,49
32	969500,86	3576782,43
33	969500,76	3576782,38
34	969500,66	3576782,35
35	969500,55	3576782,32
36	969500,44	3576782,30
37	969500,33	3576782,29
38	969500,22	3576782,29
39	969500,10	3576782,30
40	969499,99	3576782,32
41	969499,89	3576782,35
42	969499,78	3576782,38
43	969499,68	3576782,43
44	969499,58	3576782,49
45	969499,49	3576782,55
46	969499,40	3576782,62
47	969499,32	3576782,70
48	969499,25	3576782,78
49	969499,18	3576782,87
50	969499,13	3576782,97
51	969499,08	3576783,07
52	969499,04	3576783,17
53	969499,01	3576783,28
54	969498,99	3576783,39
55	969498,97	3576783,50
56	969498,97	3576783,62
57	969498,98	3576783,73
58	969499,00	3576783,84
59	969499,02	3576783,95
60	969499,06	3576784,05
61	969499,10	3576784,15
62	969499,15	3576784,25
63	969499,22	3576784,35
64	969499,29	3576784,43
65	969499,36	3576784,52
66	969499,45	3576784,59

67	969499,53	3576784,66
68	969499,63	3576784,72
69	969499,73	3576784,77
70	969499,83	3576784,81
71	969499,94	3576784,84
72	969500,05	3576784,87
73	969500,16	3576784,88
1	969500,27	3576784,89
Контур 26		
№ точки	X	Y
1	969664,42	3576754,44
2	969664,53	3576754,43
3	969664,64	3576754,42
4	969664,75	3576754,39
5	969664,86	3576754,36
6	969664,96	3576754,32
7	969665,06	3576754,27
8	969665,15	3576754,21
9	969665,24	3576754,14
10	969665,33	3576754,06
11	969665,40	3576753,98
12	969665,47	3576753,89
13	969665,53	3576753,80
14	969665,59	3576753,70
15	969665,63	3576753,60
16	969665,67	3576753,49
17	969665,69	3576753,39
18	969665,71	3576753,27
19	969665,72	3576753,16
20	969665,72	3576753,05
21	969665,70	3576752,94
22	969665,68	3576752,83
23	969665,65	3576752,72
24	969665,61	3576752,62
25	969665,56	3576752,52
26	969665,50	3576752,42
27	969665,44	3576752,33
28	969665,37	3576752,25
29	969665,29	3576752,17
30	969665,20	3576752,10
31	969665,11	3576752,03
32	969665,01	3576751,98
33	969664,91	3576751,93
34	969664,80	3576751,89
35	969664,70	3576751,87
36	969664,59	3576751,85
37	969664,47	3576751,84
38	969664,36	3576751,84
39	969664,25	3576751,85
40	969664,14	3576751,87
41	969664,03	3576751,89
42	969663,93	3576751,93
43	969663,83	3576751,98
44	969663,73	3576752,03
45	969663,64	3576752,10
46	969663,55	3576752,17
47	969663,47	3576752,25
48	969663,40	3576752,33
49	969663,33	3576752,42
50	969663,27	3576752,52

51	969663,22	3576752,62
52	969663,18	3576752,72
53	969663,15	3576752,83
54	969663,13	3576752,94
55	969663,12	3576753,05
56	969663,12	3576753,16
57	969663,13	3576753,27
58	969663,14	3576753,39
59	969663,17	3576753,49
60	969663,20	3576753,60
61	969663,25	3576753,70
62	969663,30	3576753,80
63	969663,36	3576753,89
64	969663,43	3576753,98
65	969663,51	3576754,06
66	969663,59	3576754,14
67	969663,68	3576754,21
68	969663,78	3576754,27
69	969663,88	3576754,32
70	969663,98	3576754,36
71	969664,09	3576754,39
72	969664,20	3576754,42
73	969664,31	3576754,43
1	969664,42	3576754,44
Конгур 27		
№ точки	X	Y
1	969665,07	3576758,38
2	969665,18	3576758,38
3	969665,29	3576758,36
4	969665,40	3576758,34
5	969665,51	3576758,31
6	969665,61	3576758,26
7	969665,71	3576758,21
8	969665,81	3576758,15
9	969665,90	3576758,09
10	969665,98	3576758,01
11	969666,06	3576757,93
12	969666,12	3576757,84
13	969666,19	3576757,75
14	969666,24	3576757,65
15	969666,28	3576757,55
16	969666,32	3576757,44
17	969666,35	3576757,33
18	969666,36	3576757,22
19	969666,37	3576757,11
20	969666,37	3576757,00
21	969666,36	3576756,89
22	969666,33	3576756,78
23	969666,30	3576756,67
24	969666,26	3576756,57
25	969666,20	3576756,44
26	969666,09	3576756,28
27	969666,02	3576756,19
28	969665,94	3576756,11
29	969665,85	3576756,04
30	969665,76	3576755,98
31	969665,66	3576755,92
32	969665,56	3576755,88
33	969665,46	3576755,84
34	969665,35	3576755,81

35	969665,24	3576755,79
36	969665,13	3576755,78
37	969665,01	3576755,78
38	969664,90	3576755,79
39	969664,79	3576755,81
40	969664,68	3576755,84
41	969664,58	3576755,88
42	969664,48	3576755,92
43	969664,38	3576755,98
44	969664,29	3576756,04
45	969664,20	3576756,11
46	969664,12	3576756,19
47	969664,05	3576756,28
48	969663,98	3576756,37
49	969663,93	3576756,46
50	969663,88	3576756,57
51	969663,84	3576756,67
52	969663,81	3576756,78
53	969663,78	3576756,89
54	969663,77	3576756,99
55	969663,77	3576757,11
56	969663,78	3576757,22
57	969663,79	3576757,33
58	969663,82	3576757,44
59	969663,86	3576757,55
60	969663,90	3576757,65
61	969663,95	3576757,75
62	969664,01	3576757,84
63	969664,08	3576757,93
64	969664,16	3576758,01
65	969664,24	3576758,09
66	969664,33	3576758,15
67	969664,43	3576758,21
68	969664,53	3576758,26
69	969664,63	3576758,31
70	969664,74	3576758,34
71	969664,85	3576758,36
72	969664,96	3576758,38
1	969665,07	3576758,38
Конгур 28		
№ точки	X	Y
1	969666,42	3576766,71
2	969666,54	3576766,70
3	969666,65	3576766,69
4	969666,76	3576766,66
5	969666,86	3576766,63
6	969666,97	3576766,59
7	969667,07	3576766,54
8	969667,16	3576766,48
9	969667,25	3576766,41
10	969667,33	3576766,33
11	969667,41	3576766,25
12	969667,48	3576766,16
13	969667,54	3576766,07
14	969667,59	3576765,97
15	969667,64	3576765,87
16	969667,67	3576765,76
17	969667,70	3576765,66
18	969667,72	3576765,54
19	969667,72	3576765,35

20	969667,71	3576765,21
21	969667,69	3576765,10
22	969667,66	3576764,99
23	969667,62	3576764,89
24	969667,57	3576764,79
25	969667,51	3576764,69
26	969667,45	3576764,60
27	969667,37	3576764,52
28	969667,29	3576764,44
29	969667,21	3576764,37
30	969667,11	3576764,30
31	969667,02	3576764,25
32	969666,91	3576764,20
33	969666,81	3576764,16
34	969666,70	3576764,14
35	969666,59	3576764,12
36	969665,64	3576764,37
37	969665,56	3576764,44
38	969665,48	3576764,52
39	969665,40	3576764,60
40	969665,34	3576764,69
41	969665,28	3576764,79
42	969665,23	3576764,89
43	969665,19	3576764,99
44	969665,16	3576765,10
45	969665,14	3576765,21
46	969665,13	3576765,32
47	969665,12	3576765,43
48	969665,13	3576765,54
49	969665,15	3576765,66
50	969665,17	3576765,76
51	969665,23	3576765,93
52	969665,31	3576766,07
53	969665,37	3576766,16
54	969665,44	3576766,25
55	969665,51	3576766,33
56	969665,60	3576766,41
57	969665,69	3576766,48
58	969665,78	3576766,54
59	969665,88	3576766,59
60	969665,99	3576766,63
61	969666,09	3576766,66
62	969666,20	3576766,69
63	969666,31	3576766,70
1	969666,42	3576766,71
Конгуп 29		
№ точки	X	Y
1	969667,08	3576770,65
2	969667,19	3576770,65
3	969667,30	3576770,63
4	969667,41	3576770,61
5	969667,51	3576770,58
6	969667,62	3576770,53
7	969667,72	3576770,48
8	969667,81	3576770,42
9	969667,90	3576770,36
10	969667,99	3576770,28
11	969668,06	3576770,20
12	969668,13	3576770,11
13	969668,19	3576770,02

14	969668,25	3576769,92
15	969668,29	3576769,82
16	969668,33	3576769,71
17	969668,35	3576769,60
18	969668,37	3576769,49
19	969668,38	3576769,38
20	969668,37	3576769,27
21	969668,36	3576769,16
22	969668,34	3576769,05
23	969668,31	3576768,94
24	969668,23	3576768,75
25	969668,16	3576768,64
26	969668,10	3576768,55
27	969668,02	3576768,46
28	969667,94	3576768,38
29	969667,86	3576768,31
30	969667,77	3576768,25
31	969667,67	3576768,19
32	969667,57	3576768,15
33	969667,46	3576768,11
34	969667,35	3576768,08
35	969667,24	3576768,06
36	969667,13	3576768,05
37	969667,02	3576768,05
38	969666,91	3576768,06
39	969666,80	3576768,08
40	969666,69	3576768,11
41	969666,59	3576768,15
42	969666,48	3576768,19
43	969666,39	3576768,25
44	969666,29	3576768,31
45	969666,21	3576768,38
46	969666,13	3576768,46
47	969666,05	3576768,55
48	969665,99	3576768,64
49	969665,93	3576768,73
50	969665,88	3576768,83
51	969665,84	3576768,94
52	969665,81	3576769,05
53	969665,78	3576769,24
54	969665,78	3576769,38
55	969665,78	3576769,49
56	969665,80	3576769,60
57	969665,83	3576769,71
58	969665,86	3576769,82
59	969665,91	3576769,92
60	969665,96	3576770,02
61	969666,02	3576770,11
62	969666,09	3576770,20
63	969666,17	3576770,28
64	969666,25	3576770,36
65	969666,34	3576770,42
66	969666,43	3576770,48
67	969666,53	3576770,53
68	969666,64	3576770,58
69	969666,74	3576770,61
70	969666,85	3576770,63
71	969666,96	3576770,65
1	969667,08	3576770,65
Конгуп 30		

№ точки	X	Y
1	969620,51	3576766,08
2	969620,66	3576766,73
3	969622,61	3576766,30
4	969623,80	3576771,28
5	969624,38	3576773,69
6	969622,43	3576774,15
7	969622,60	3576774,83
8	969619,10	3576775,67
9	969618,97	3576775,16
10	969618,93	3576774,99
11	969616,99	3576775,46
12	969616,30	3576772,57
13	969615,20	3576767,99
14	969617,15	3576767,54
15	969617,01	3576766,93
1	969620,51	3576766,08
Конгур 31		
№ точки	X	Y
1	969538,91	3576783,53
2	969538,86	3576783,23
3	969538,67	3576782,15
4	969542,22	3576781,54
5	969542,44	3576782,85
6	969543,73	3576782,71
7	969544,13	3576785,03
8	969544,79	3576788,81
9	969543,51	3576789,03
10	969543,75	3576790,41
11	969540,20	3576791,02
12	969539,96	3576789,64
13	969538,68	3576789,86
14	969538,03	3576786,08
15	969537,63	3576783,75
1	969538,91	3576783,53
Конгур 32		
№ точки	X	Y
1	971956,44	3579025,15
2	971956,44	3579027,82
3	971957,69	3579027,82
4	971957,69	3579031,97
5	971956,44	3579031,97
6	971956,44	3579034,65
7	971946,94	3579034,65
8	971946,94	3579031,97
9	971945,69	3579031,97
10	971945,69	3579027,82
11	971946,94	3579027,82
12	971946,94	3579025,15
1	971956,44	3579025,15
Конгур 33		
№ точки	X	Y
1	971959,13	3579176,02
2	971959,13	3579178,69
3	971960,38	3579178,69
4	971960,38	3579182,84
5	971959,13	3579182,84
6	971959,13	3579185,52
7	971951,17	3579185,53
8	971949,63	3579185,09

9	971949,63	3579182,84
10	971948,38	3579182,84
11	971948,38	3579178,69
12	971949,63	3579178,69
13	971949,63	3579176,02
1	971959,13	3579176,02
Конгур 34		
№ точки	X	Y
1	972388,57	3578978,56
2	972388,96	3578980,85
3	972389,66	3578980,80
4	972390,13	3578983,58
5	972389,45	3578983,76
6	972389,84	3578986,05
7	972382,35	3578987,33
8	972381,96	3578985,04
9	972381,22	3578985,10
10	972380,80	3578982,30
11	972381,46	3578982,13
12	972381,07	3578979,84
1	972388,57	3578978,56
Конгур 35		
№ точки	X	Y
1	972395,48	3579090,39
2	972395,96	3579090,28
3	972396,92	3579094,31
4	972396,43	3579094,43
5	972397,22	3579097,76
6	972386,52	3579100,30
7	972385,73	3579096,96
8	972385,24	3579097,08
9	972384,29	3579093,04
10	972384,77	3579092,92
11	972383,98	3579089,59
12	972394,69	3579087,06
1	972395,48	3579090,39
Конгур 36		
№ точки	X	Y
1	972433,03	3579218,78
2	972434,18	3579222,77
3	972433,70	3579222,91
4	972434,65	3579226,20
5	972424,09	3579229,25
6	972423,14	3579225,96
7	972422,66	3579226,10
8	972421,50	3579222,11
9	972421,98	3579221,98
10	972421,03	3579218,69
11	972431,60	3579215,63
12	972432,55	3579218,92
1	972433,03	3579218,78
Конгур 37		
№ точки	X	Y
1	972799,05	3579154,38
2	972800,21	3579163,81
3	972790,78	3579164,97
4	972790,45	3579162,31
5	972789,21	3579162,47
6	972788,70	3579158,35
7	972789,95	3579158,20

8	972789,62	3579155,54
1	972799,05	3579154,38
Контур 38		
№ точки	X	Y
1	972820,22	3579287,73
2	972821,38	3579297,16
3	972811,95	3579298,32
4	972811,62	3579295,66
5	972810,38	3579295,82
6	972809,87	3579291,70
7	972811,12	3579291,55
8	972810,79	3579288,89
1	972820,22	3579287,73
Контур 39		
№ точки	X	Y
1	978604,69	3580790,73
2	978614,67	3580794,01
3	978613,83	3580796,55
4	978615,00	3580796,92
5	978613,41	3580801,84
6	978612,22	3580801,45
7	978611,38	3580803,99
8	978601,41	3580800,70
9	978602,24	3580798,16
10	978601,06	3580797,77
11	978602,67	3580792,88
12	978603,86	3580793,27
1	978604,69	3580790,73
Контур 40		
№ точки	X	Y
1	978558,13	3580931,19
2	978568,10	3580934,47
3	978567,27	3580937,01
4	978568,43	3580937,38
5	978566,85	3580942,30
6	978565,65	3580941,91
7	978564,82	3580944,45
8	978554,84	3580941,16
9	978555,68	3580938,62
10	978554,49	3580938,23
11	978556,11	3580933,34
12	978557,29	3580933,73
1	978558,13	3580931,19
Контур 41		
№ точки	X	Y
1	984141,13	3582136,24
2	984140,48	3582136,23
3	984140,53	3582132,63
4	984141,18	3582132,64
5	984141,21	3582130,59
6	984148,91	3582130,70
7	984148,80	3582138,40
8	984141,10	3582138,29
1	984141,13	3582136,24
Контур 42		
№ точки	X	Y
1	984141,13	3582136,24
2	984140,48	3582136,23
3	984140,53	3582132,63
4	984141,18	3582132,64

5	984141,21	3582130,59
6	984148,91	3582130,70
7	984148,80	3582138,40
8	984141,10	3582138,29
1	984141,13	3582136,24
Контур 43		
№ точки	X	Y
1	984140,63	3582228,84
2	984139,99	3582228,92
3	984139,57	3582225,34
4	984140,22	3582225,27
5	984139,98	3582223,23
6	984147,63	3582222,35
7	984148,52	3582230,00
8	984140,87	3582230,88
1	984140,63	3582228,84
Контур 44		
№ точки	X	Y
1	984145,47	3582249,31
2	984153,71	3582253,43
3	984145,47	3582257,55
1	984145,47	3582249,31
Контур 45		
№ точки	X	Y
1	984768,78	3582283,15
2	984777,02	3582287,27
3	984768,78	3582291,38
1	984768,78	3582283,15
Контур 46		
№ точки	X	Y
1	984794,82	3582354,94
2	984795,08	3582354,93
3	984795,33	3582354,90
4	984795,58	3582354,84
5	984795,83	3582354,77
6	984796,07	3582354,67
7	984796,30	3582354,55
8	984796,52	3582354,42
9	984796,72	3582354,26
10	984796,92	3582354,09
11	984797,09	3582353,90
12	984797,25	3582353,70
13	984797,39	3582353,48
14	984797,52	3582353,25
15	984797,62	3582353,02
16	984797,70	3582352,77
17	984797,76	3582352,52
18	984797,80	3582352,27
19	984797,82	3582352,01
20	984797,81	3582351,75
21	984797,78	3582351,49
22	984797,73	3582351,24
23	984797,66	3582350,99
24	984797,57	3582350,75
25	984797,46	3582350,52
26	984797,33	3582350,30
27	984797,17	3582350,09
28	984797,01	3582349,89
29	984796,82	3582349,71
30	984796,62	3582349,55

31	984796,41	3582349,40
32	984796,19	3582349,27
33	984795,95	3582349,17
34	984795,71	3582349,08
35	984795,46	3582349,01
36	984795,20	3582348,97
37	984794,95	3582348,95
38	984794,69	3582348,95
39	984794,43	3582348,97
40	984794,18	3582349,01
41	984793,93	3582349,08
42	984793,68	3582349,17
43	984793,45	3582349,27
44	984793,23	3582349,40
45	984793,01	3582349,55
46	984792,81	3582349,71
47	984792,63	3582349,89
48	984792,46	3582350,09
49	984792,31	3582350,30
50	984792,18	3582350,52
51	984792,06	3582350,75
52	984791,97	3582350,99
53	984791,90	3582351,24
54	984791,85	3582351,49
55	984791,82	3582351,75
56	984791,82	3582352,01
57	984791,83	3582352,27
58	984791,87	3582352,52
59	984791,93	3582352,77
60	984792,02	3582353,02
61	984792,12	3582353,25
62	984792,24	3582353,48
63	984792,38	3582353,70
64	984792,54	3582353,90
65	984792,72	3582354,09
66	984792,91	3582354,26
67	984793,12	3582354,42
68	984793,34	3582354,55
69	984793,57	3582354,67
70	984793,80	3582354,77
71	984794,05	3582354,84
72	984794,30	3582354,90
73	984794,56	3582354,93
1	984794,82	3582354,94
Конгур 47		
№ точки	X	Y
1	984813,86	3582412,50
2	984822,09	3582416,62
3	984813,86	3582420,74
1	984813,86	3582412,50
Конгур 48		
№ точки	X	Y
1	984800,80	3582480,09
2	984801,06	3582480,07
3	984801,32	3582480,04
4	984801,57	3582479,99
5	984801,81	3582479,91
6	984802,05	3582479,81
7	984802,28	3582479,69
8	984802,50	3582479,56

9	984802,71	3582479,40
10	984802,90	3582479,23
11	984803,08	3582479,04
12	984803,24	3582478,84
13	984803,38	3582478,62
14	984803,50	3582478,40
15	984803,60	3582478,16
16	984803,69	3582477,91
17	984803,75	3582477,66
18	984803,79	3582477,41
19	984803,80	3582477,15
20	984803,80	3582476,89
21	984803,77	3582476,64
22	984803,72	3582476,38
23	984803,65	3582476,13
24	984803,56	3582475,89
25	984803,44	3582475,66
26	984803,31	3582475,44
27	984803,16	3582475,23
28	984802,99	3582475,03
29	984802,81	3582474,85
30	984802,61	3582474,69
31	984802,39	3582474,54
32	984802,17	3582474,42
33	984801,94	3582474,31
34	984801,69	3582474,22
35	984801,44	3582474,16
36	984801,19	3582474,11
37	984800,93	3582474,09
38	984800,67	3582474,09
39	984800,42	3582474,11
40	984800,16	3582474,16
41	984799,91	3582474,22
42	984799,67	3582474,31
43	984799,43	3582474,42
44	984799,21	3582474,54
45	984799,00	3582474,69
46	984798,80	3582474,85
47	984798,61	3582475,03
48	984798,45	3582475,23
49	984798,29	3582475,44
50	984798,16	3582475,66
51	984798,05	3582475,89
52	984797,96	3582476,13
53	984797,89	3582476,38
54	984797,84	3582476,64
55	984797,81	3582476,89
56	984797,80	3582477,15
57	984797,82	3582477,41
58	984797,86	3582477,66
59	984797,92	3582477,91
60	984798,00	3582478,16
61	984798,10	3582478,40
62	984798,23	3582478,62
63	984798,37	3582478,84
64	984798,53	3582479,04
65	984798,70	3582479,23
66	984798,90	3582479,40
67	984799,10	3582479,56
68	984799,32	3582479,69

69	984799,55	3582479,81
70	984799,79	3582479,91
71	984800,04	3582479,99
72	984800,29	3582480,04
73	984800,54	3582480,07
1	984800,80	3582480,09
Контур 49		
№ точки	X	Y
1	984780,75	3582533,43
2	984782,09	3582534,10
3	984788,99	3582537,55
4	984781,03	3582541,53
5	984780,75	3582541,67
1	984780,75	3582533,43
Контур 50		
№ точки	X	Y
1	970757,00	3558478,50
2	970754,68	3558479,43
3	970751,71	3558472,00
4	970754,03	3558471,08
Контур 51		
№ точки	X	Y
1	970726,75	3558420,17
2	970734,56	3558417,93
3	970736,80	3558425,74
Контур 52		
№ точки	X	Y
1	970675,93	3558435,10
2	970676,58	3558437,46
3	970674,22	3558438,11
4	970673,57	3558435,75
Контур 53		
№ точки	X	Y
1	970618,11	3558450,94
2	970618,75	3558453,30
3	970616,39	3558453,95
4	970615,74	3558451,59
Контур 54		
№ точки	X	Y
1	970560,25	3558466,82
2	970560,90	3558469,19
3	970558,53	3558469,83
4	970557,88	3558467,47
Контур 55		
№ точки	X	Y
1	970502,39	3558482,71
2	970503,04	3558485,07
3	970500,67	3558485,72
4	970500,03	3558483,36
Контур 56		
№ точки	X	Y
1	970444,53	3558498,59
2	970445,18	3558500,96
3	970442,81	3558501,60
4	970442,17	3558499,24
Контур 57		
№ точки	X	Y
1	970405,81	3558511,28
2	970398,81	3558515,41
3	970394,68	3558508,41

Контур 58		
№ точки	X	Y
1	970365,35	3558464,42
2	970363,47	3558465,99
3	970361,90	3558464,11
4	970363,78	3558462,54
Контур 59		
№ точки	X	Y
1	970323,78	3558419,48
2	970331,50	3558416,92
3	970334,06	3558424,64
Контур 60		
№ точки	X	Y
1	970271,68	3558424,74
2	970271,96	3558427,17
3	970269,52	3558427,45
4	970269,24	3558425,02
Контур 61		
№ точки	X	Y
1	970212,01	3558431,07
2	970212,29	3558433,50
3	970209,86	3558433,78
4	970209,58	3558431,35
Контур 62		
№ точки	X	Y
1	970176,33	3558434,82
2	970176,61	3558437,26
3	970174,18	3558437,54
4	970173,90	3558435,10
Контур 63		
№ точки	X	Y
1	968876,93	3558599,66
2	968877,72	3558601,98
3	968875,40	3558602,77
4	968874,61	3558600,45
Контур 64		
№ точки	X	Y
1	968820,12	3558618,94
2	968820,91	3558621,26
3	968818,59	3558622,05
4	968817,80	3558619,73
Контур 65		
№ точки	X	Y
1	968663,94	3558671,96
2	968664,73	3558674,28
3	968662,41	3558675,07
4	968661,62	3558672,75
Контур 66		
№ точки	X	Y
1	968616,54	3558688,05
2	968617,33	3558690,37
3	968615,01	3558691,16
4	968614,22	3558688,84
Контур 67		
№ точки	X	Y
1	968569,16	3558704,13
2	968569,95	3558706,45
3	968567,63	3558707,24
4	968566,84	3558704,92
Контур 68		

№ точки	X	Y
1	968512,43	3558723,39
2	968513,22	3558725,71
3	968510,90	3558726,50
4	968510,11	3558724,18
Контур 69		
№ точки	X	Y
1	968455,64	3558742,67
2	968456,43	3558744,99
3	968454,11	3558745,78
4	968453,32	3558743,46
Контур 70		
№ точки	X	Y
1	968398,73	3558761,99
2	968399,52	3558764,31
3	968397,20	3558765,09
4	968396,41	3558762,77
Контур 71		
№ точки	X	Y
1	968342,01	3558781,24
2	968342,80	3558783,56
3	968340,48	3558784,35
4	968339,69	3558782,03
Контур 72		
№ точки	X	Y
1	968285,16	3558800,54
2	968285,95	3558802,86
3	968283,63	3558803,65
4	968282,84	3558801,33
Контур 73		
№ точки	X	Y
1	968228,34	3558819,83
2	968229,13	3558822,15
3	968226,81	3558822,93
4	968226,02	3558820,61
Контур 74		
№ точки	X	Y
1	968171,53	3558839,11
2	968172,31	3558841,43
3	968169,99	3558842,22
4	968169,21	3558839,90
Контур 75		
№ точки	X	Y
1	968114,71	3558858,40
2	968115,50	3558860,72
3	968113,18	3558861,51
4	968112,39	3558859,19
Контур 76		
№ точки	X	Y
1	968057,89	3558877,69
2	968058,68	3558880,01
3	968056,36	3558880,79
4	968055,57	3558878,47
Контур 77		
№ точки	X	Y
1	968001,04	3558896,99
2	968001,82	3558899,31
3	967999,50	3558900,10
4	967998,72	3558897,78
Контур 78		

№ точки	X	Y
1	967944,29	3558916,25
2	967945,08	3558918,57
3	967942,76	3558919,36
4	967941,97	3558917,04
Контур 79		
№ точки	X	Y
1	967887,42	3558935,56
2	967888,21	3558937,88
3	967885,89	3558938,66
4	967885,10	3558936,34
Контур 80		
№ точки	X	Y
1	967830,63	3558954,83
2	967831,42	3558957,15
3	967829,10	3558957,94
4	967828,31	3558955,62
Контур 81		
№ точки	X	Y
1	967773,82	3558974,12
2	967774,60	3558976,44
3	967772,28	3558977,23
4	967771,50	3558974,91
Контур 82		
№ точки	X	Y
1	967737,63	3558992,25
2	967738,09	3558984,13
3	967746,21	3558984,59
Контур 83		
№ точки	X	Y
1	967712,82	3559034,41
2	967715,00	3559035,52
3	967713,89	3559037,70
4	967711,71	3559036,59
Контур 84		
№ точки	X	Y
1	967685,86	3559083,82
2	967688,04	3559084,93
3	967686,93	3559087,11
4	967684,75	3559086,00
Контур 85		
№ точки	X	Y
1	967658,19	3559134,45
2	967660,41	3559135,61
3	967656,71	3559142,70
4	967654,50	3559141,55
Контур 86		
№ точки	X	Y
1	970113,40	3558509,13
2	970112,11	3558504,28
3	970112,33	3558503,17
4	970115,55	3558496,83
5	970115,41	3558494,59
6	970112,40	3558488,79
7	970111,95	3558486,18
8	970113,28	3558485,50
9	970117,91	3558484,17
10	970120,07	3558483,25
11	970125,52	3558480,41
12	970127,58	3558478,99

13	970128,34	3558475,21
14	970128,50	3558471,28
15	970121,86	3558459,01
16	970113,22	3558446,01
17	970111,24	3558442,18
18	970132,70	3558437,00
19	970147,99	3558433,31
20	970154,95	3558451,28
21	970156,69	3558451,10
22	970157,36	3558457,51
23	970159,37	3558462,71
24	970170,57	3558483,70
25	970172,16	3558483,54
26	970172,60	3558487,51
27	970179,84	3558501,09
28	970178,60	3558508,60
29	970159,71	3558510,49
30	970155,52	3558505,15
Конгур 87		
№ точки	X	Y
1	970102,83	3558509,56
2	969940,39	3558526,87
3	969940,82	3558524,07
4	969942,83	3558507,16
5	969952,96	3558478,26
6	969951,05	3558457,72
7	970066,56	3558445,92
8	970072,51	3558456,65
9	970080,23	3558471,06
10	970087,54	3558485,85
11	970091,69	3558491,62
12	970099,47	3558503,11
Конгур 88		
№ точки	X	Y
1	969318,08	3558590,35
2	969276,57	3558593,81
3	969208,07	3558605,36
4	969202,10	3558587,84
5	969195,08	3558569,36
6	969186,57	3558550,48
7	969180,77	3558535,14
8	969277,55	3558530,89
9	969283,79	3558530,05
10	969283,65	3558528,68
11	969291,61	3558527,88
12	969291,72	3558528,99
13	969316,99	3558525,61
14	969321,05	3558540,24
15	969325,74	3558560,62
16	969329,11	3558572,88
17	969329,44	3558577,68
18	969325,82	3558583,84
Конгур 89		
№ точки	X	Y
1	968905,43	3558591,05
2	968935,70	3558581,00
3	968935,30	3558579,84
4	968937,62	3558579,06
5	968938,04	3558580,28
6	968991,86	3558562,50

7	968996,80	3558556,05
8	969003,26	3558560,99
9	969061,84	3558553,26
10	969061,72	3558552,13
11	969064,15	3558551,85
12	969064,27	3558552,93
13	969144,43	3558539,89
14	969147,16	3558546,88
15	969154,93	3558562,50
16	969161,74	3558584,77
17	969167,29	3558604,35
18	969168,58	3558610,41
19	969069,98	3558614,99
20	969010,30	3558620,87
21	968902,49	3558658,72
22	968897,59	3558642,92
23	968904,74	3558616,86
Конгур 90		
№ точки	X	Y
1	968704,42	3558660,42
2	968718,93	3558655,09
3	968718,36	3558653,55
4	968720,66	3558652,71
5	968721,23	3558654,25
6	968788,73	3558629,53
7	968797,44	3558658,03
8	968804,55	3558678,41
9	968809,26	3558690,22
10	968711,99	3558720,86
Конгур 91		
№ точки	X	Y
1	967940,80	3558921,62
2	967972,64	3558970,05
3	967881,02	3559001,15
4	967780,37	3559035,01
5	967771,45	3559053,14
6	967723,73	3559026,61
7	967742,13	3558988,97
Конгур 92		
№ точки	X	Y
1	967751,82	3559060,54
2	967749,61	3559059,45
3	967742,37	3559074,20
4	967744,58	3559075,29
5	967739,10	3559086,45
6	967743,32	3559088,52
7	967748,80	3559077,36
8	967751,02	3559078,45
9	967758,25	3559063,70
10	967756,04	3559062,61
11	967761,78	3559050,91
12	967757,56	3559048,84
Конгур 93		
№ точки	X	Y
1	967671,23	3559156,06
2	967669,02	3559154,98
3	967661,78	3559169,73
4	967664,00	3559170,82
5	967653,48	3559192,26
6	967657,70	3559194,33

7	967668,22	3559172,89
8	967670,43	3559173,97
9	967677,67	3559159,22
10	967675,45	3559158,13
11	967695,74	3559116,76
12	967691,52	3559114,69
Контур 94		
№ точки	X	Y
1	967661,59	3559137,40
2	967666,31	3559139,71
3	967660,62	3559151,29
4	967655,91	3559148,98
Контур 95		
№ точки	X	Y
1	967653,75	3559225,14
2	967675,37	3559224,32
3	967675,37	3559224,55
4	967676,37	3559224,55
5	967676,37	3559223,55
6	967677,54	3559221,21
7	967674,40	3559219,67
8	967673,81	3559220,88
9	967653,61	3559221,64
Контур 96		
№ точки	X	Y
1	970402,41	3558557,87
2	970382,20	3558560,35
3	970373,70	3558549,05
4	970370,50	3558551,46
5	970380,12	3558564,57
6	970381,12	3558564,57
7	970402,90	3558561,84
Контур 97		
№ точки	X	Y
1	970413,69	3558525,44
2	970413,69	3558526,44
3	970414,69	3558526,44
4	970414,69	3558525,44
Контур 98		
№ точки	X	Y
1	970393,64	3558531,83
2	970393,64	3558532,83
3	970394,64	3558532,83
4	970394,64	3558531,83
Контур 99		
№ точки	X	Y
1	970311,01	3558472,04
2	970311,01	3558473,04
3	970312,01	3558473,04
4	970312,01	3558472,04
Контур 100		
№ точки	X	Y
1	970322,10	3558436,65
2	970322,10	3558437,65
3	970323,10	3558437,65
4	970323,10	3558436,65
Контур 101		
№ точки	X	Y
1	970218,57	3558476,71
2	970218,36	3558474,73

3	970220,35	3558474,52
4	970220,55	3558476,51
Контур 102		
№ точки	X	Y
1	970205,79	3558451,94
2	970206,00	3558453,93
3	970204,01	3558454,14
4	970203,80	3558452,15
Контур 103		
№ точки	X	Y
1	970188,12	3558483,32
2	970188,12	3558484,32
3	970189,12	3558484,32
4	970189,12	3558483,32
Контур 104		
№ точки	X	Y
1	970172,47	3558450,87
2	970172,47	3558451,87
3	970173,47	3558451,87
4	970173,47	3558450,87
Контур 105		
№ точки	X	Y
1	968652,07	3558694,02
2	968652,07	3558695,02
3	968653,07	3558695,02
4	968653,07	3558694,02
Контур 106		
№ точки	X	Y
1	968643,02	3558730,33
2	968643,02	3558731,33
3	968644,02	3558731,33
4	968644,02	3558730,33
Контур 107		
№ точки	X	Y
1	968634,86	3558731,63
2	968634,86	3558732,63
3	968635,86	3558732,63
4	968635,86	3558731,63
Контур 108		
№ точки	X	Y
1	968644,06	3558695,18
2	968644,06	3558696,18
3	968645,06	3558696,18
4	968645,06	3558695,18
Контур 109		
№ точки	X	Y
1	968397,35	3558780,29
2	968397,35	3558781,29
3	968398,35	3558781,29
4	968398,35	3558780,29
Контур 110		
№ точки	X	Y
1	968393,76	3558814,76
2	968393,76	3558815,76
3	968394,76	3558815,76
4	968394,76	3558814,76
Контур 111		
№ точки	X	Y
1	968400,73	3558811,07
2	968400,73	3558812,07

3	968401,73	3558812,07
4	968401,73	3558811,07
Конгур 112		
№ точки	X	Y
1	968387,57	3558782,23
2	968387,57	3558783,23
3	968388,57	3558783,23
4	968388,57	3558782,23
Конгур 113		
№ точки	X	Y
1	968259,88	3558860,43
2	968259,88	3558861,43
3	968260,88	3558861,43
4	968260,88	3558860,43
Конгур 114		
№ точки	X	Y
1	968241,84	3558833,24
2	968241,84	3558834,24
3	968242,84	3558834,24
4	968242,84	3558833,24
Конгур 115		
№ точки	X	Y
1	968254,37	3558860,74
2	968254,37	3558861,74
3	968255,37	3558861,74
4	968255,37	3558860,74
Конгур 116		
№ точки	X	Y
1	968236,24	3558833,65
2	968236,24	3558834,65
3	968237,24	3558834,65
4	968237,24	3558833,65
Конгур 117		
№ точки	X	Y
1	968121,81	3558905,72

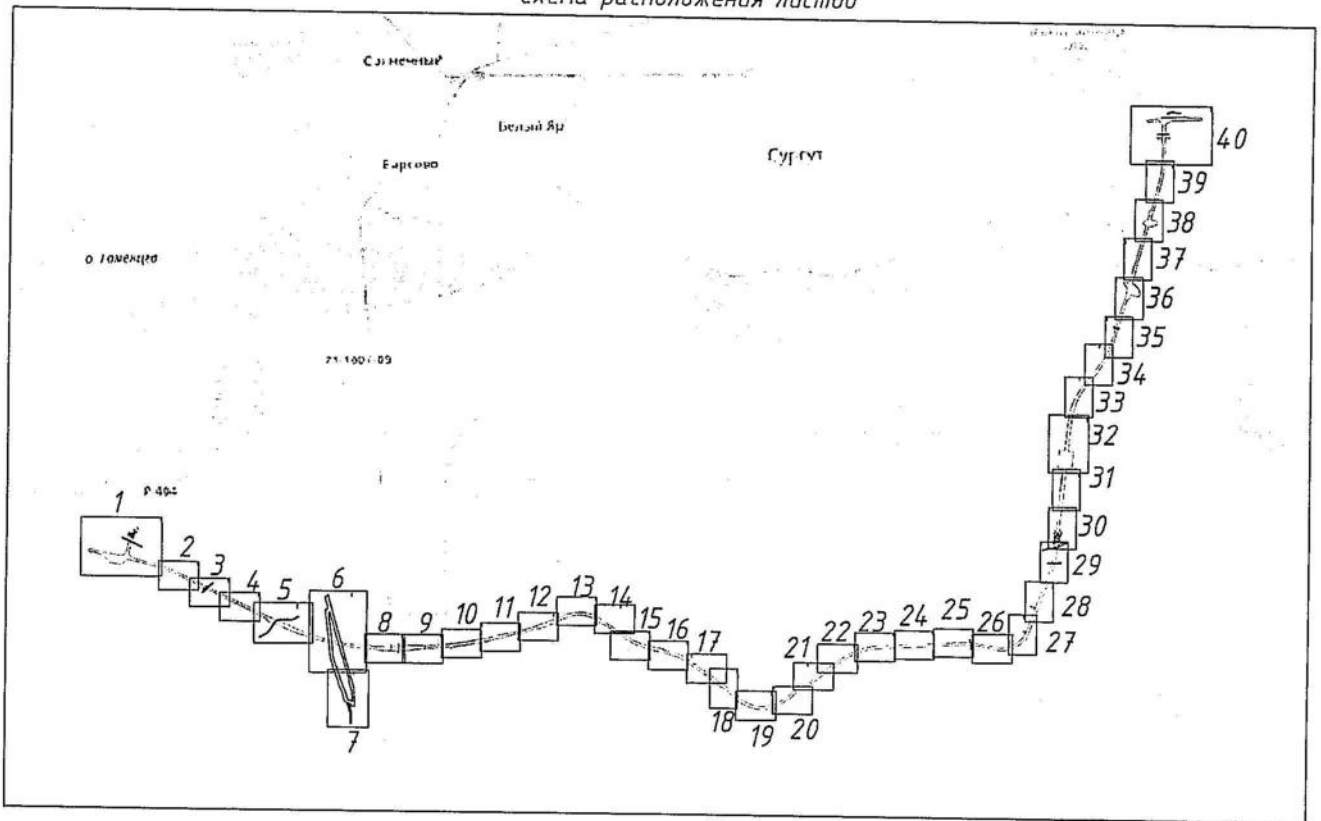
2	968121,81	3558906,72
3	968122,81	3558906,72
4	968122,81	3558905,72
Конгур 118		
№ точки	X	Y
1	968109,27	3558876,68
2	968109,27	3558877,68
3	968110,27	3558877,68
4	968110,27	3558876,68
Конгур 119		
№ точки	X	Y
1	968105,00	3558880,29
2	968105,00	3558881,29
3	968106,00	3558881,29
4	968106,00	3558880,29
Конгур 120		
№ точки	X	Y
1	968117,88	3558908,62
2	968117,88	3558909,62
3	968118,88	3558909,62
4	968118,88	3558908,62
Конгур 121		
№ точки	X	Y
1	967655,02	3559196,35
2	967655,02	3559197,35
3	967656,02	3559197,35
4	967656,02	3559196,35
Конгур 122		
№ точки	X	Y
1	967633,67	3559196,61
2	967633,67	3559197,61
3	967634,67	3559197,61
4	967634,67	3559196,61

Приложение 3
к приказу Департамента строительства
Ханты-Мансийского
автономного округа – Югры
от 7 июля 2021 года № 14-нп

Проект межевания территории для размещения объекта капитального строительства регионального значения Ханты-Мансийского автономного округа – Югры «Мостовой переход через реку Обь в районе г. Сургут».
Графическая часть




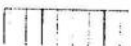

Чертеж межевания территории

Схема расположения листов



Проект планировки и проект межевания территории подготовлен на основе материалов документации по планировке территории, утвержденной п.1 Приказа №14-нп от 07.07.2021г. Департамента строительства Ханты-Мансийского автономного округа – Югры «Об утверждении документации по планировке территории и внесении изменений в приказ Департамента строительства Ханты-Мансийского автономного округа-Югры от 24 января 2019 года № 2-нп «Об утверждении документации по планировке территории и внесении изменений в некоторые приказы Департамента строительства Ханты-Мансийского автономного округа-Югры».

Условные обозначения:


	Границы территории, в отношении которой осуществляется подготовка проекта межевания территории
Элементы планировочной структуры:	
	существующие (отсутствуют)
	планируемые
	Земельные участки, подлежащие изъятию для государственных и муниципальных нужд
	Красные линии

Примечания:


Красные линии в границах городского округа Сургут утверждены Постановлением Администрации МО городской округ Сургут ХМАО-Югры от 20.03.2020 № 1865 в составе документации по планировке территории "Об утверждении корректировки проекта межевания и проекта планировки (в части красных линий улиц) территории улично-дорожной сети города Сургута".

Согласно материалам, содержащимся в ИСОГД (раздел 5) Нефтеюганского, Сургутского районов, в границах территории, применительно к которой осуществляется подготовка проекта планировки территории, отсутствует утвержденная документация по планировке территории, следовательно, отсутствуют красные линии, ранее установленные в соответствии с законодательством Российской Федерации.


В границах зон планируемого размещения линейного объекта (автомобильной дороги общего пользования регионального значения):

	границы образуемых земельных участков (частей земельных участков)
1	условные номера образуемых земельных участков (частей земельных участков)

В границах зон планируемого размещения линейных объектов, подлежащих реконструкции в связи с изменением их местоположения (наземных элементов инженерных сетей):

	границы образуемых земельных участков (частей земельных участков)
1	условные номера образуемых земельных участков (частей земельных участков)

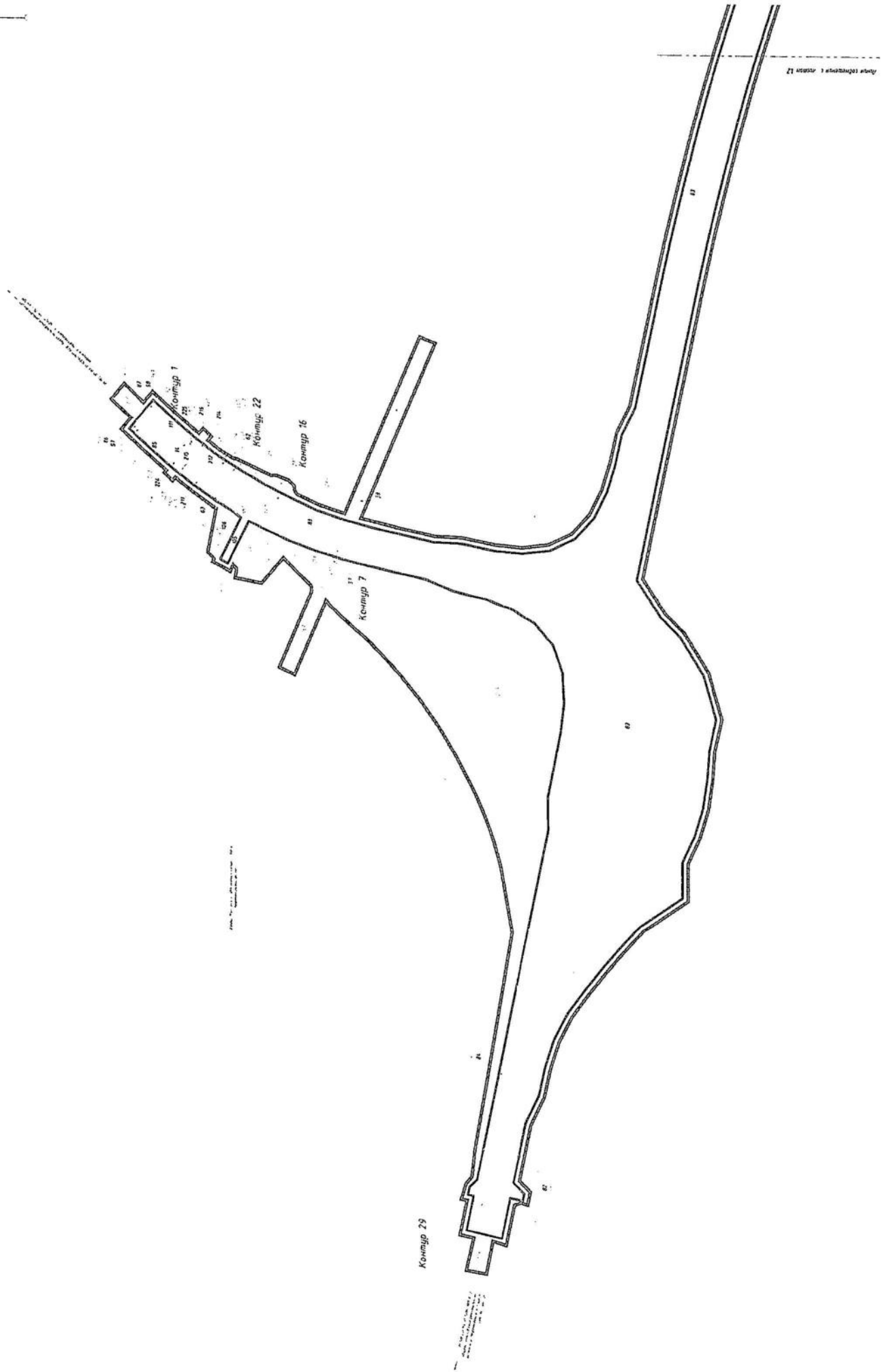
В границах зон планируемого размещения временных сооружений на период строительства объекта, в том числе, в границах зон планируемого размещения линейных объектов, подлежащих реконструкции в связи с изменением их местоположения (инженерных сетей):

	границы образуемых земельных участков (частей земельных участков)
1	условные номера образуемых земельных участков (частей земельных участков)

Границы и условный номер контура публичного сервитута, устанавливаемого в пользу балансодержателей инженерных сетей:

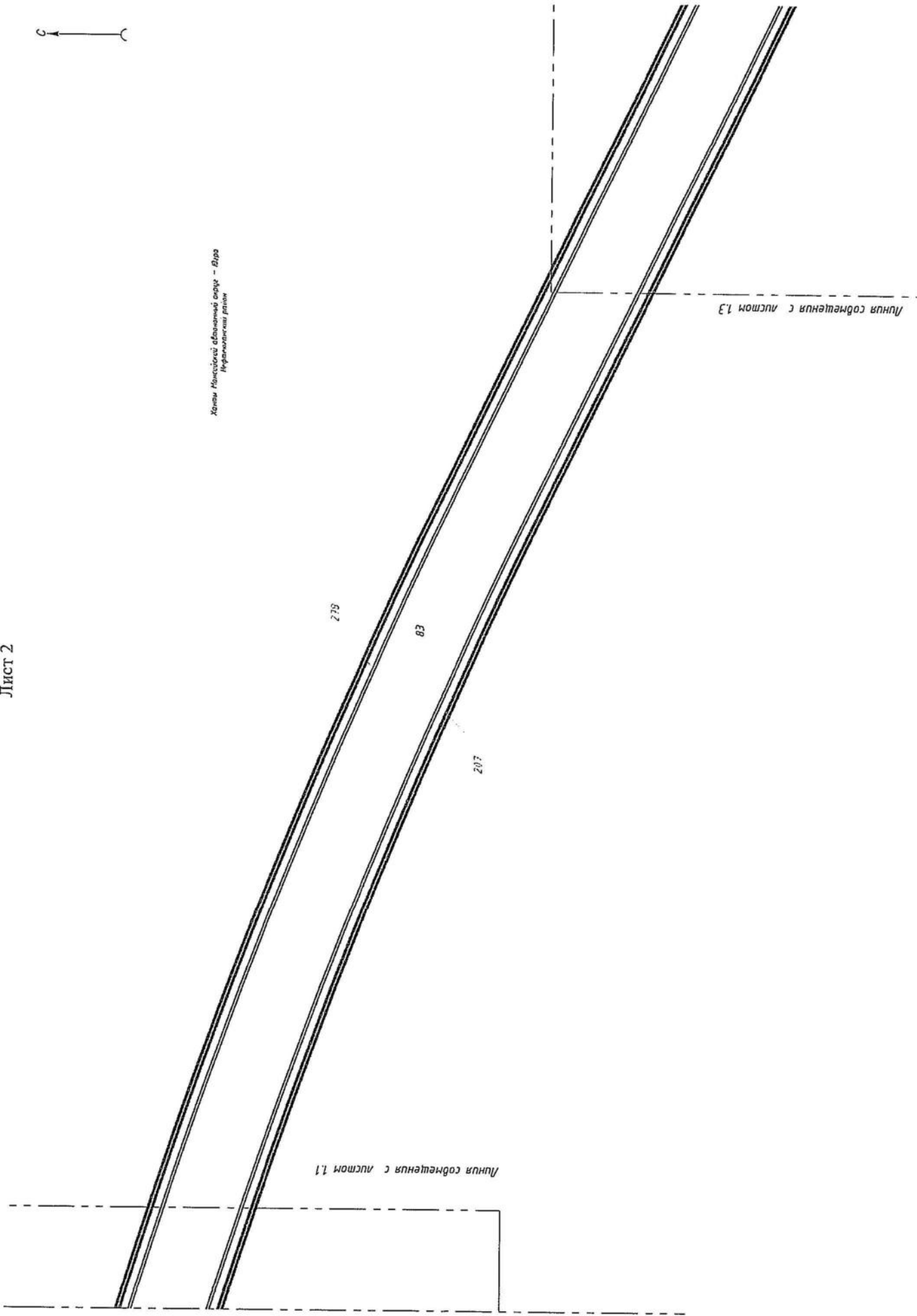
Контур 1

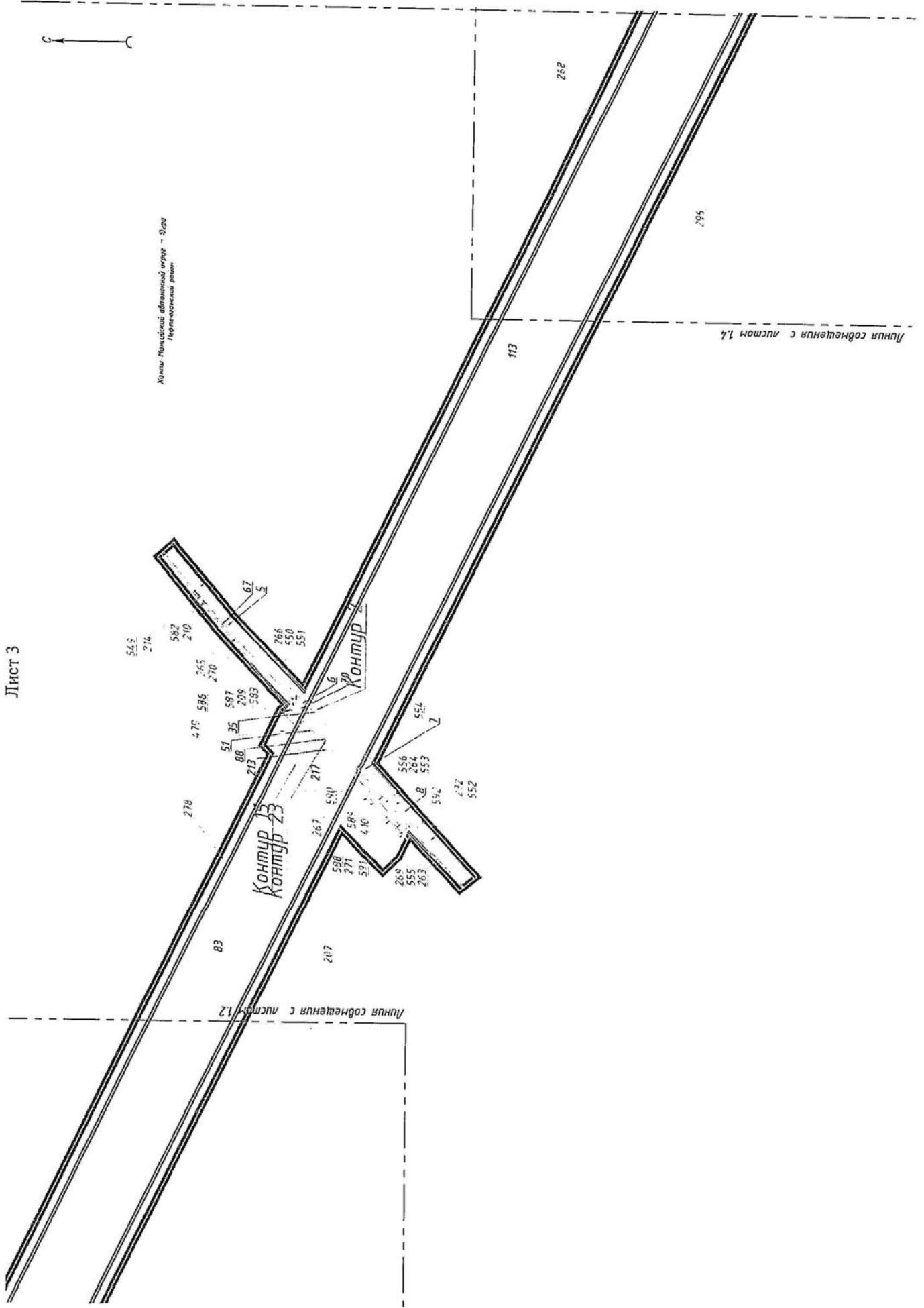
Границы существующих земельных участков, в отношении которых предусмотрены работы по исправлению реестровых ошибок

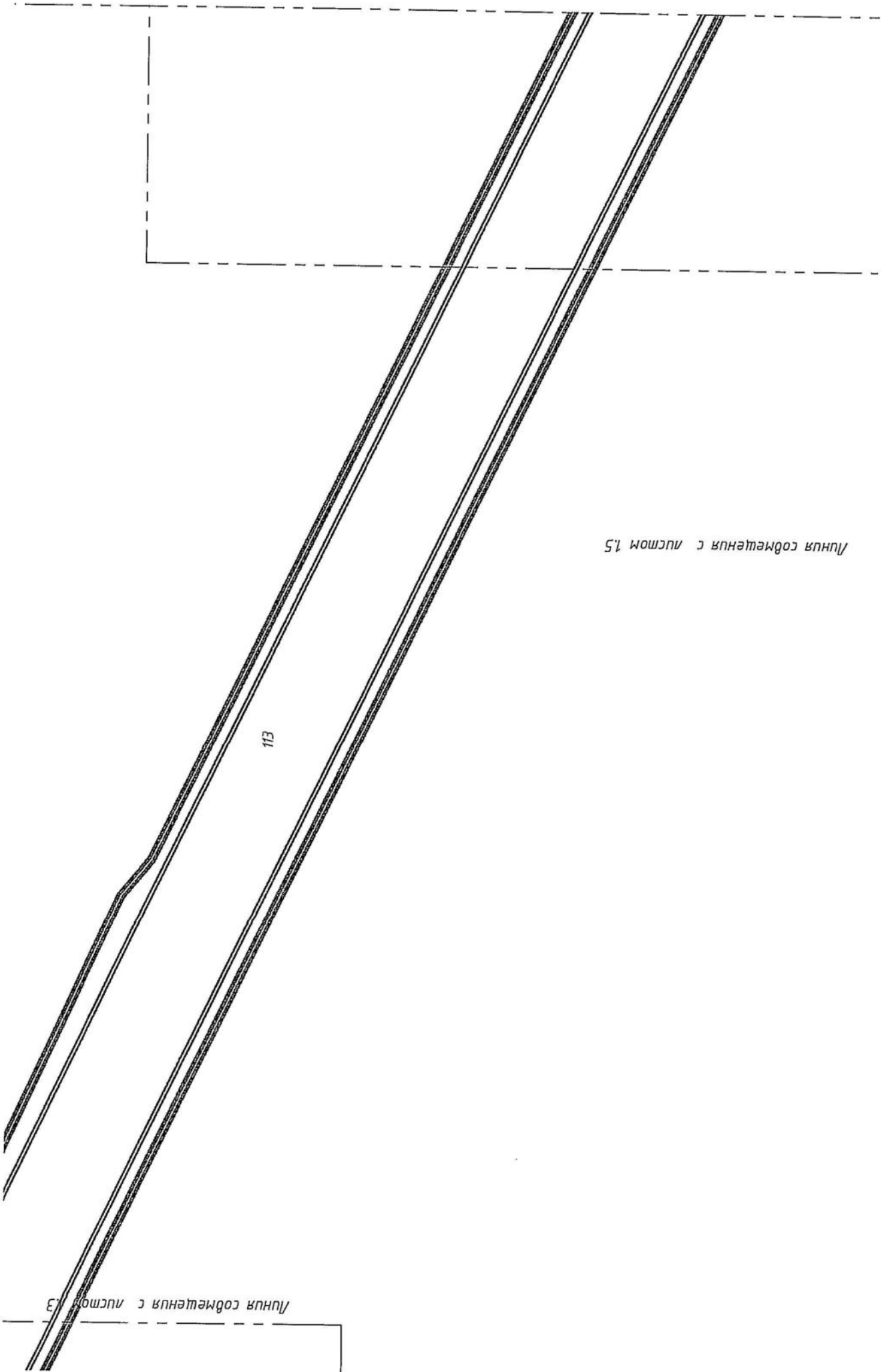


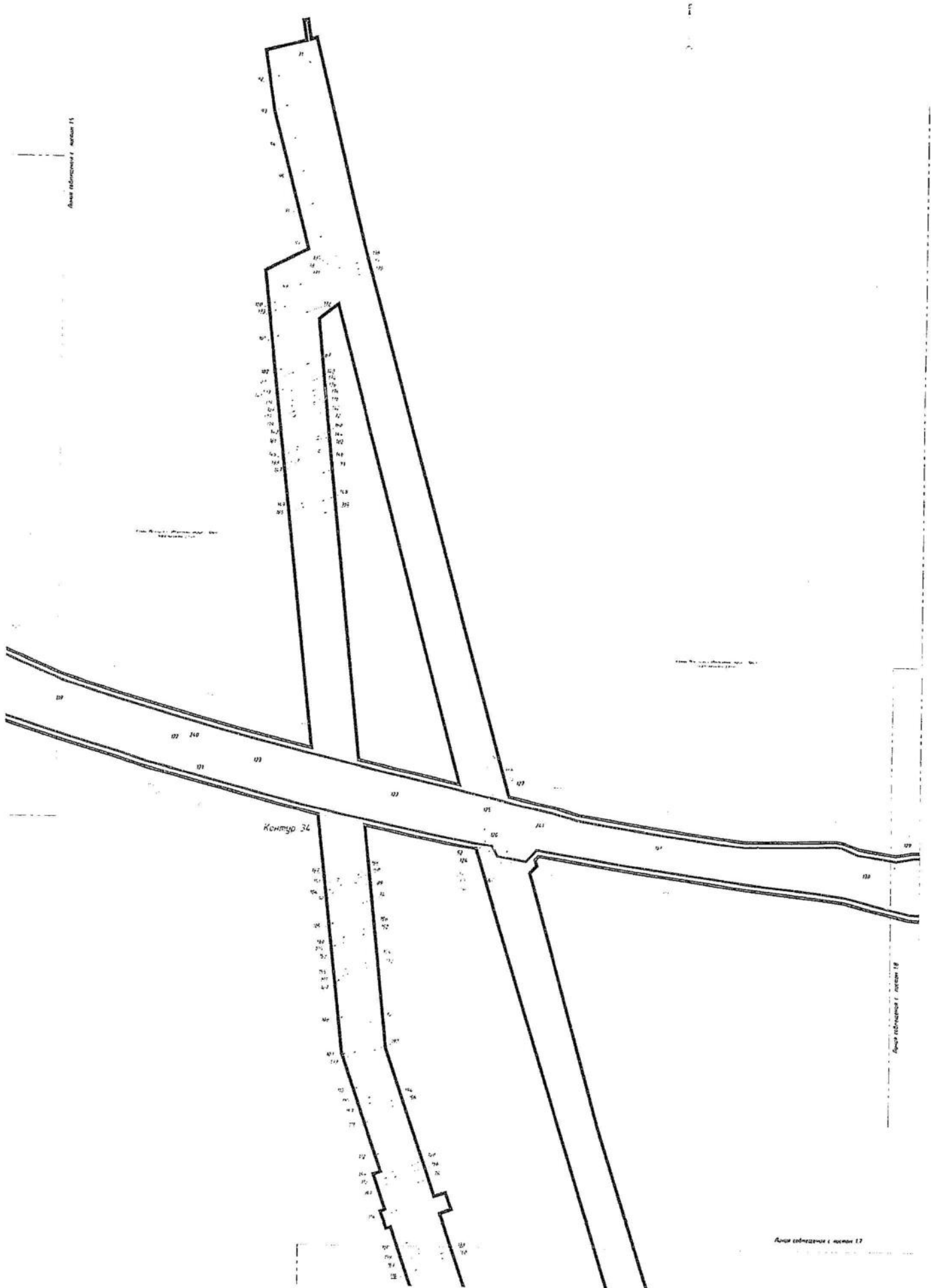


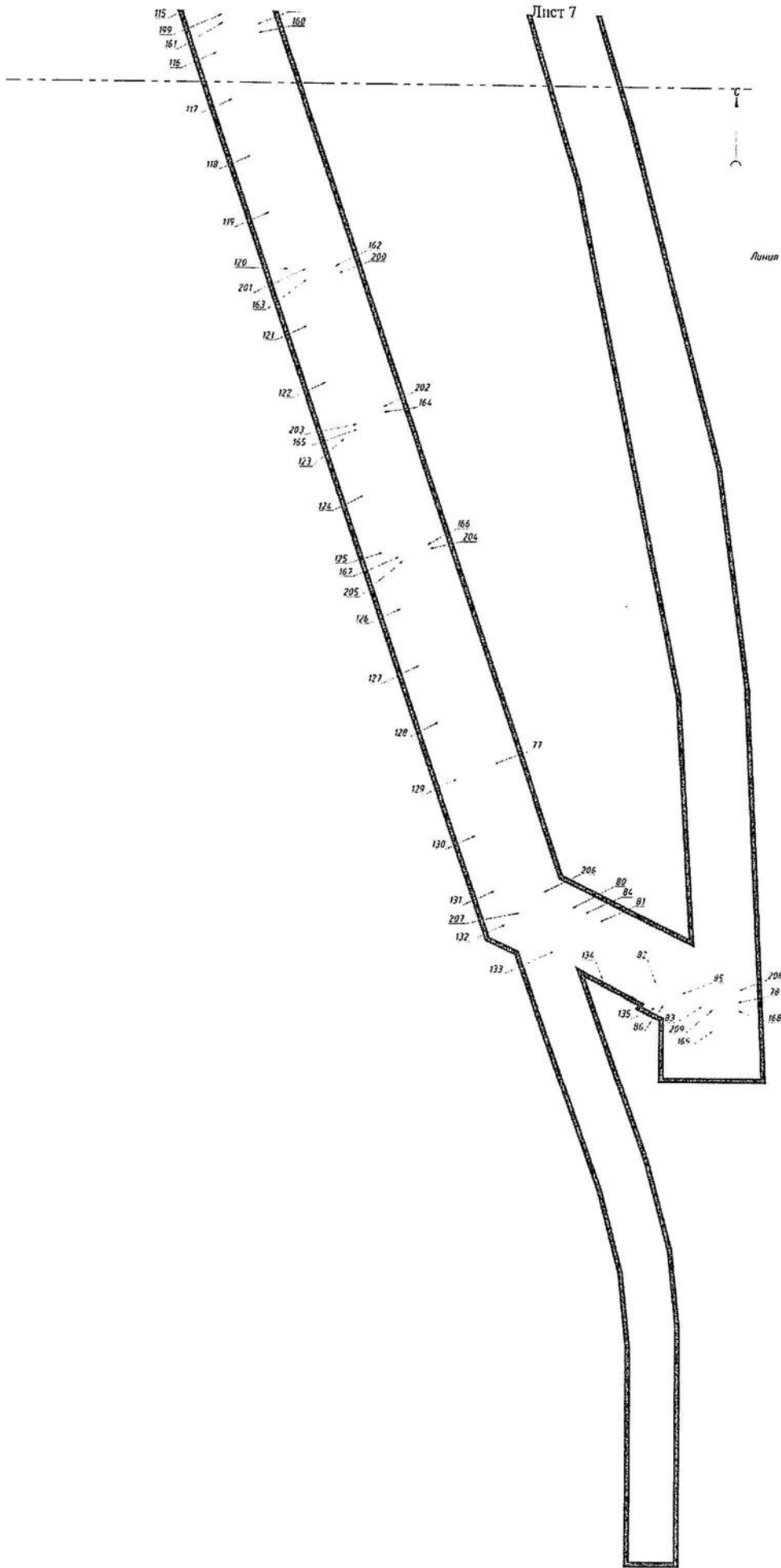
Хатын Маркської області, округ – Відрі, Ірпінський район

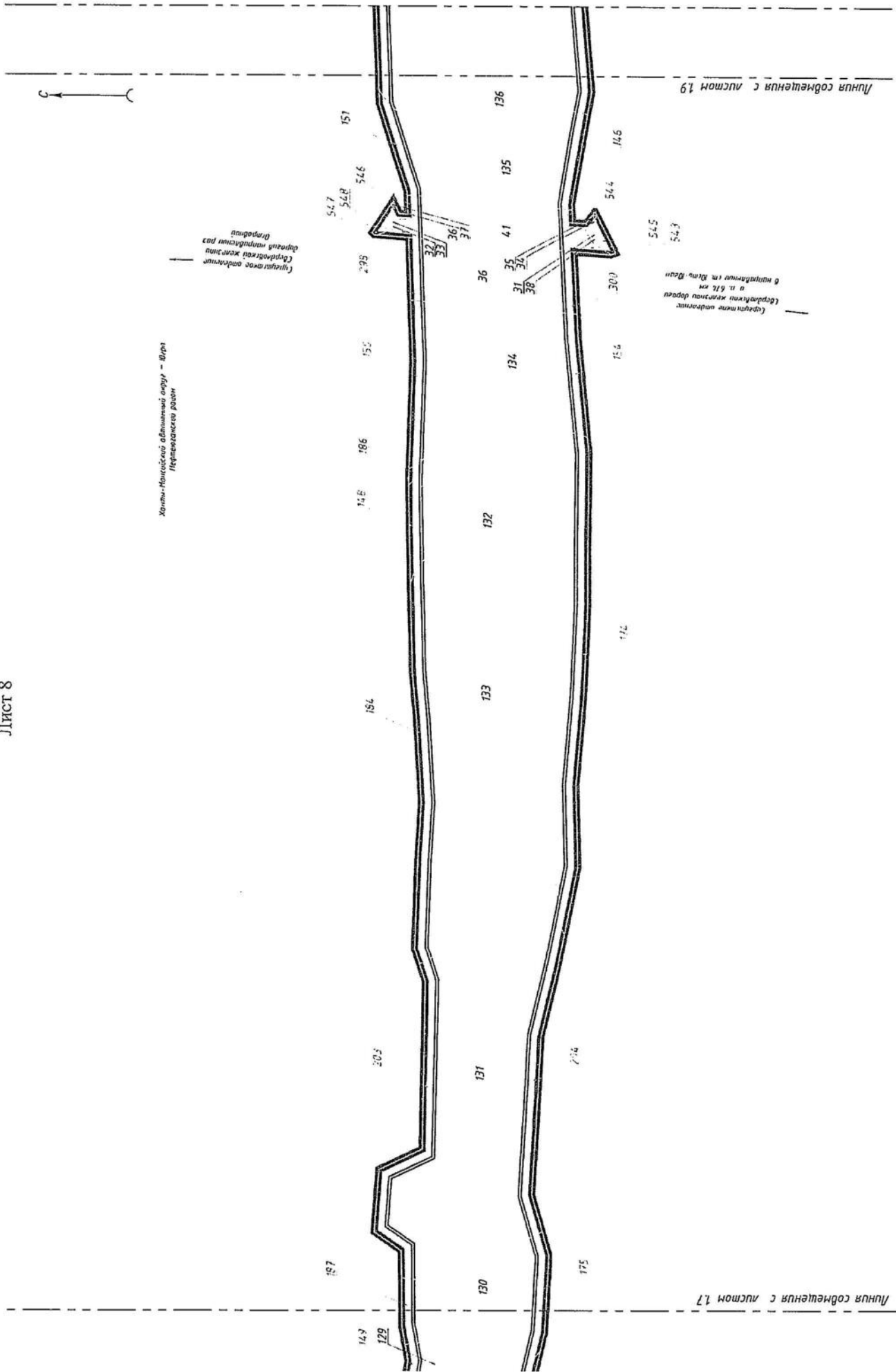




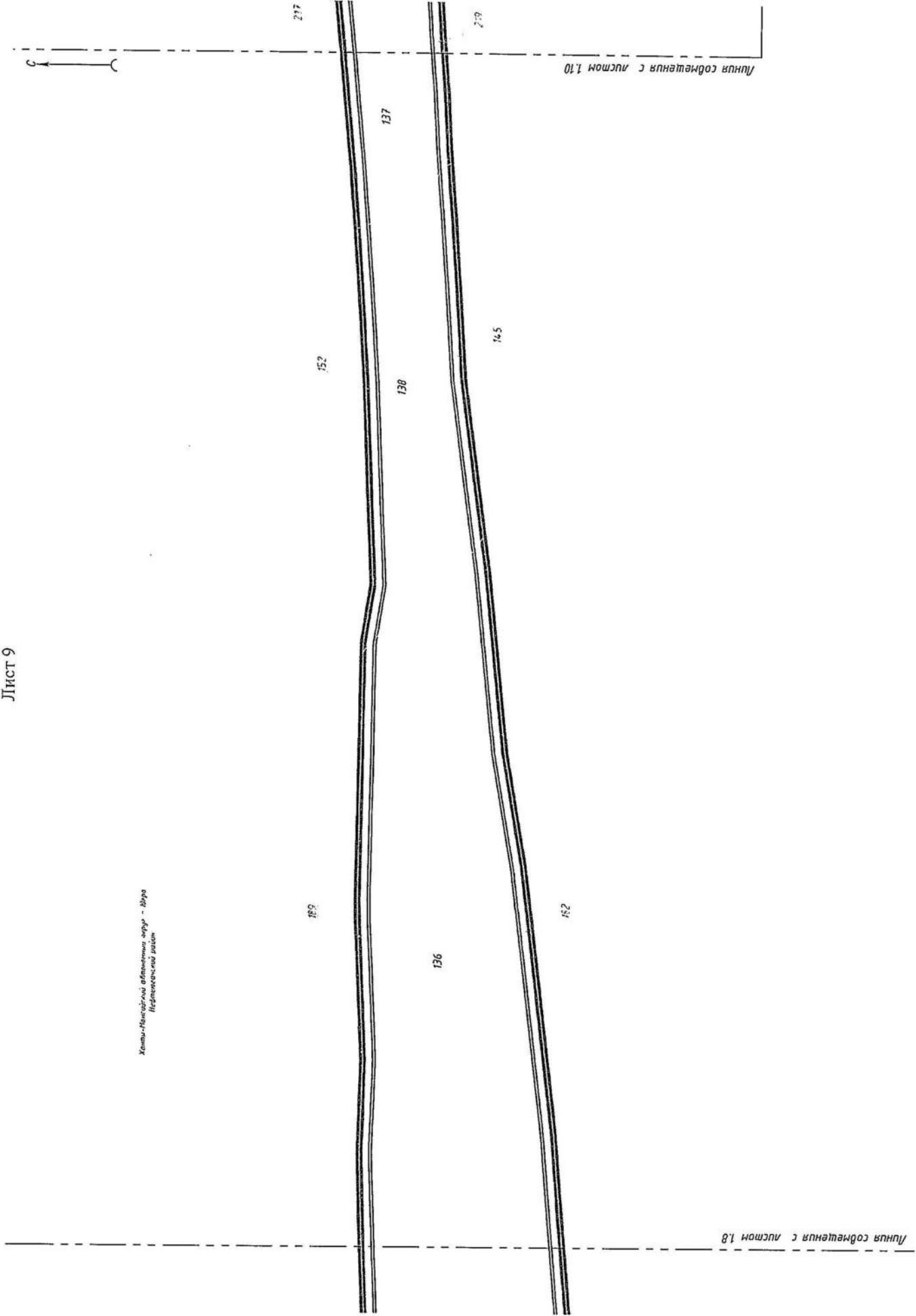








Холмъ-Нивацѣльскій вѣдѣльничій округъ - Вѣдѣльничій районъ





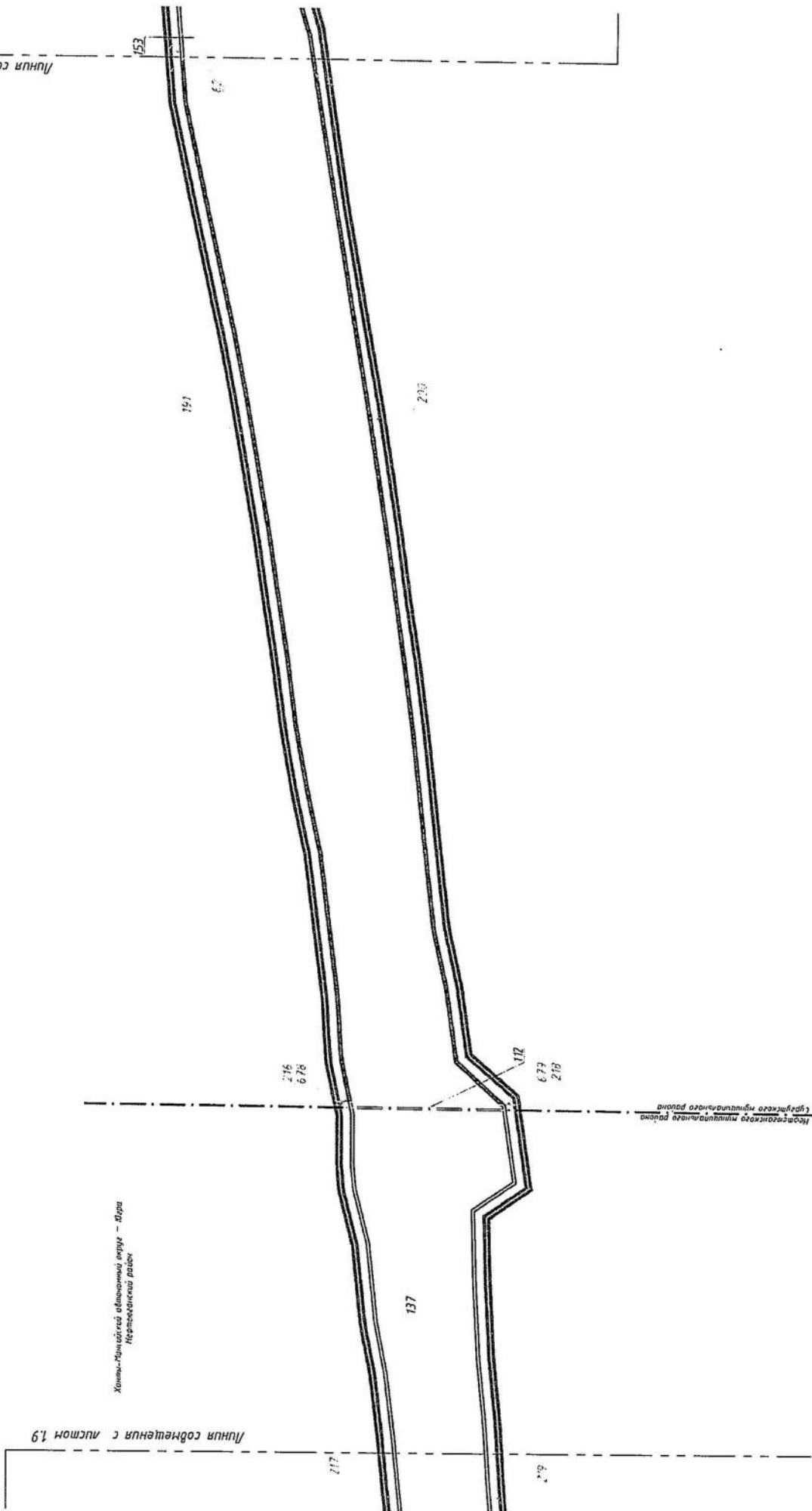
Ханты-Мансийский автономный округ - Югра
Сургутский район

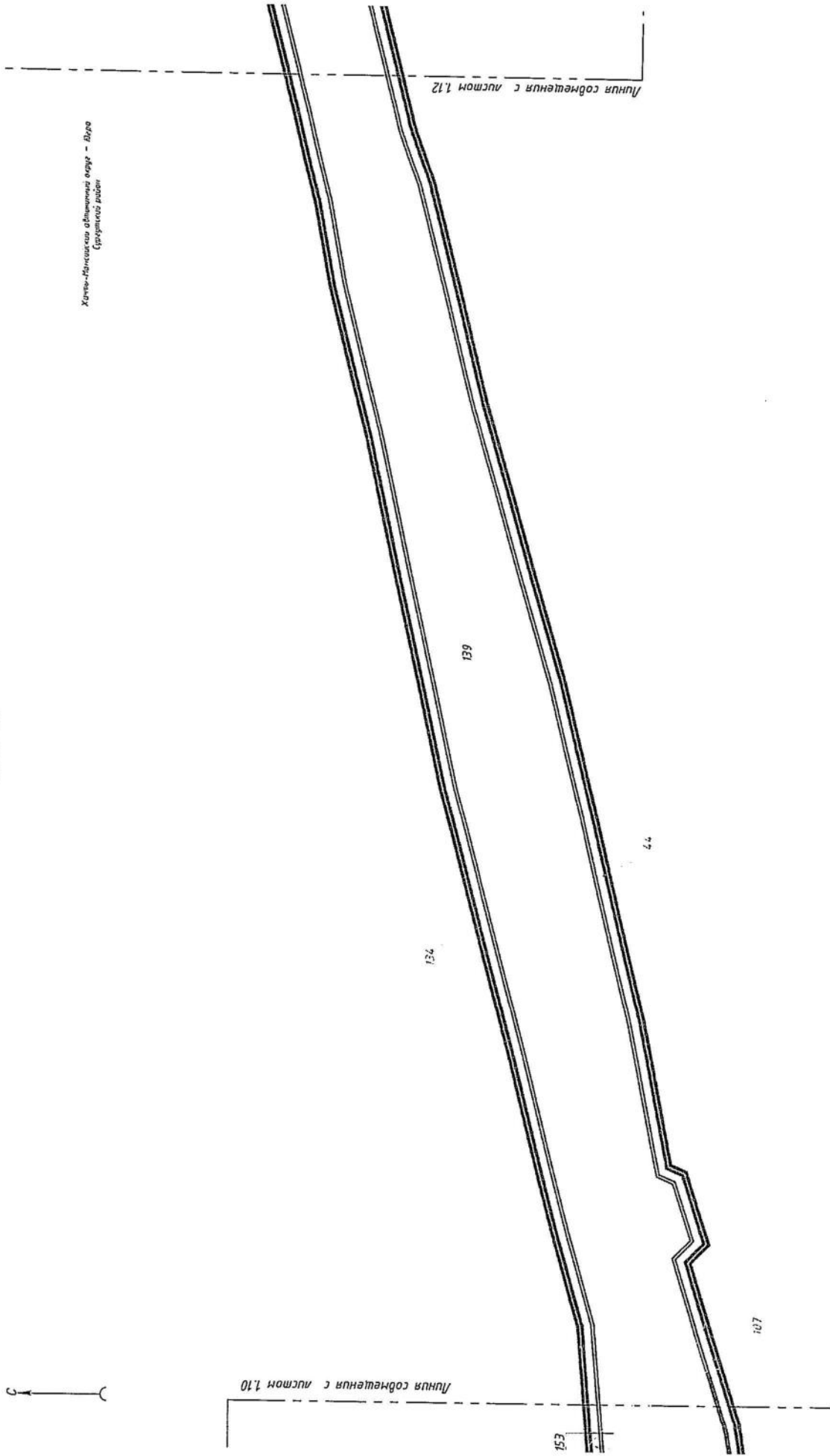
Линия содвещения с листом 19

Ханты-Мансийский автономный округ - Югра
Нефтеюганский район

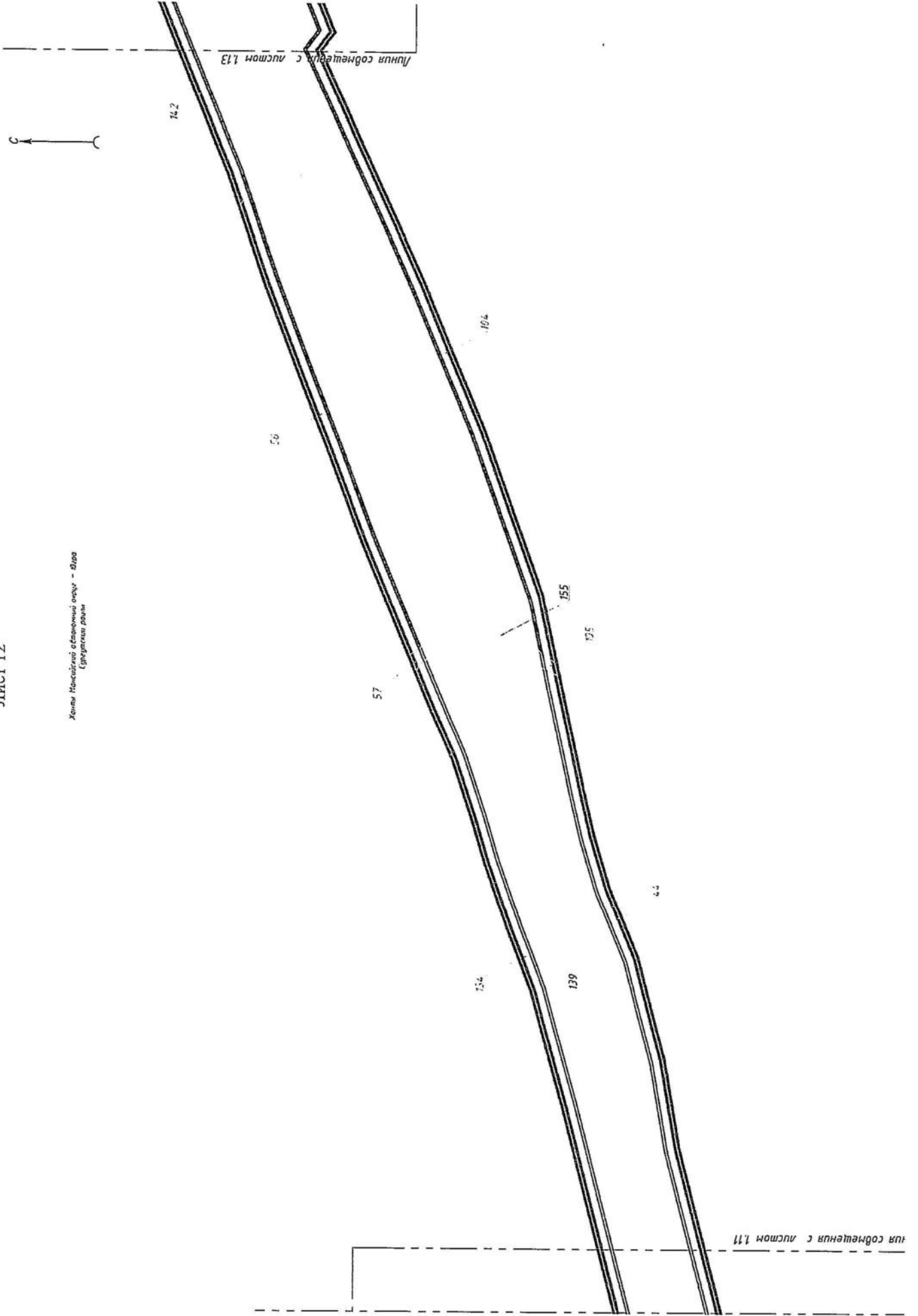
Нефтеюганский муниципальный район

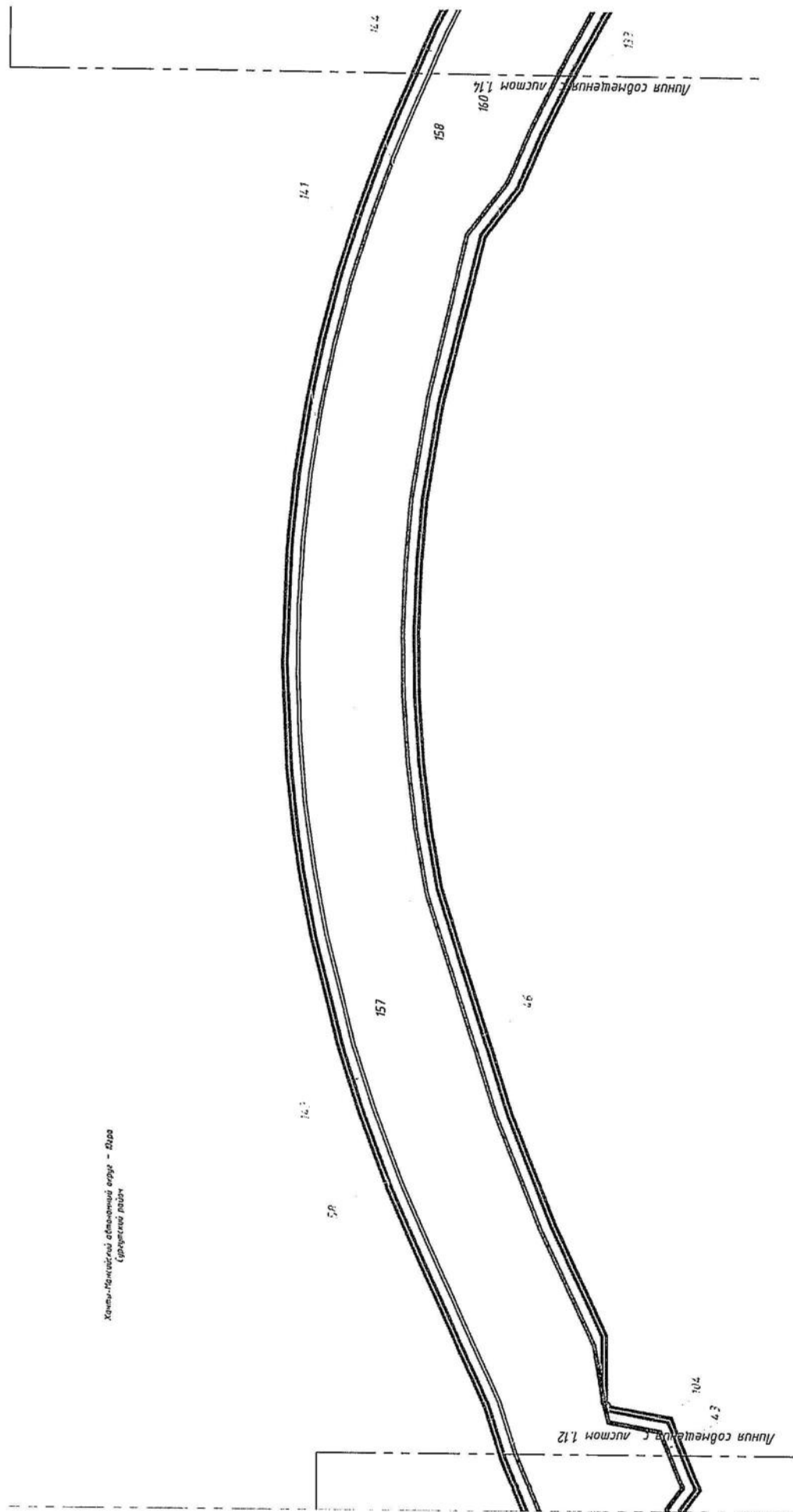
Линия содвещения с листом 111





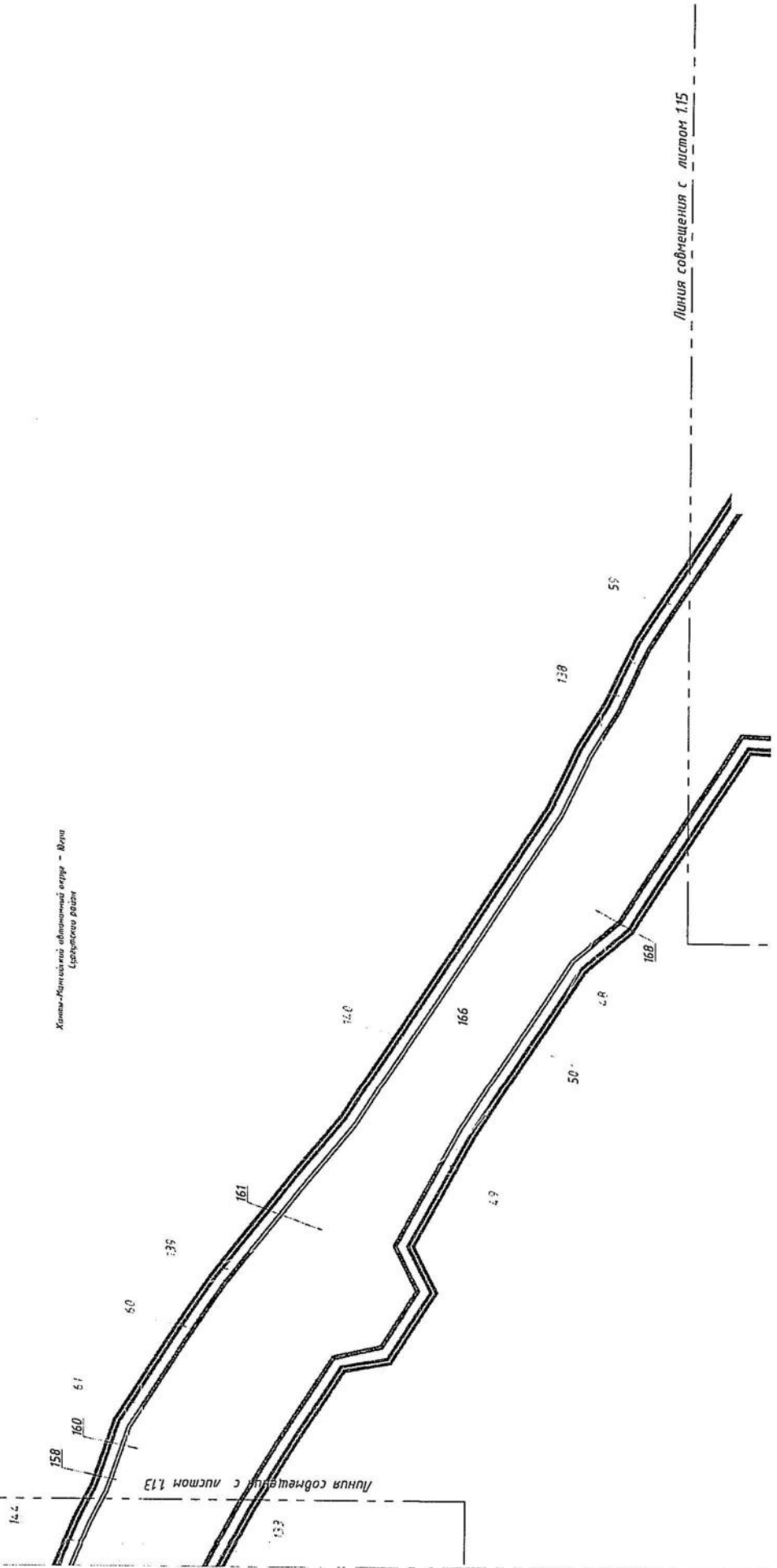
Холмъ Манайвскій отвлеченный округъ - 0299
Грунтовыми работами







Ханты-Мансийский автономный округ - Югра
Среднегодовой район




Лист-15

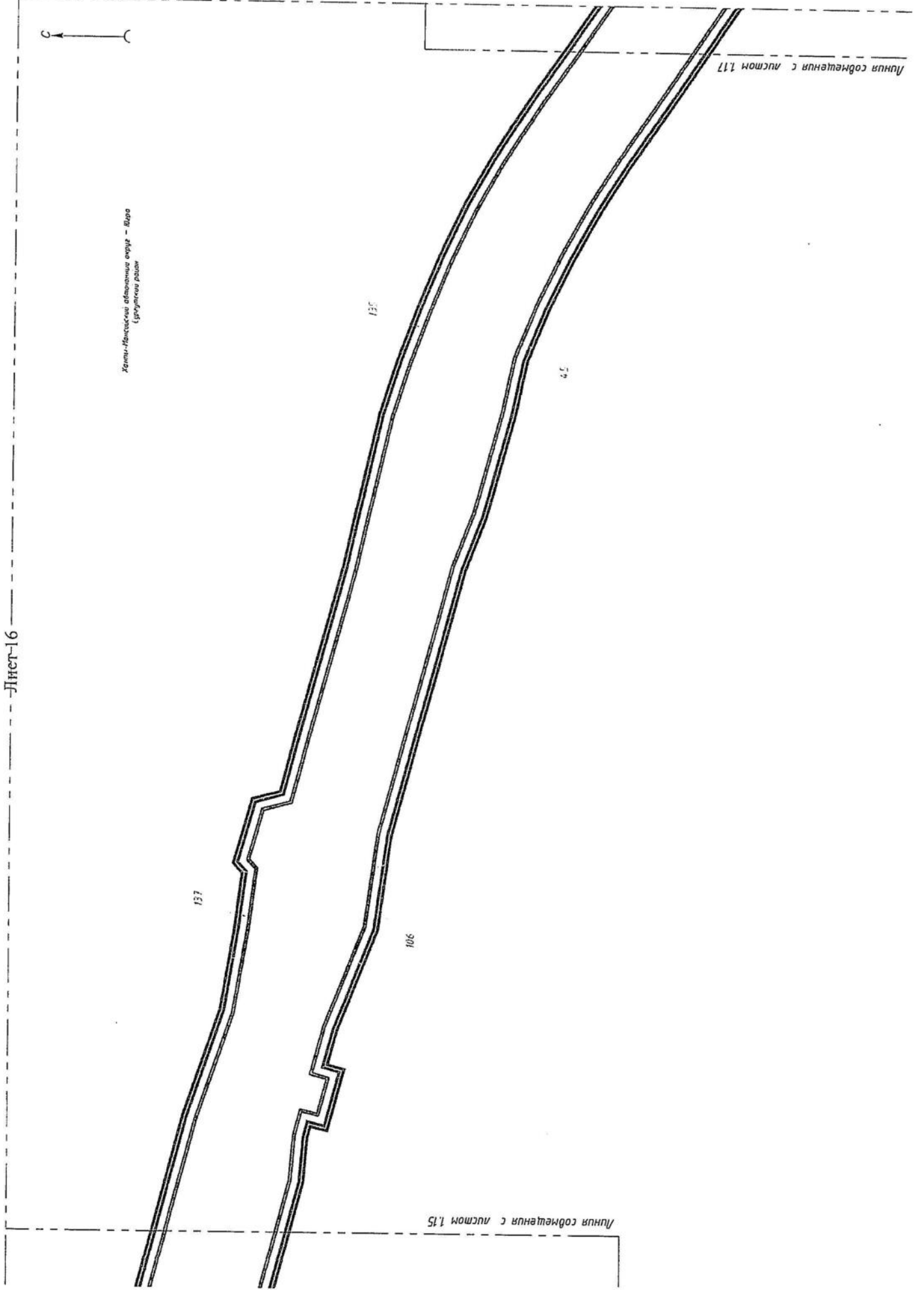
55: Линия совмещения с листом 1.14

Ханты-Мансийский автономный округ - Югра
Сургутский район

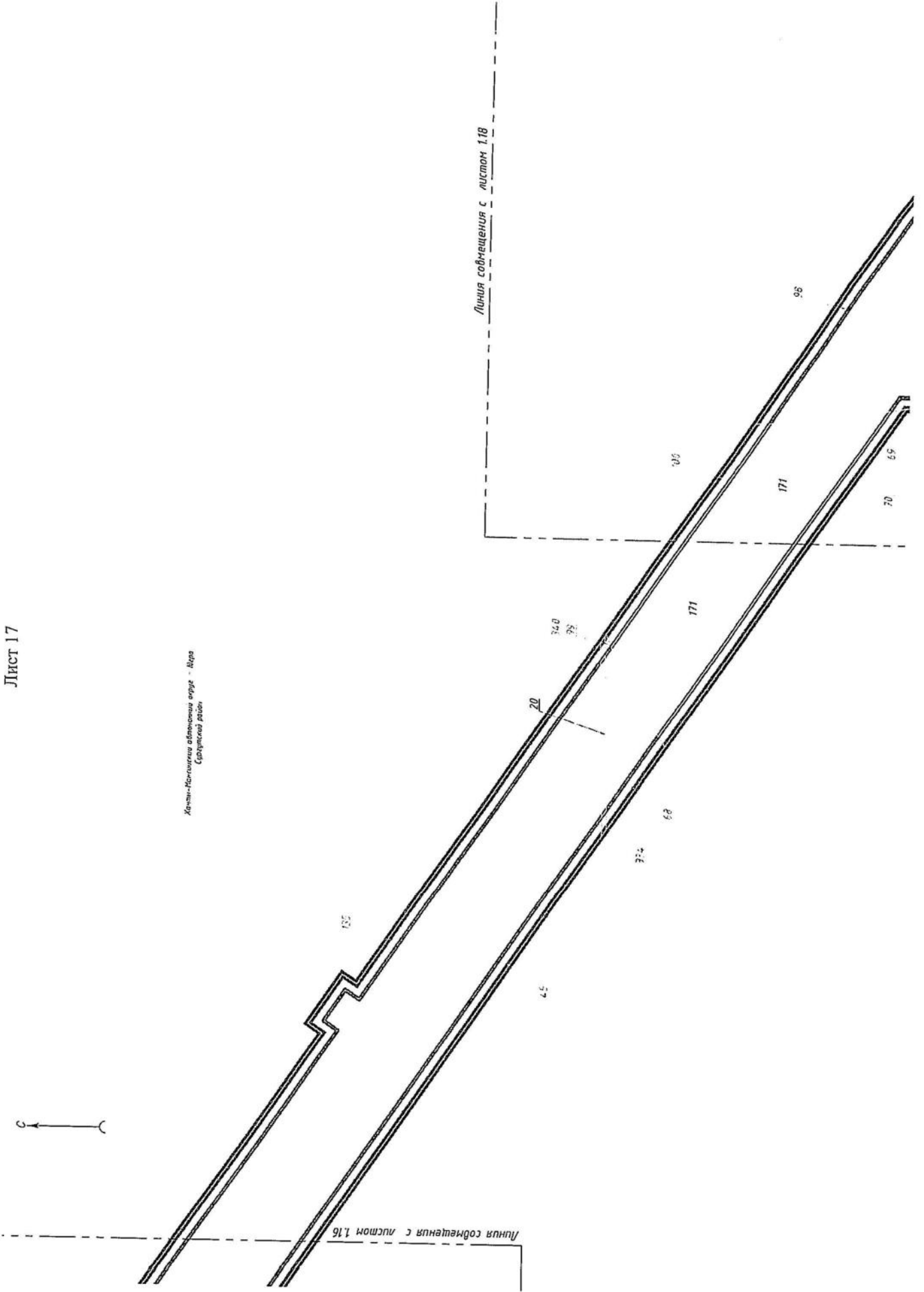
Линия совмещения с листом 1.16



Хельсинки-Нанкинский автомобильный округ - Юго
(Грунтово район)

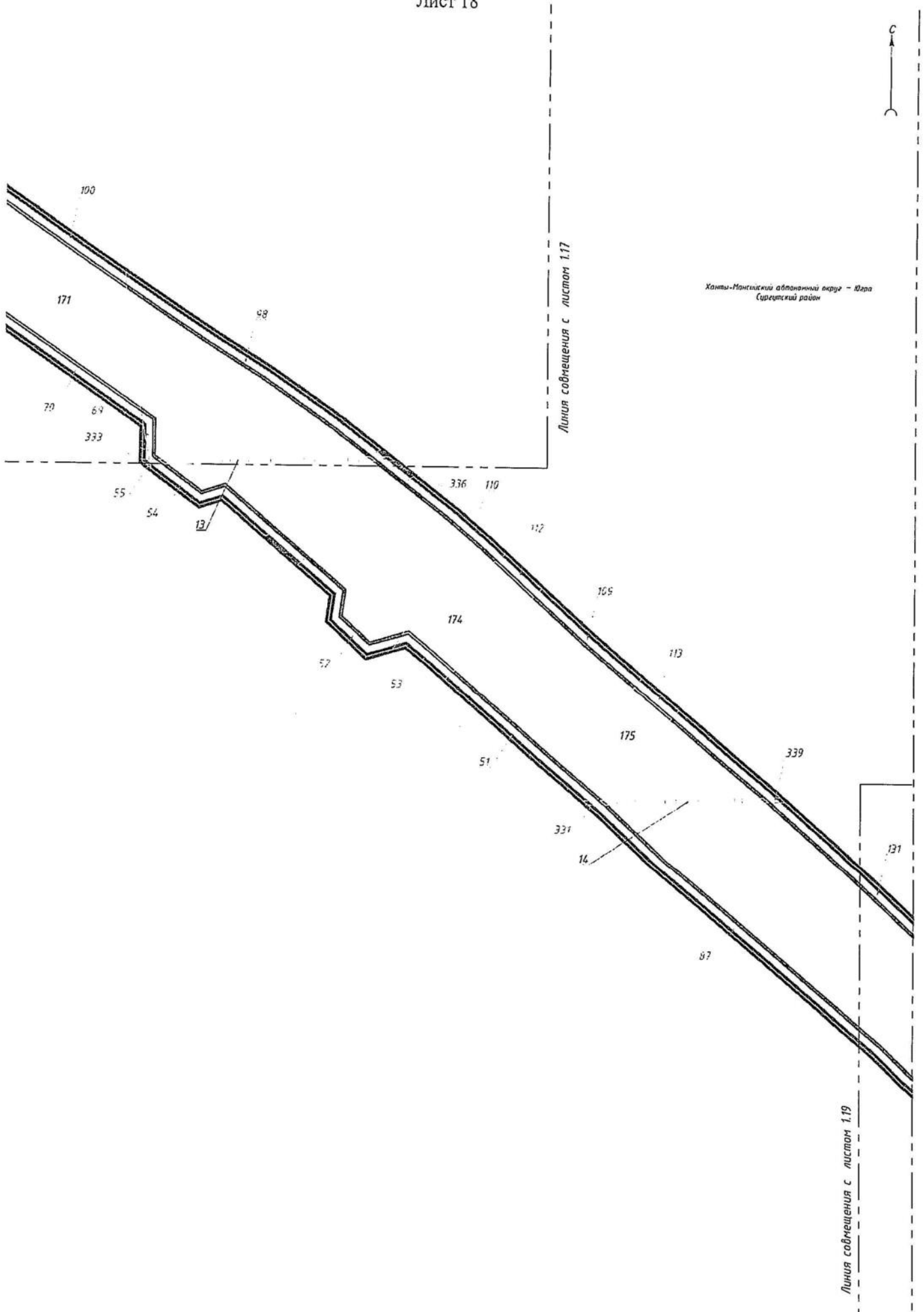


Исходно-проектные материалы округа - Ивора
Среднеуловный район

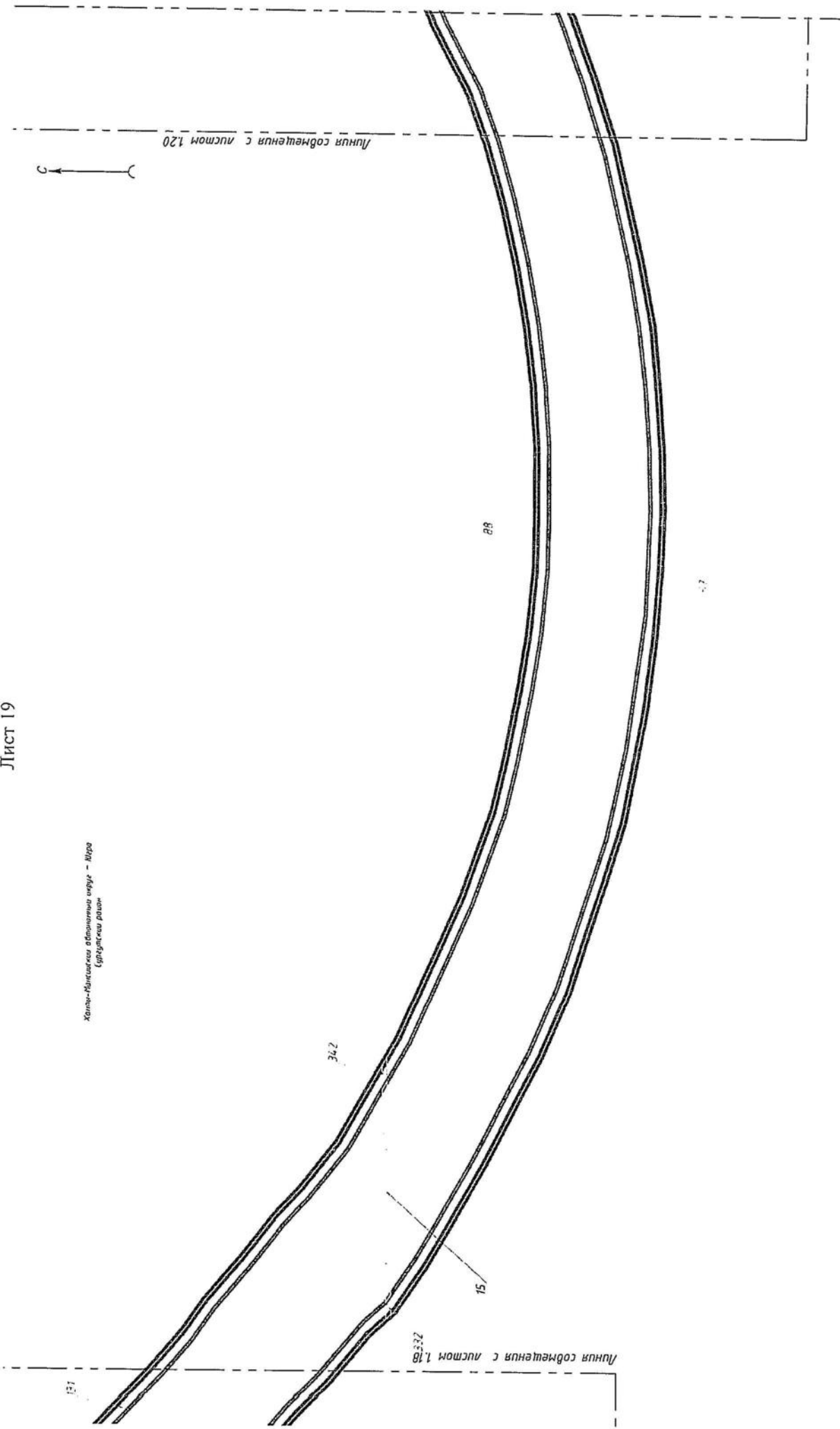




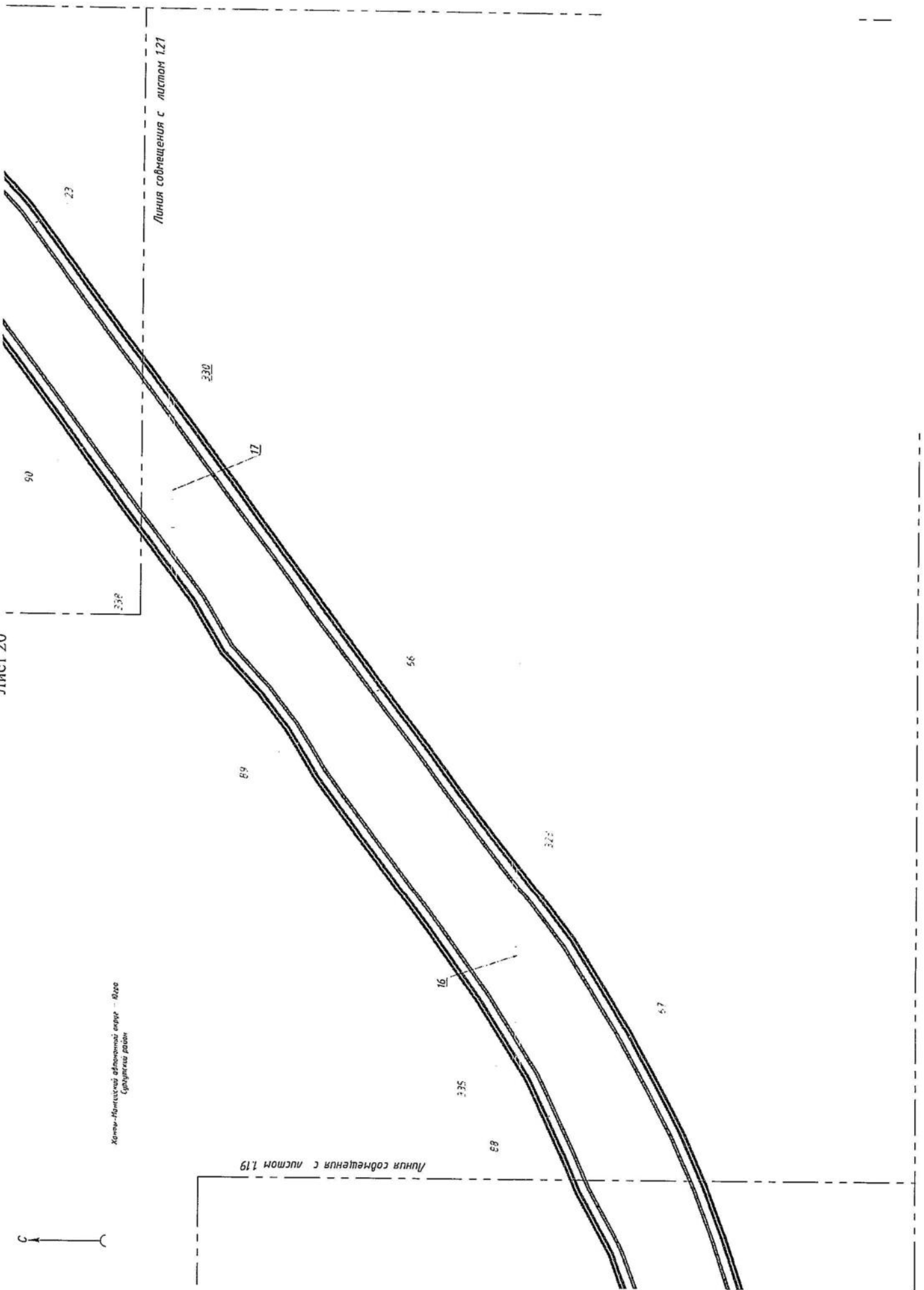
Ханты-Мансийский автономный округ – Югра
Сургутский район



Холм-Никольский административный округ - Москва
(Брюлинский район)

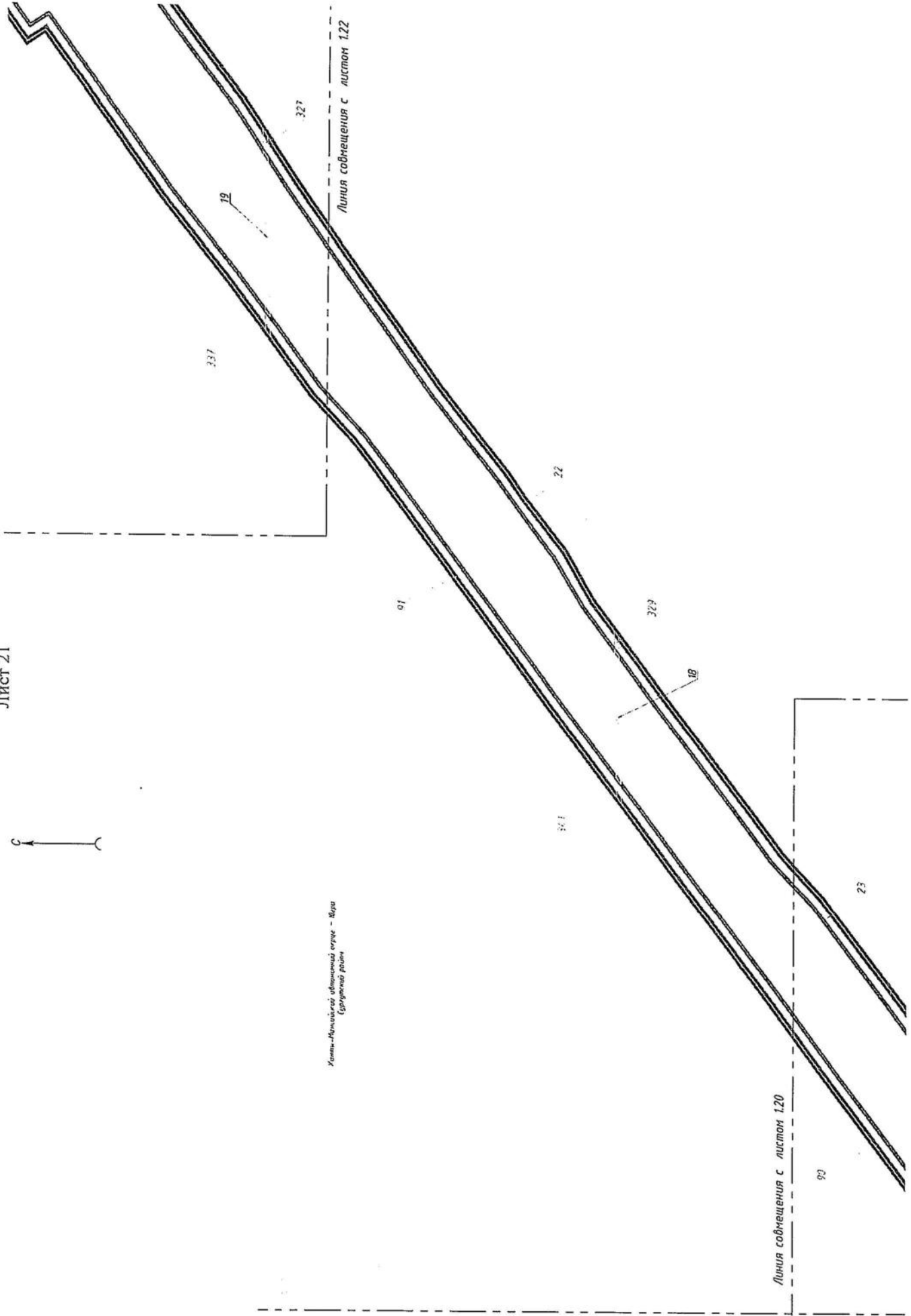


Хочев-Панкратовский аэропорт - ВДЦ
Бурлукский район

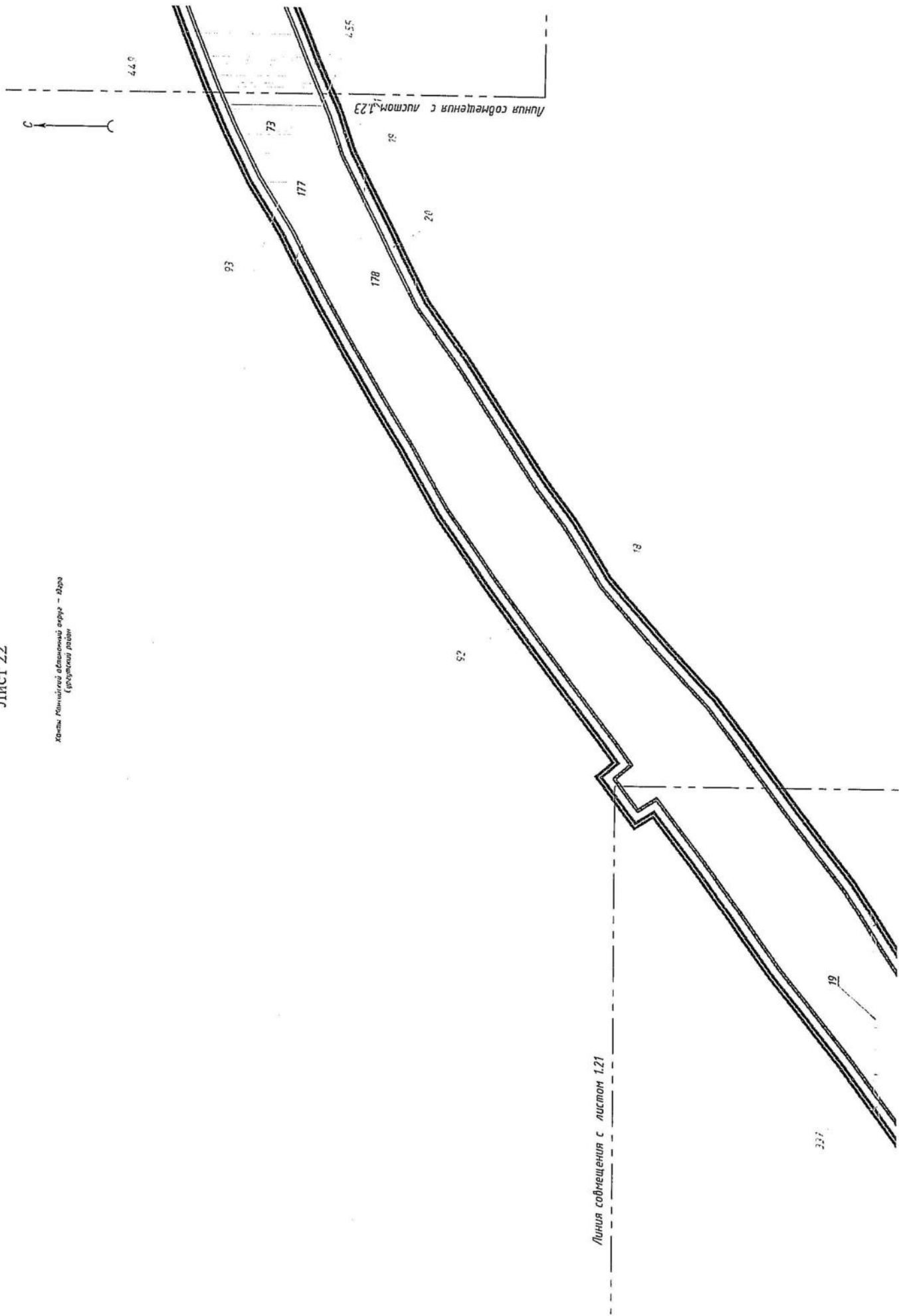




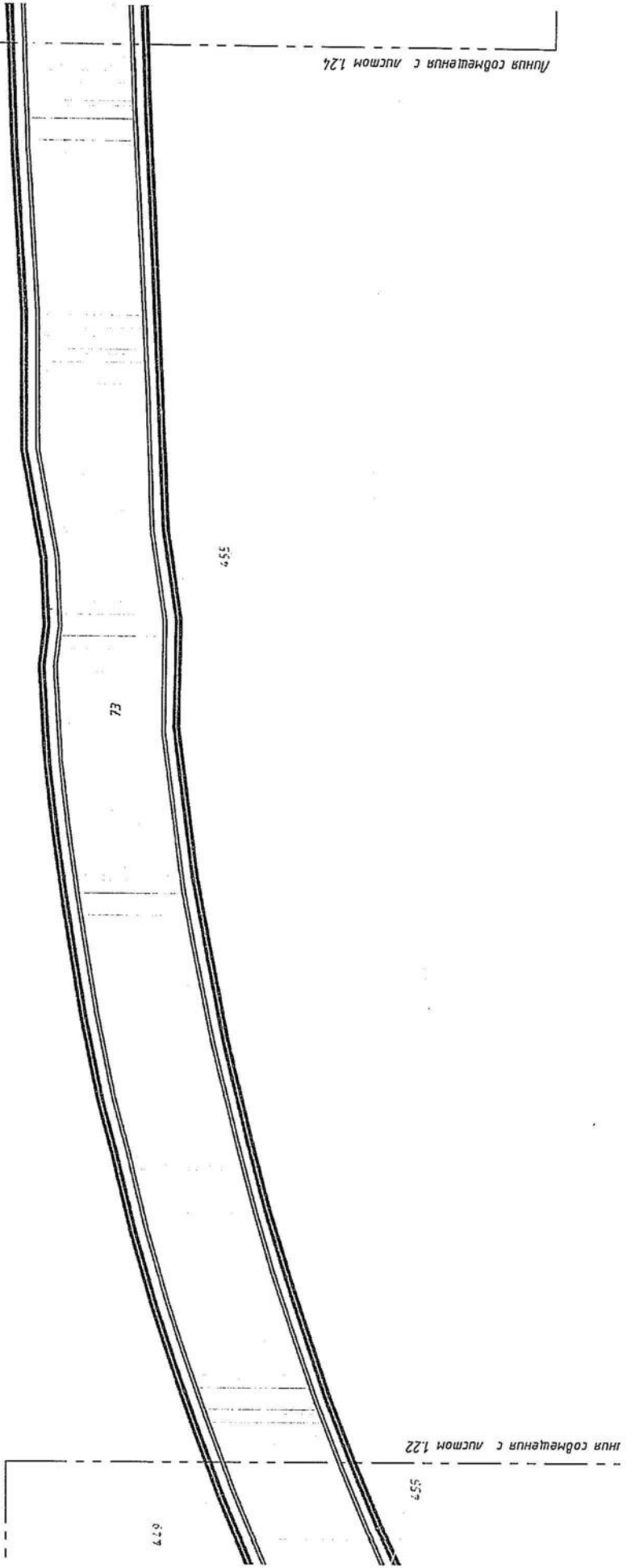
Хиты-Милосейский обкомский округ - Мира
Суржковский район



Хоты Голышайскэй ёлканонной округы - Вдво
(продолжение плана)



Холм-Монгольский ирригационный объект - Водя
Сурхутский район



Хиты-Полыскань абвоинны соры - Кир
Средний район



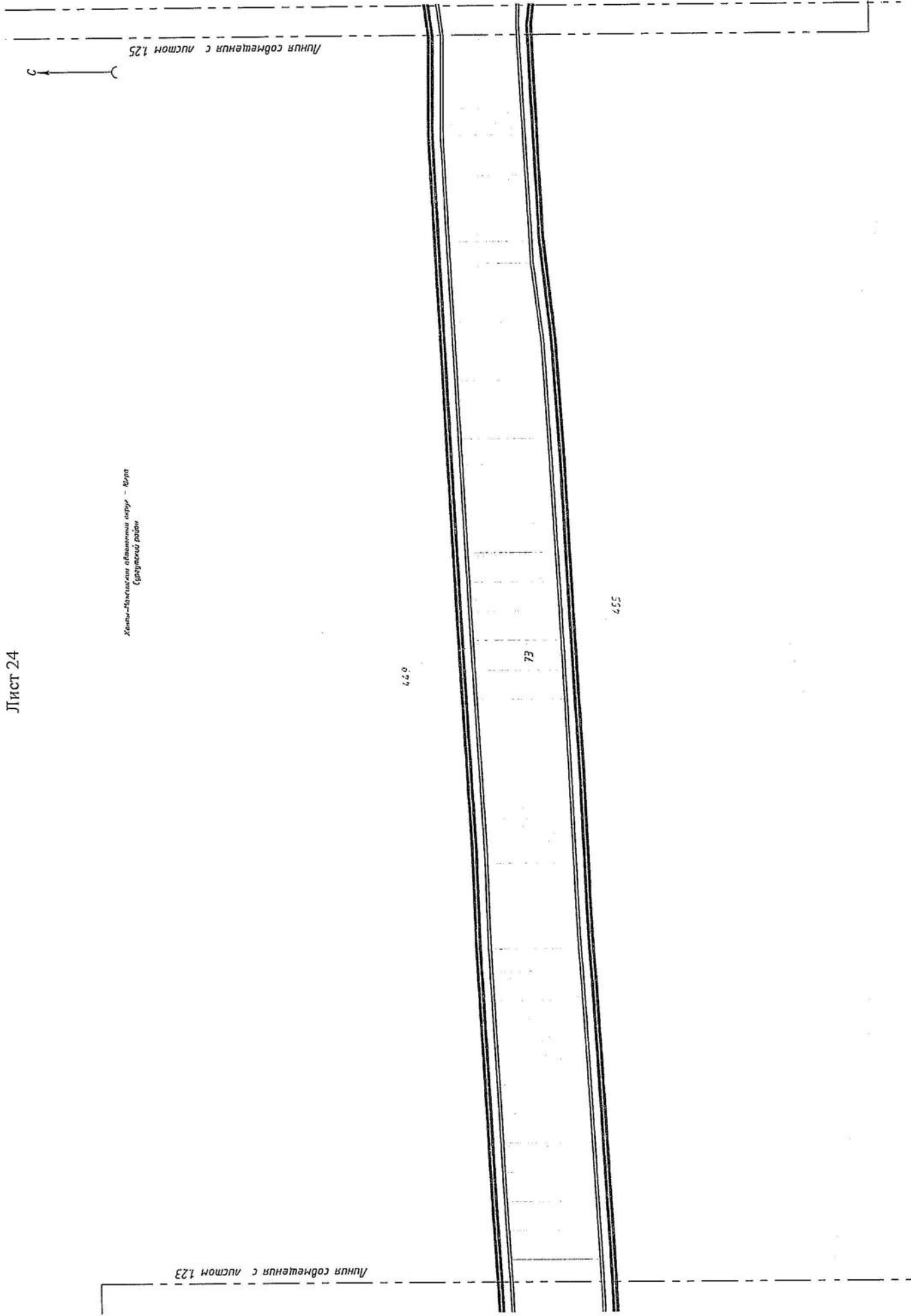
Линия совмещения с листом 125

Линия совмещения с листом 123

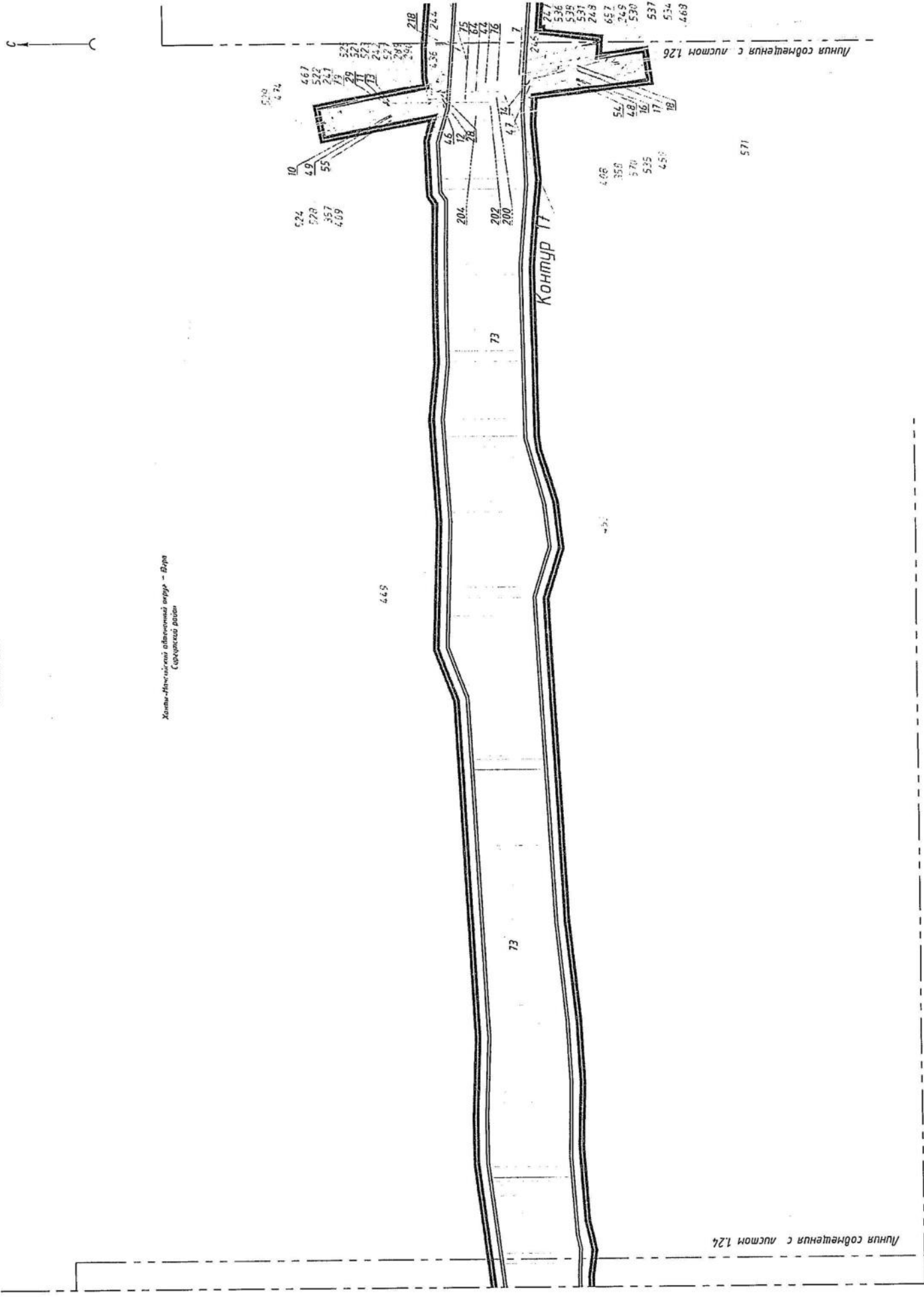
449

73

455



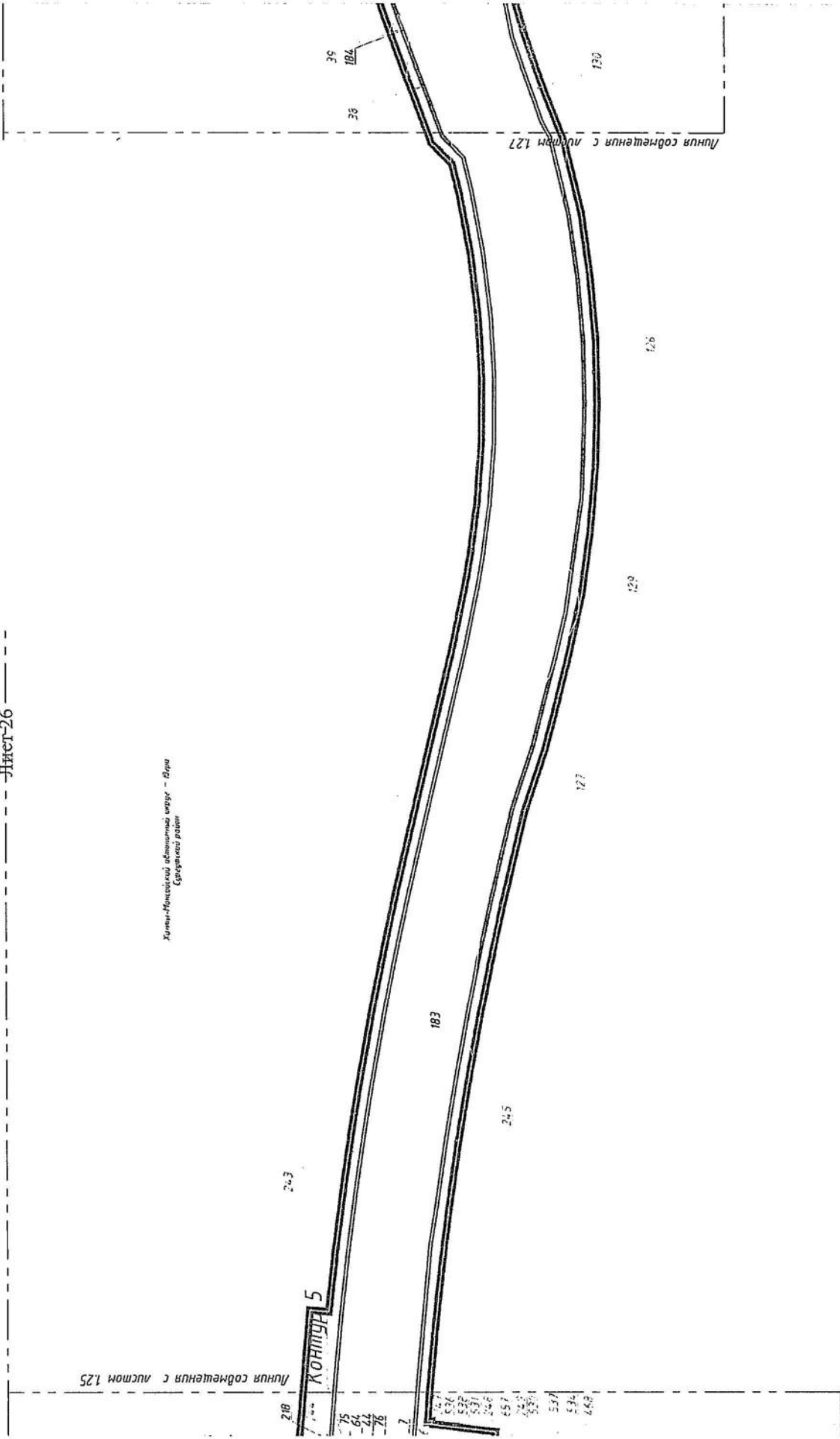
Холы-Начальств областного округа - Вира
Сарапульский район

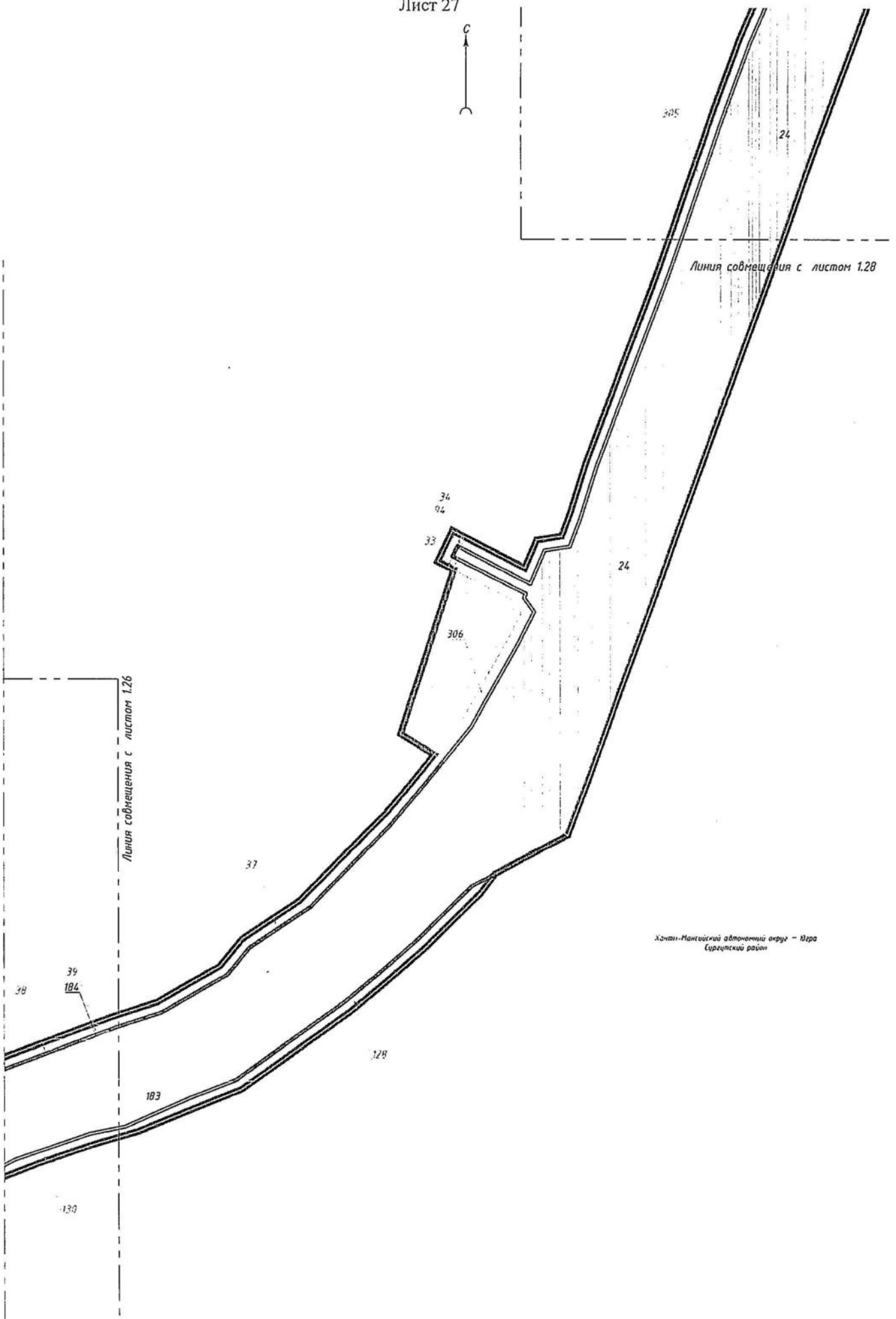


Линия со смещением с листом 126

571

Хиты-Контрактной абнотимый округ - Дина
Среднелет равен





Ханты-Мансийский автономный округ – Югра
Сургутский район

Линия совмещения с листом 1.2!



Ханты-Мансийский автономный округ - Югра
Сургутский район

24

128

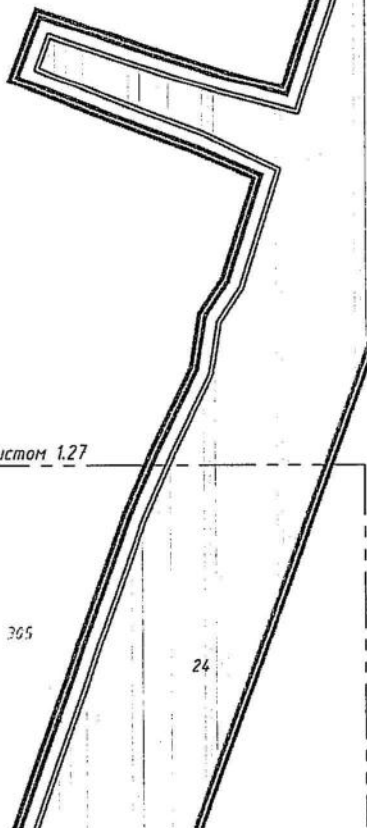
305

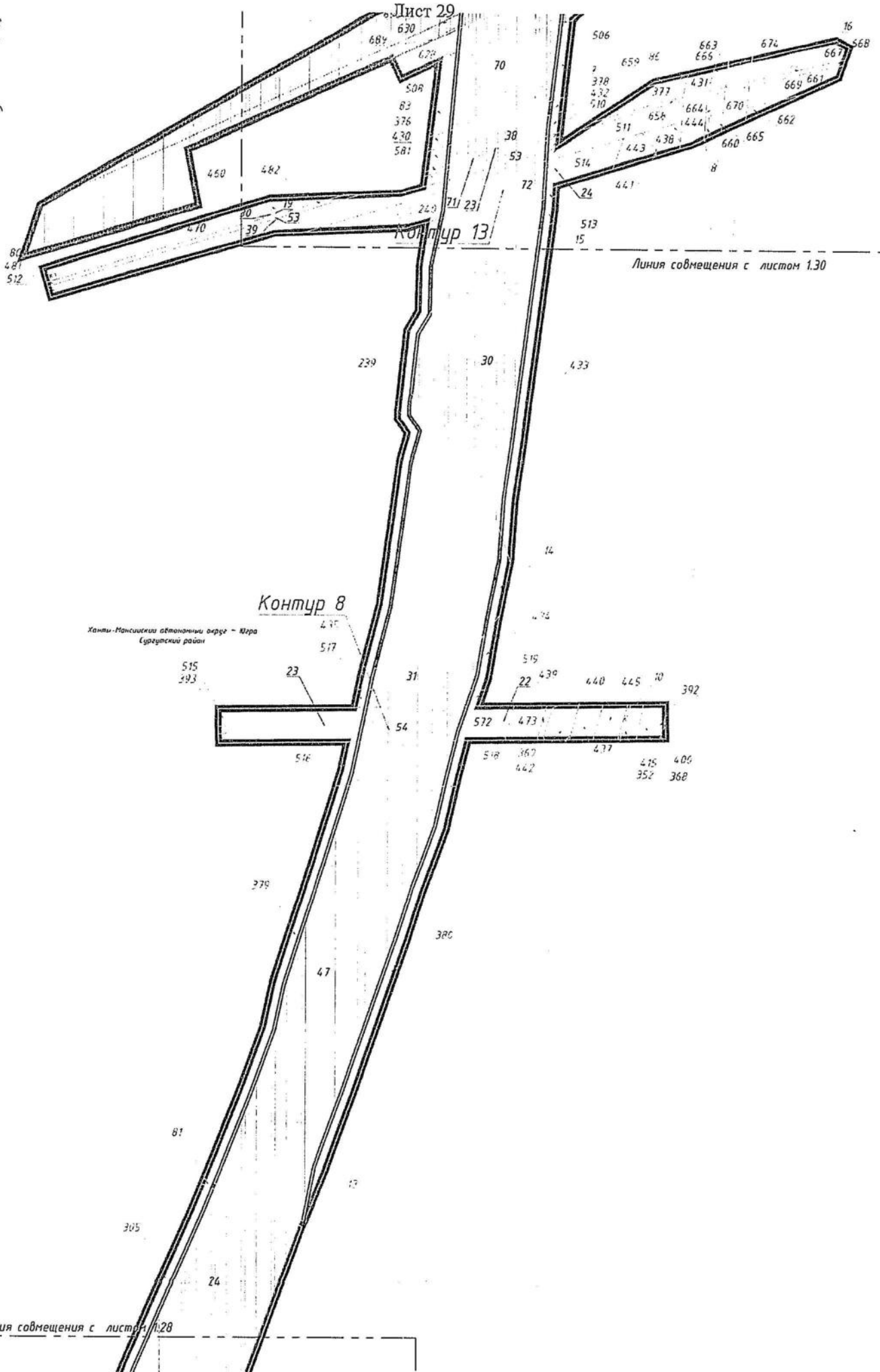
24

Линия совмещения с листом 1.27

305

24

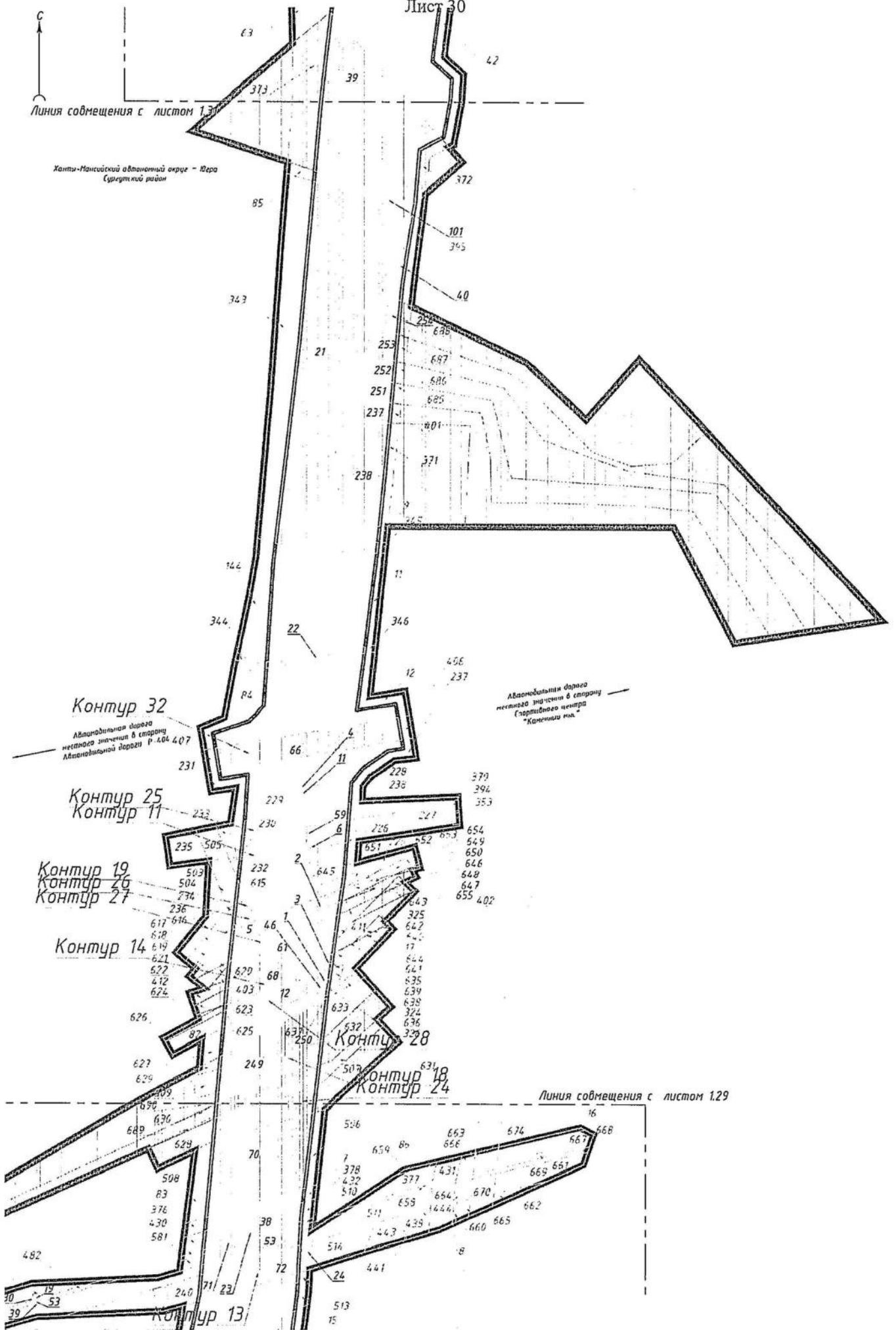






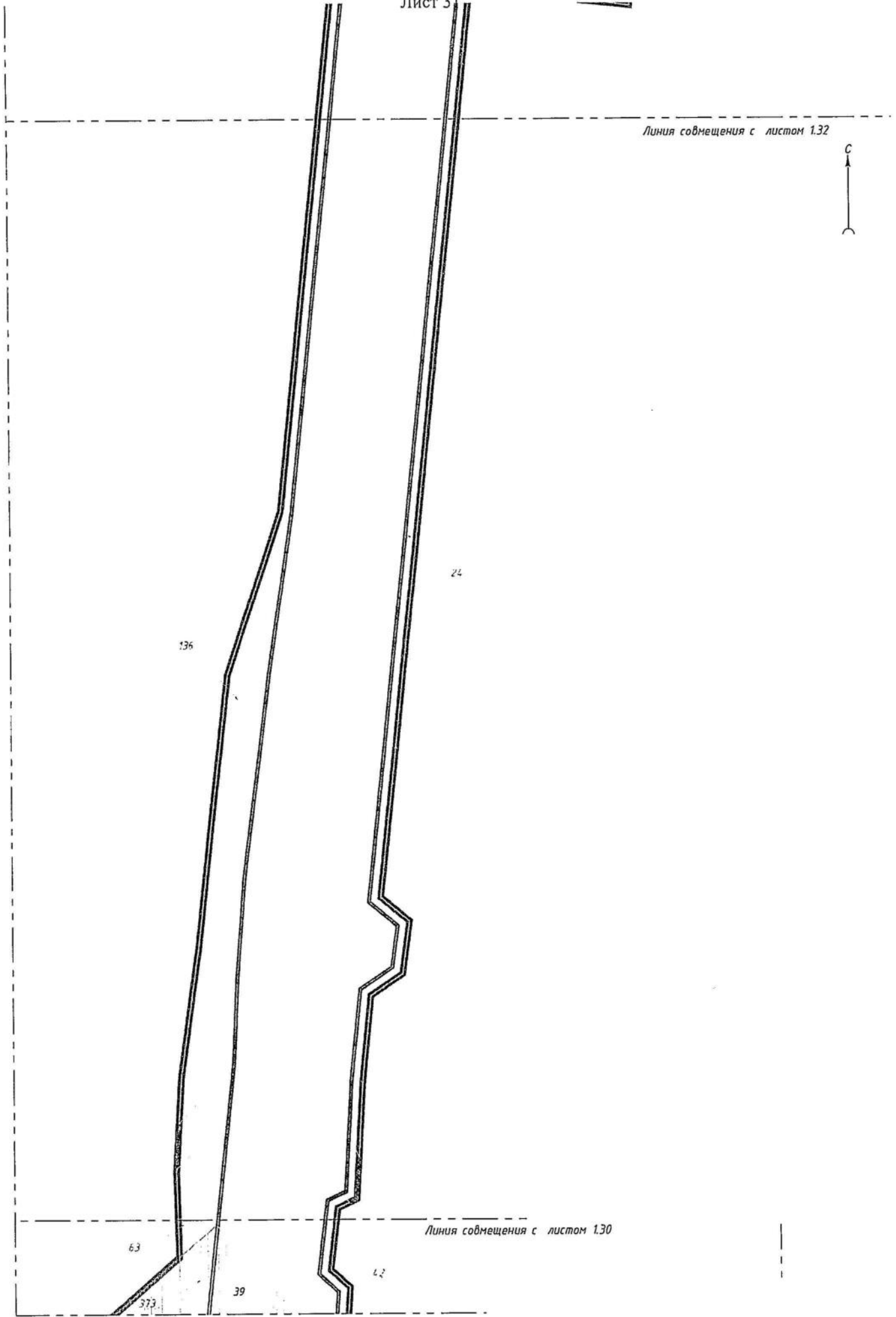
Линия совмещения с листом 1.30

Ханты-Мансийский автономный округ - Югра
Сургутский район





Линия совмещения с листом 1.32



Лист 32

Линия совмещения с листом 1.33



Ходы-Помещения областного центра - Контур
Городского района

192

Контур 4

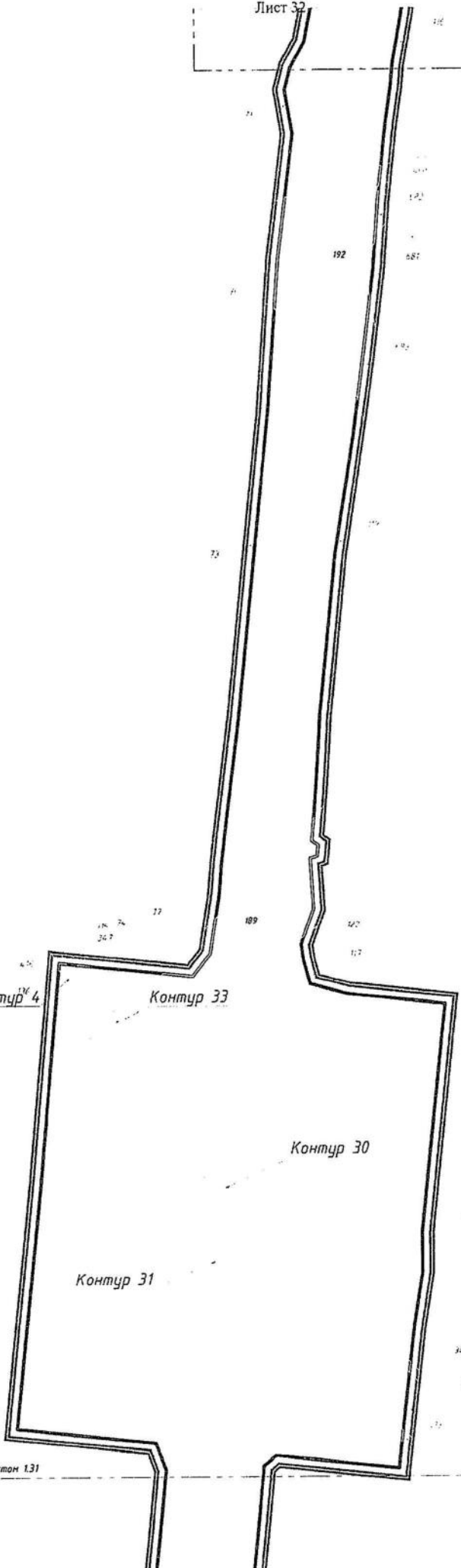
Контур 33

Контур 30

Контур 31

Ходы-Помещения областного центра - Контур
Городского района

Линия совмещения с листом 1.31



Лист-33



Линия совмещения с листом 1.34

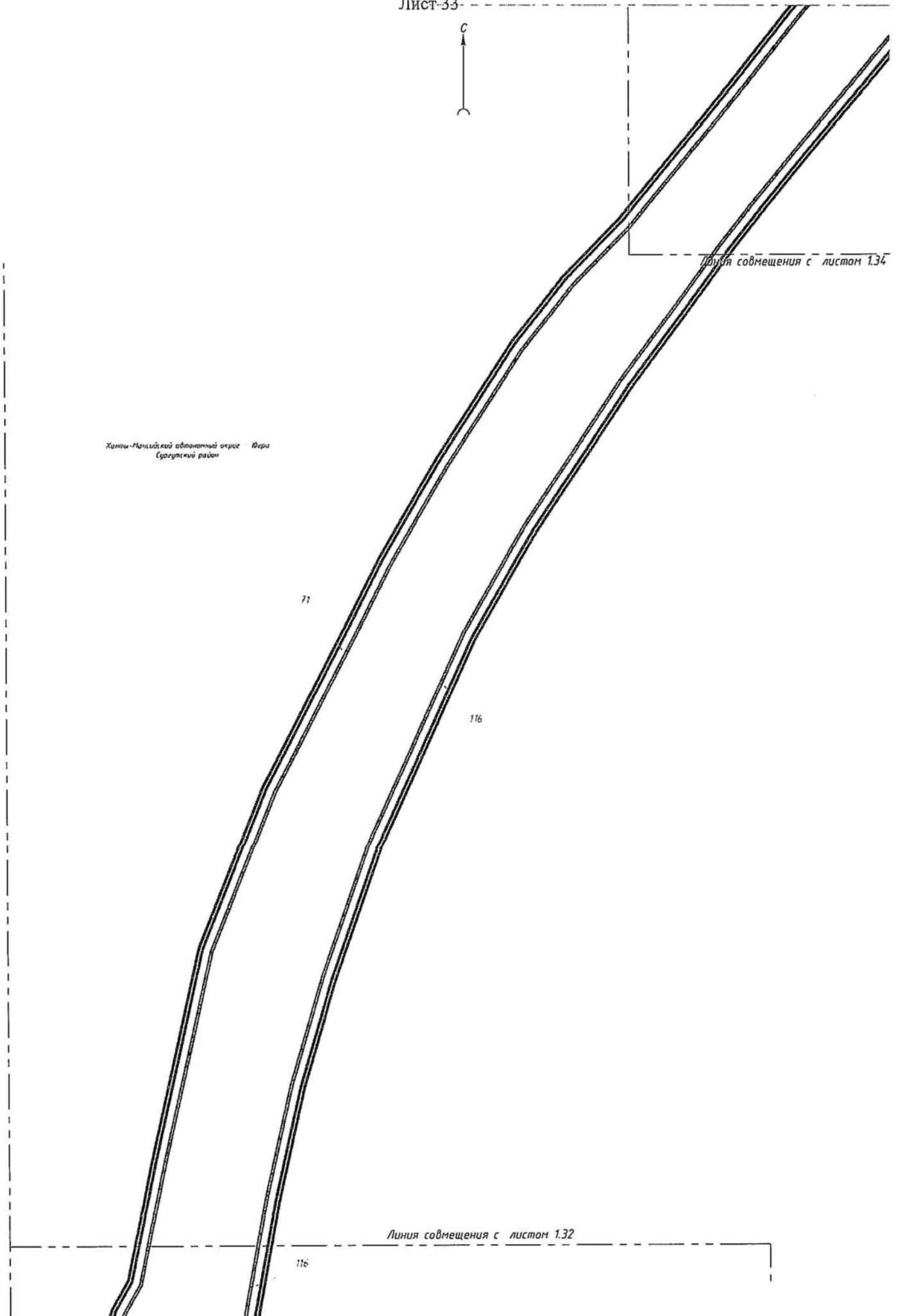
Ханты-Мансийский автономный округ - Яри
Сургутский район

71

116

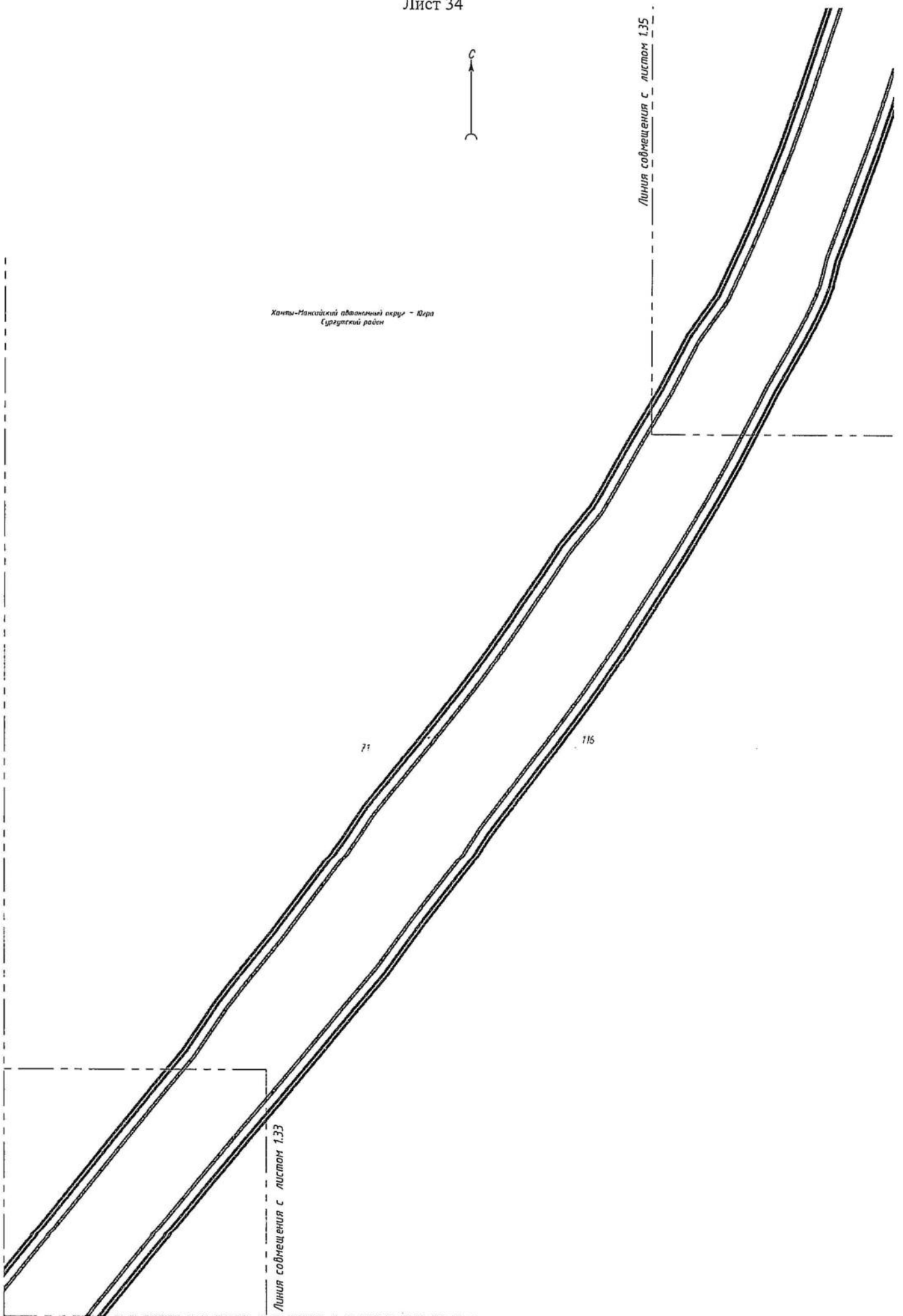
Линия совмещения с листом 1.32

116





Ханты-Мансийский автономный округ - Югра
Сургутский район

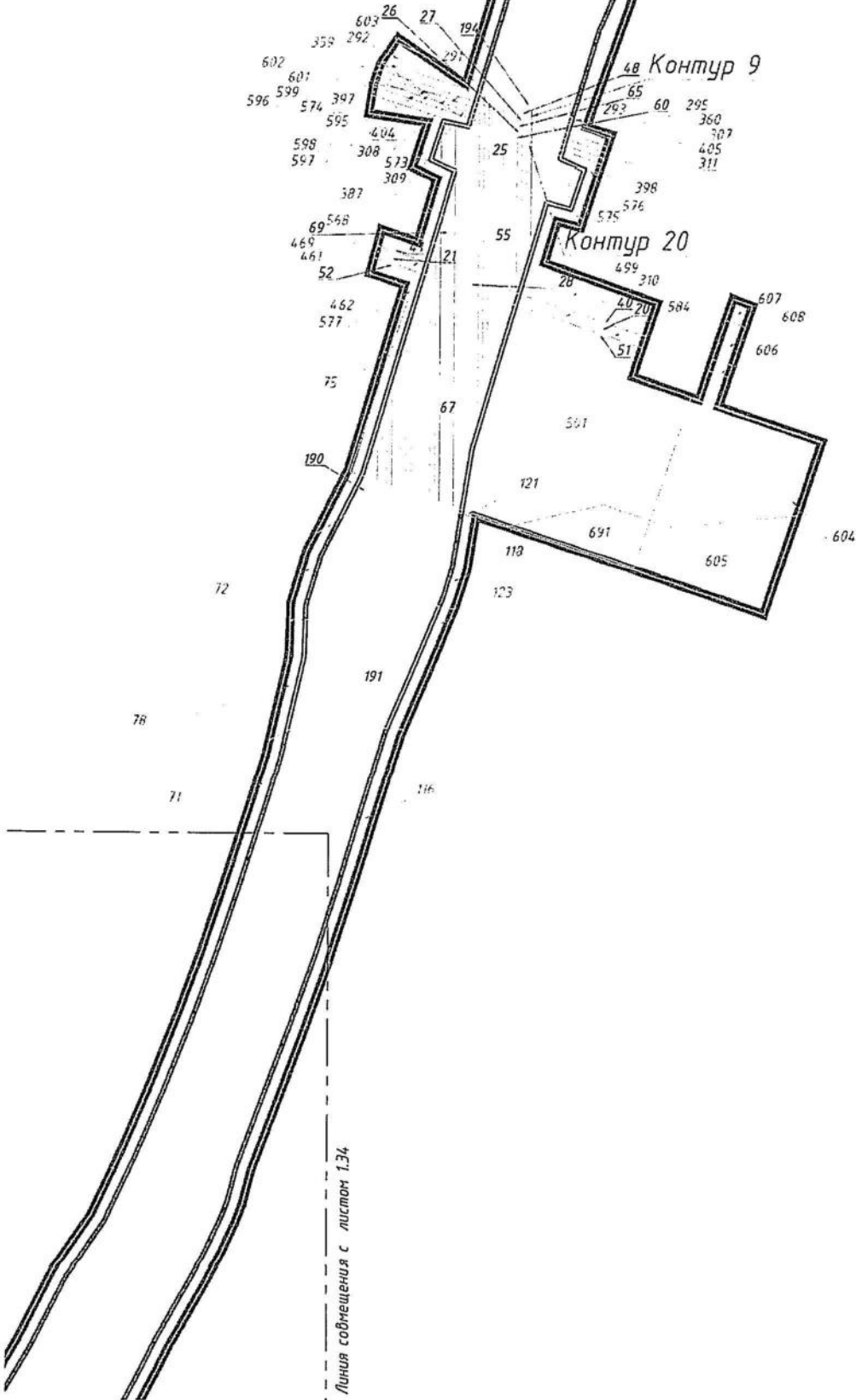


Лист 35



Ханты-Мансийский автономный округ - Югра
Сургутский район

Линия совмещения с листом 1.36



Лист 36



Ханты-Мансийский автономный округ - Югра
Сургутский район

95

64

Линия совмещения с листом 1.37

97

197

20

374

208

321

207

27

209

8

375

96

312

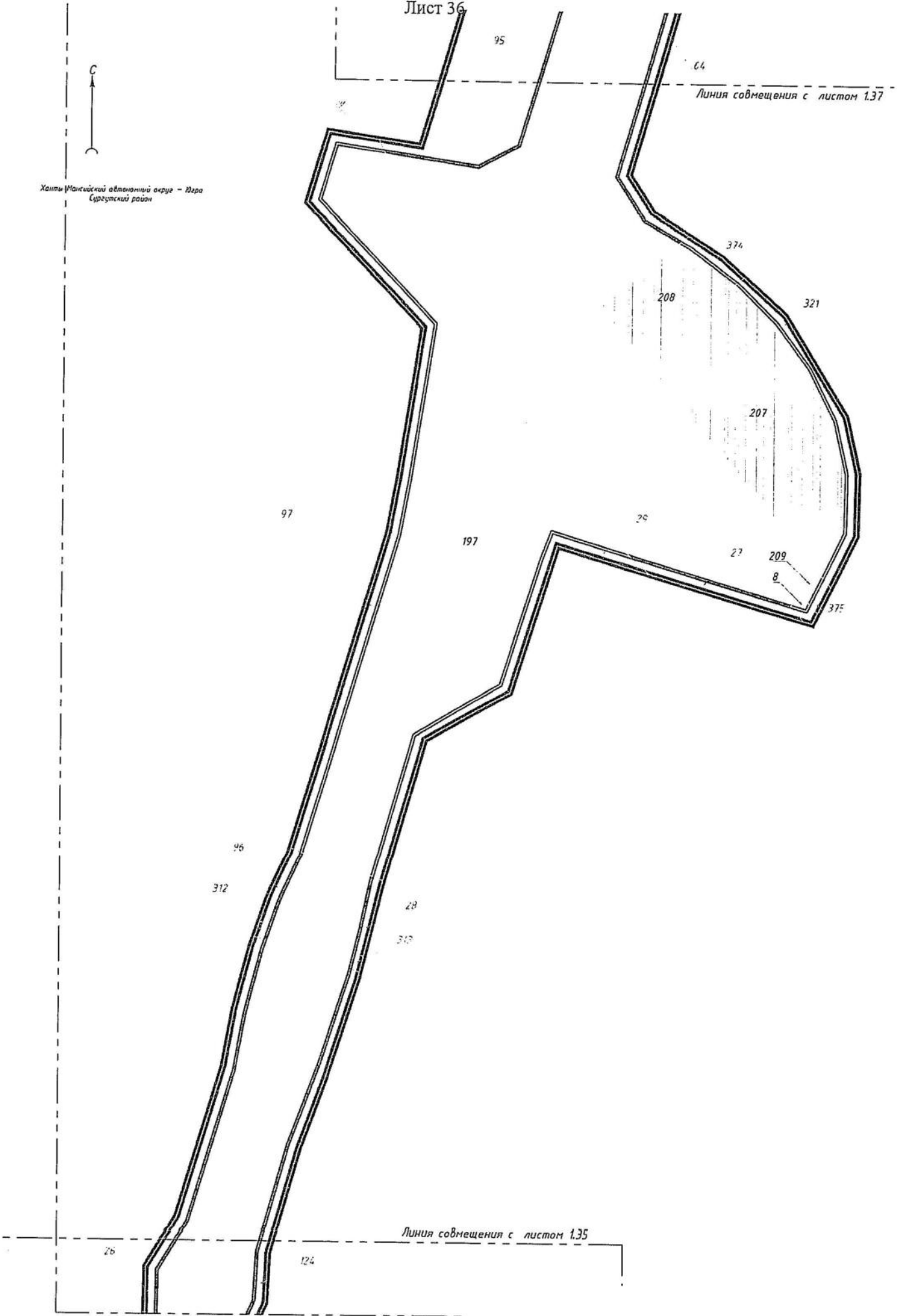
28

313

Линия совмещения с листом 1.35

26

124



Лист-37



Ханты-Мансийский автономный округ - Югра
Сургутский район

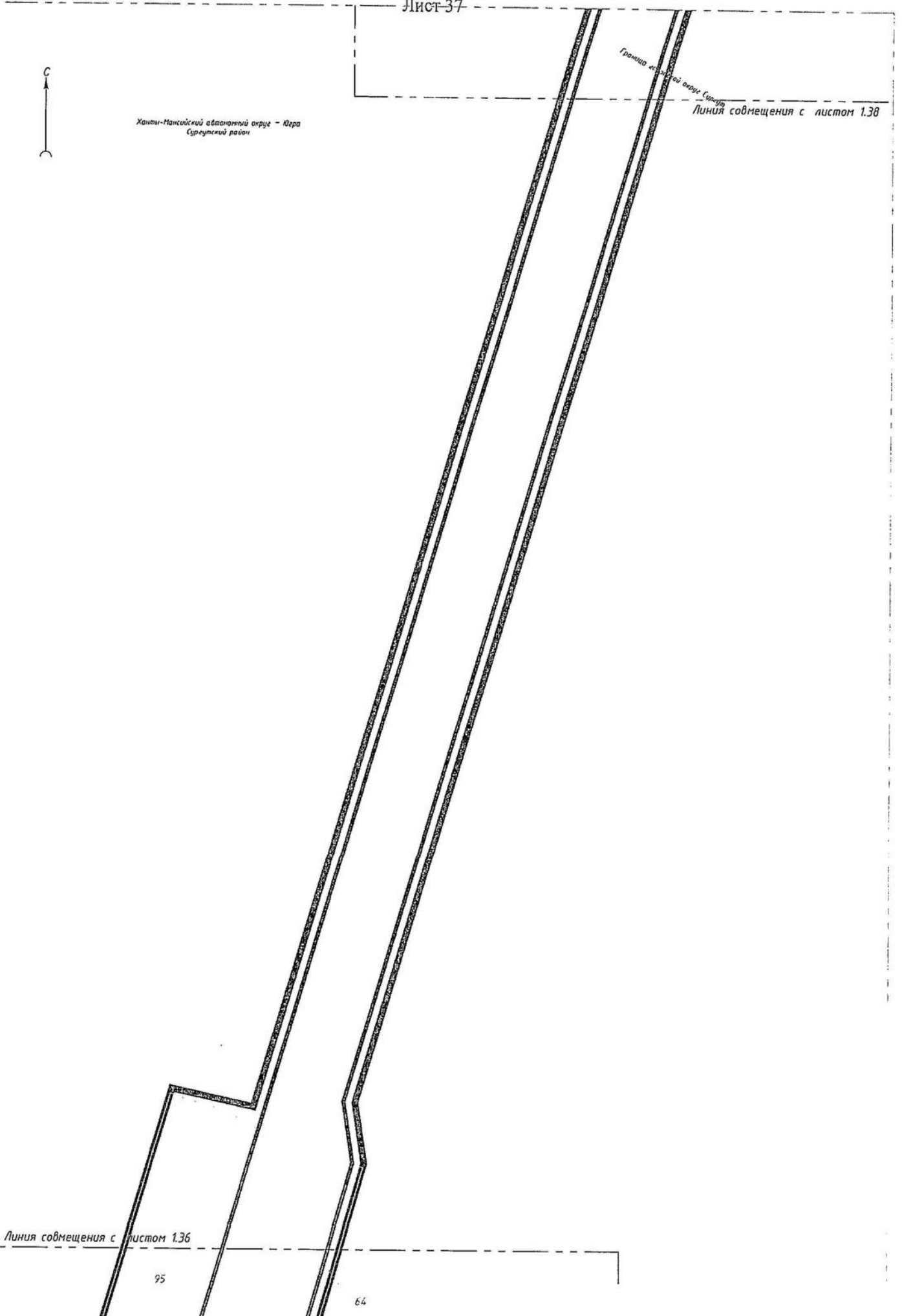
Граница с Ханты-Мансийским автономным округом - Югра

Линия совмещения с листом 1.38

Линия совмещения с листом 1.36

95

64





Линия совмещения с листом 1.39

Ханты-Мансийский автономный округ - Югра
городского округа Сургут

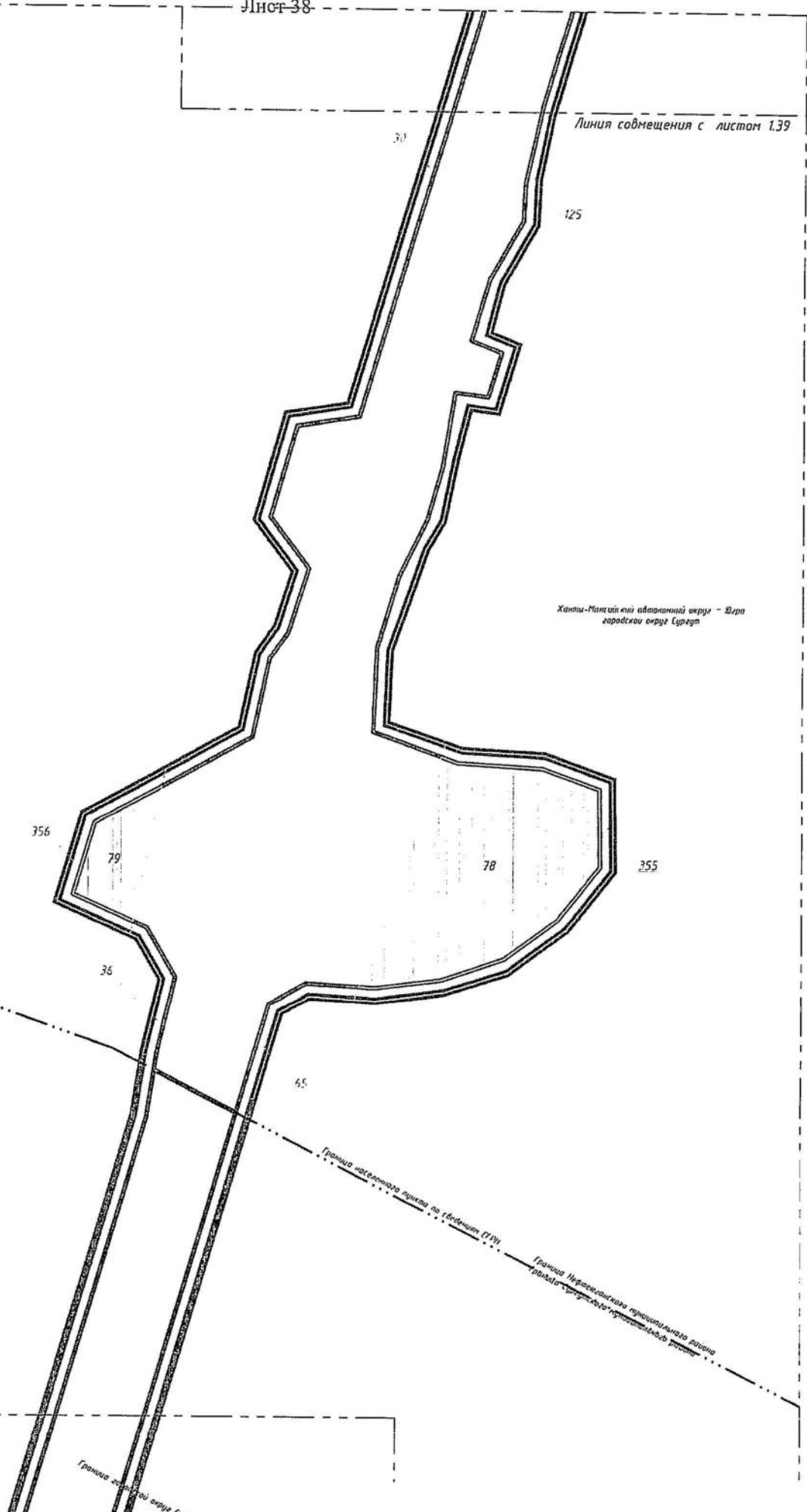
Ханты-Мансийский автономный округ - Югра
Сургутский район

Граница населенного пункта по сведениям ГПН

Граница Нефтеюганского муниципального района
Граница Сургутского городского округа

Линия совмещения с листом 1.37

Граница городского округа Сургут



Лист 39

Линия совмещения с листом 1.40

Ханты-Мансийский автономный округ - Югра
городской округ Сургут



Линия совмещения с листом 1.38

